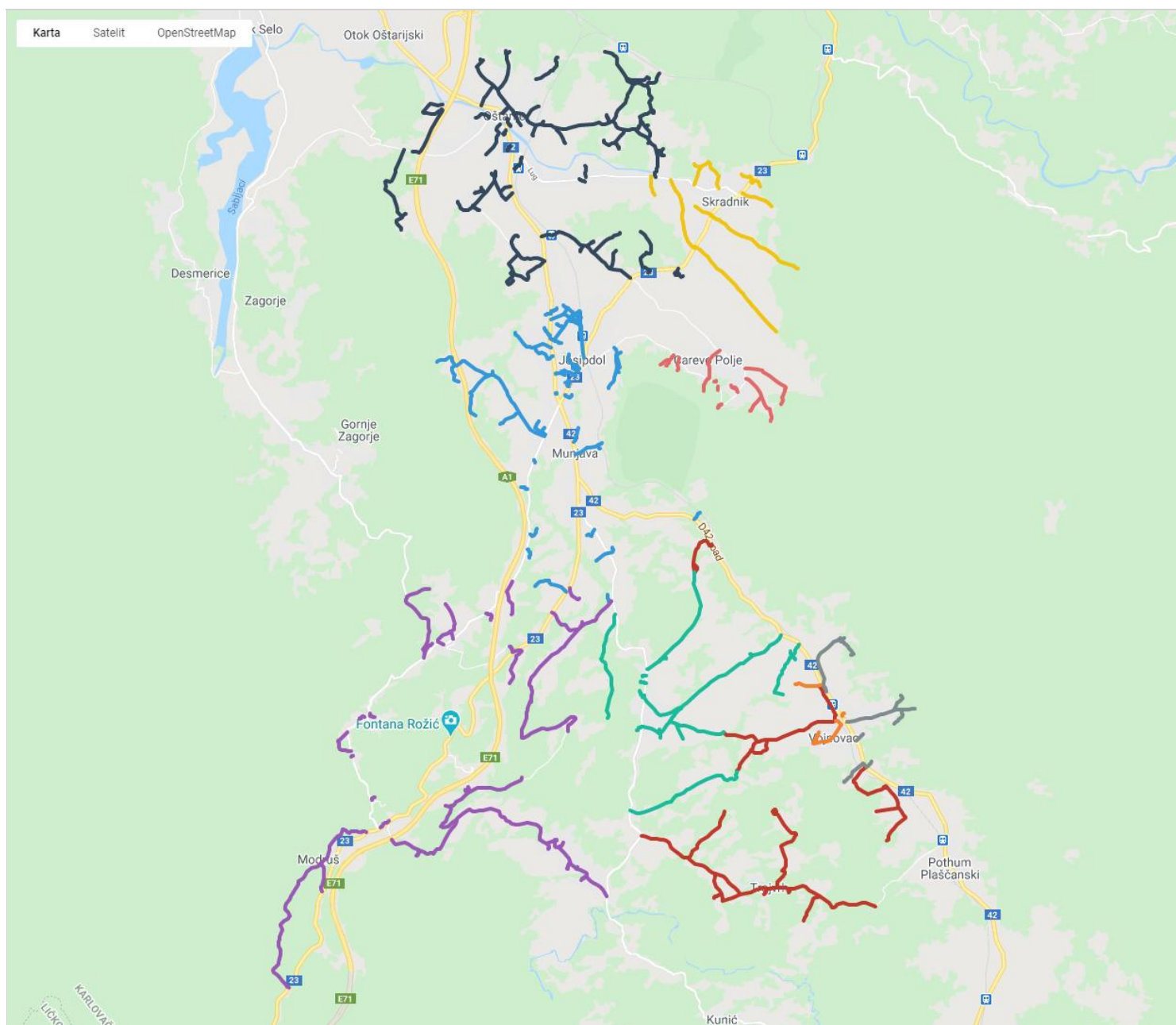


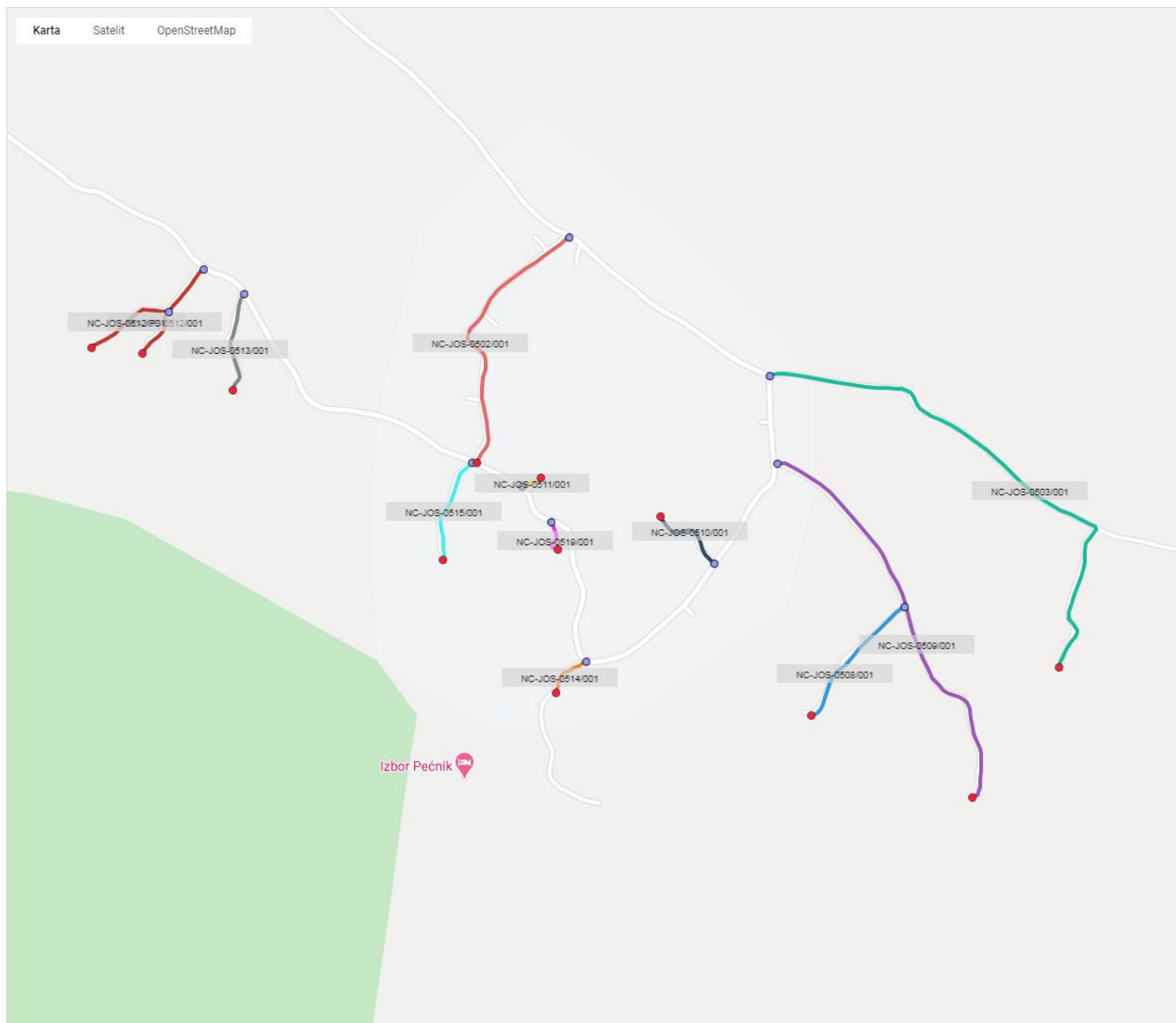
## Sumarni prikaz po mjesnim odborima

Županija	Lokalna samouprava	Mjesni odbor	Duljina dionice - GPS (km)	Prosječna nadmorska visina (m)
KARLOVAČKA	Općina Josipdol	Carevo Polje	3,510	321,89
		Cerovnik	11,111	405,77
		Josipdol	12,971	343,57
		Modruš	19,967	461,95
		Oštarije	22,832	323,71
		Skradnik	6,608	315,92
		Trojvrh	14,058	438,84
		Vajin Vrh	3,628	409,91
		Vojnovac	1,234	383,49
		<b>95,919</b>	<b>384,98</b>	



## KARLOVAČKA -> Općina Josipdol -> Carevo Polje

	Naziv	Broj/oznaka ceste	Duljina dionice - GPS (km)	Prosječna nadmorska visina (m)
	LC34135 - Cesta mimo Nedjeljka - LC34135	NC-JOS-0502	0,504	318,64
	Carevo Polje - cesta prema Poligonu	NC-JOS-0503	0,945	318,08
	Odvojak 3 Carevo Polje	NC-JOS-0508	0,262	318,95
	Odvojak 4 Carevo Polje - prema Mati Geriću	NC-JOS-0509	0,752	318,86
	Odvojak 5 Carevo Polje	NC-JOS-0510	0,143	322,18
	Odvojak 6 Carevo Polje	NC-JOS-0511	0,039	323,27
	Odvojak 7 Carevo Polje	NC-JOS-0512	0,351	335,97
	Odvojak 8 Carevo Polje	NC-JOS-0513	0,181	329,33
	Odvojak 9 Carevo Polje - put mimo Vale u Radošić	NC-JOS-0514	0,083	329,39
	Odvojak 10 Carevo Polje	NC-JOS-0515	0,190	326,81
	Parkiralište oko doma u Carevom Polju	NC-JOS-0519	0,060	327,91
			<b>3,510</b>	<b>321,89</b>

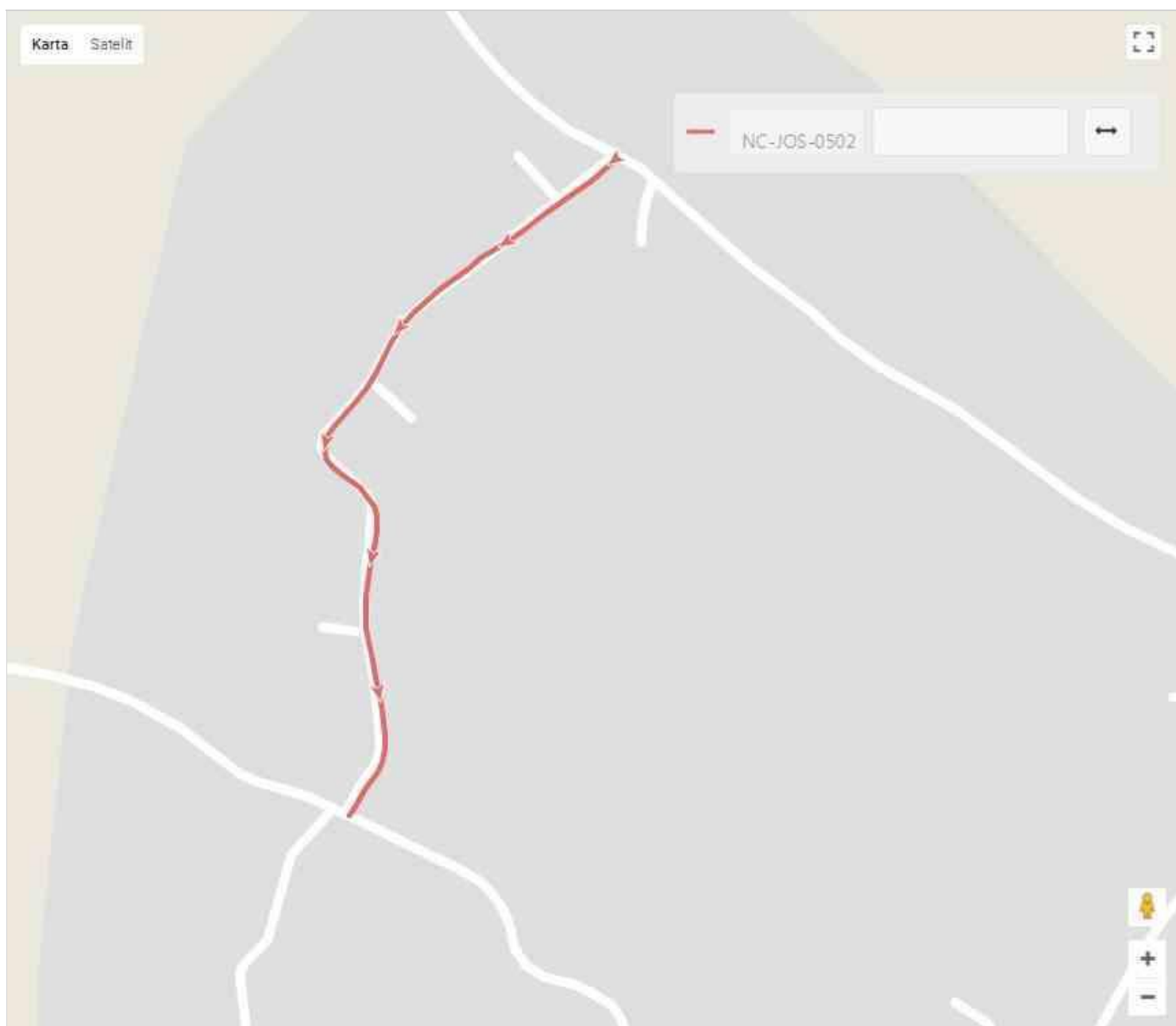


<b>Naziv:</b>	LC34135 - Cesta mimo Nedjeljka - LC34135
<b>Broj/oznaka ceste:</b>	NC-JOS-0502
<b>Kategorija ceste:</b>	Nerazvrstana

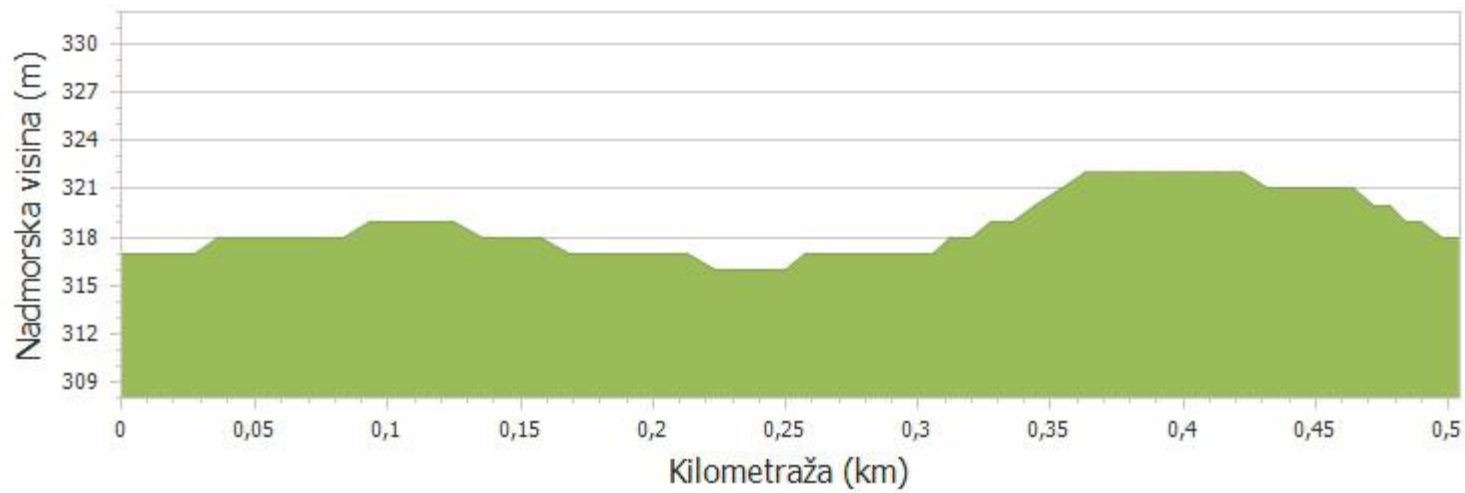
<b>Županija:</b>	KARLOVAČKA
<b>Lokalna samouprava:</b>	Općina Josipdol
<b>Mjesni odbor:</b>	Carevo Polje
<b>Naselje:</b>	Carevo Polje
<b>Ulica/ulice:</b>	
<b>Mjesto pripravnosti:</b>	

<b>Duljina ceste - službeno:</b>	0,513
<b>Duljina ceste - GPS (km):</b>	0,504

<b>Prosječna visina - GPS (m):</b>	318,64
------------------------------------	--------



NC-JOS-0502 - 001

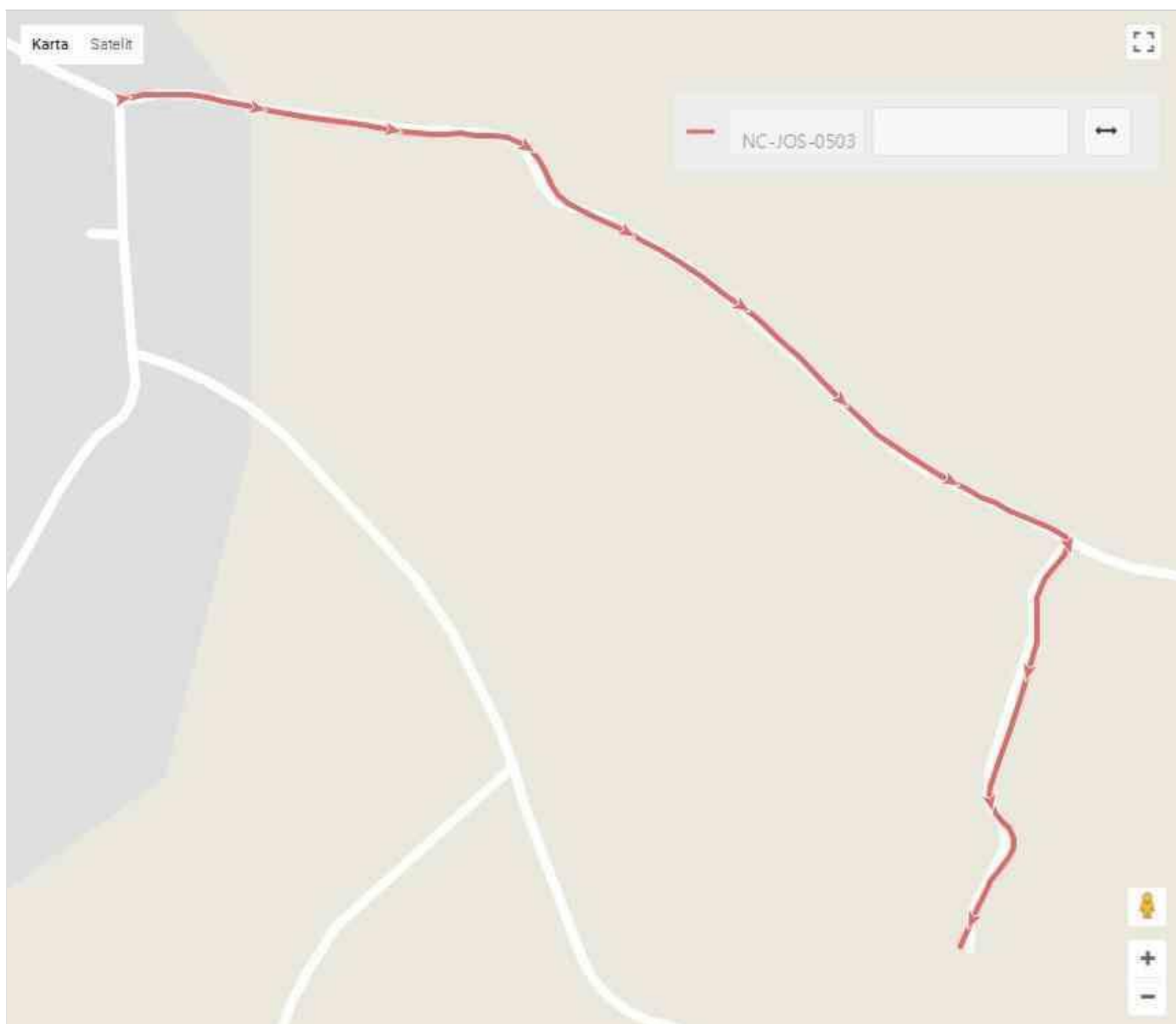


<b>Naziv:</b>	Carevo Polje - cesta prema Poligonu
<b>Broj/oznaka ceste:</b>	NC-JOS-0503
<b>Kategorija ceste:</b>	Nerazvrstana

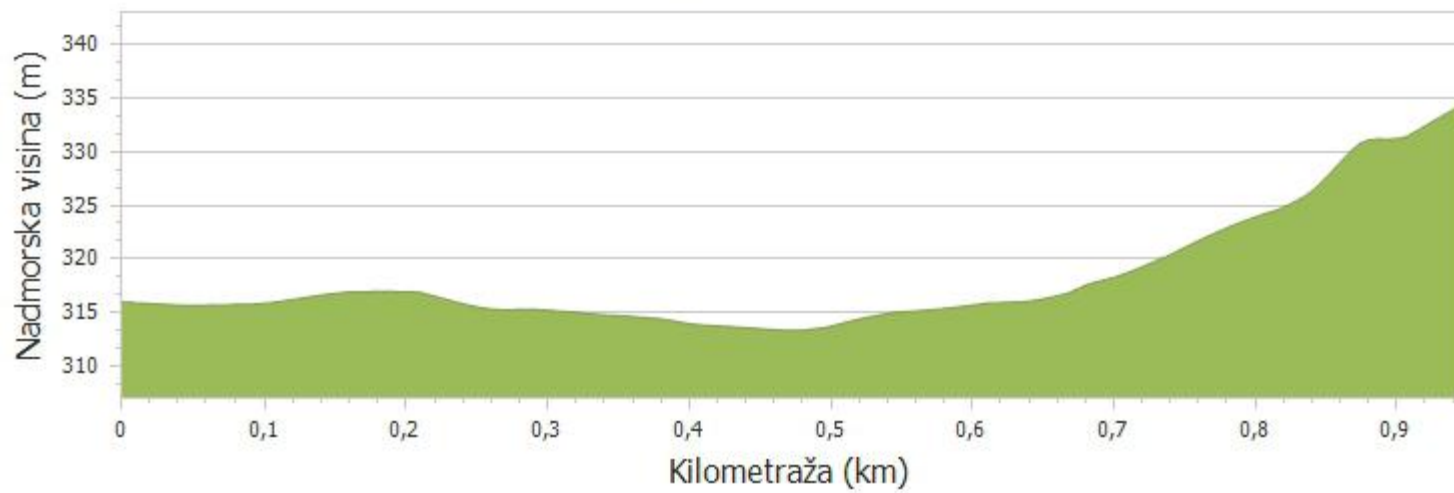
<b>Županija:</b>	KARLOVAČKA
<b>Lokalna samouprava:</b>	Općina Josipdol
<b>Mjesni odbor:</b>	Carevo Polje
<b>Naselje:</b>	Carevo Polje
<b>Ulica/ulice:</b>	
<b>Mjesto pripravnosti:</b>	

<b>Duljina ceste - službeno:</b>	1,831
<b>Duljina ceste - GPS (km):</b>	0,945

<b>Prosječna visina - GPS (m):</b>	318,08
------------------------------------	--------



NC-JOS-0503 - 001

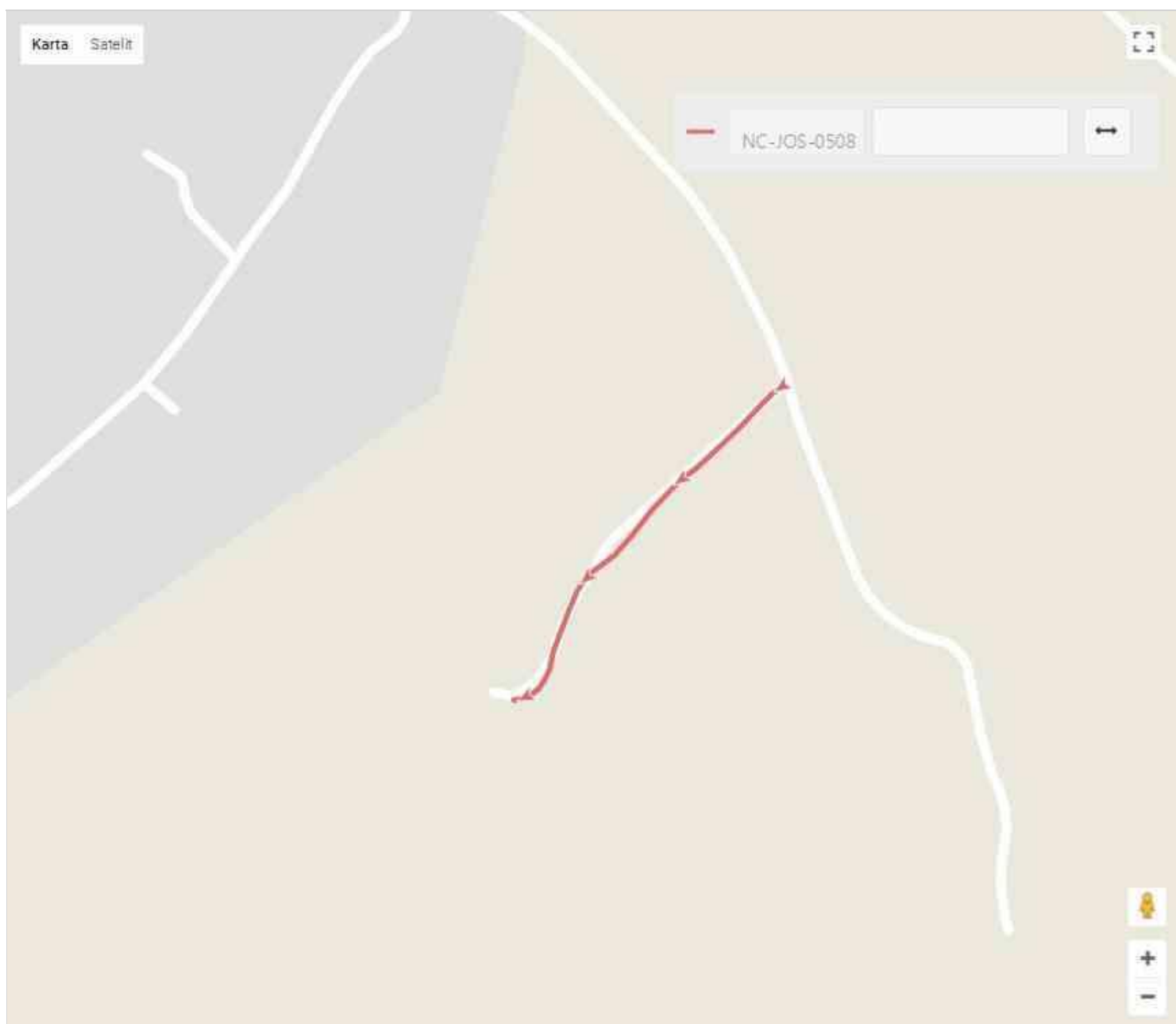


<b>Naziv:</b>	Odvojak 3 Carevo Polje
<b>Broj/oznaka ceste:</b>	NC-JOS-0508
<b>Kategorija ceste:</b>	Nerazvrstana

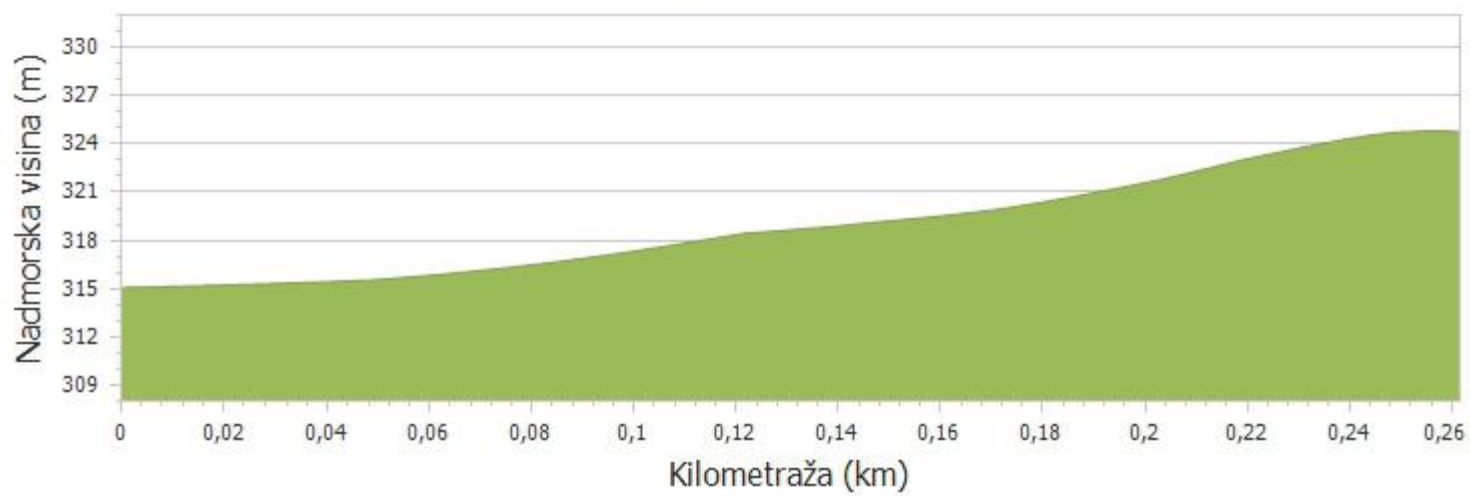
<b>Županija:</b>	KARLOVAČKA
<b>Lokalna samouprava:</b>	Općina Josipdol
<b>Mjesni odbor:</b>	Carevo Polje
<b>Naselje:</b>	Carevo Polje
<b>Ulica/ulice:</b>	
<b>Mjesto pripravnosti:</b>	

<b>Duljina ceste - službeno:</b>	0,072
<b>Duljina ceste - GPS (km):</b>	0,262

<b>Prosječna visina - GPS (m):</b>	318,95
------------------------------------	--------



NC-JOS-0508 - 001

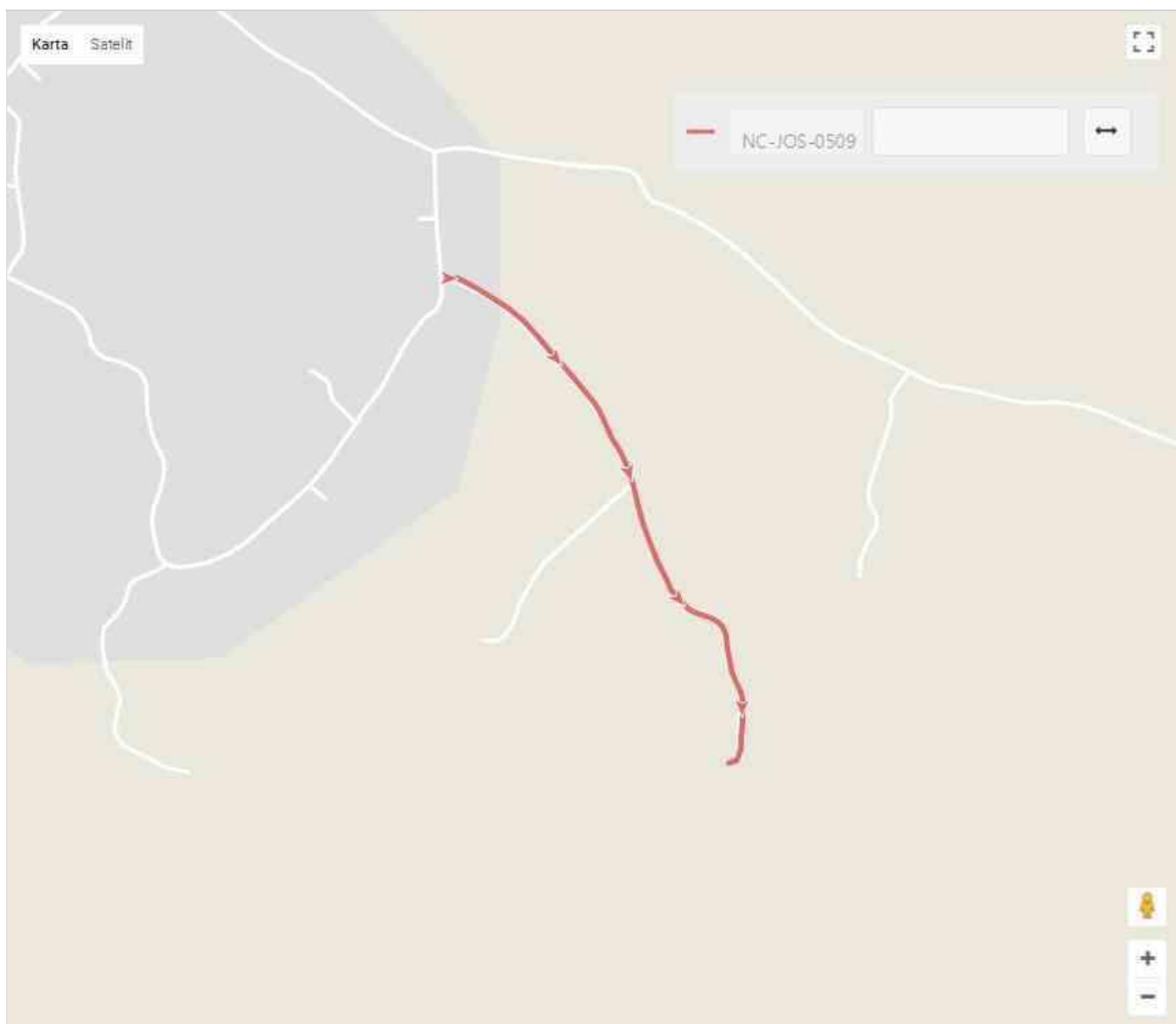


<b>Naziv:</b>	Odvojak 4 Carevo Polje - prema Mati Geriću
<b>Broj/oznaka ceste:</b>	NC-JOS-0509
<b>Kategorija ceste:</b>	Nerazvrstana

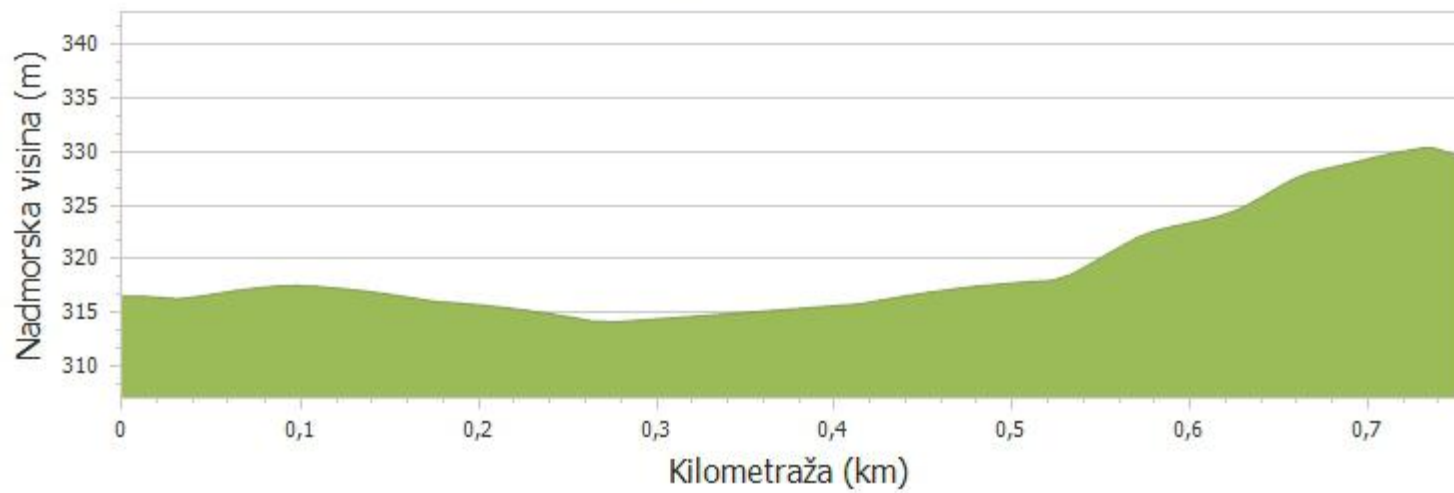
<b>Županija:</b>	KARLOVAČKA
<b>Lokalna samouprava:</b>	Općina Josipdol
<b>Mjesni odbor:</b>	Carevo Polje
<b>Naselje:</b>	Carevo Polje
<b>Ulica/ulice:</b>	
<b>Mjesto pripravnosti:</b>	

<b>Duljina ceste - službeno:</b>	0,590
<b>Duljina ceste - GPS (km):</b>	0,752

<b>Prosječna visina - GPS (m):</b>	318,86
------------------------------------	--------



NC-JOS-0509 - 001

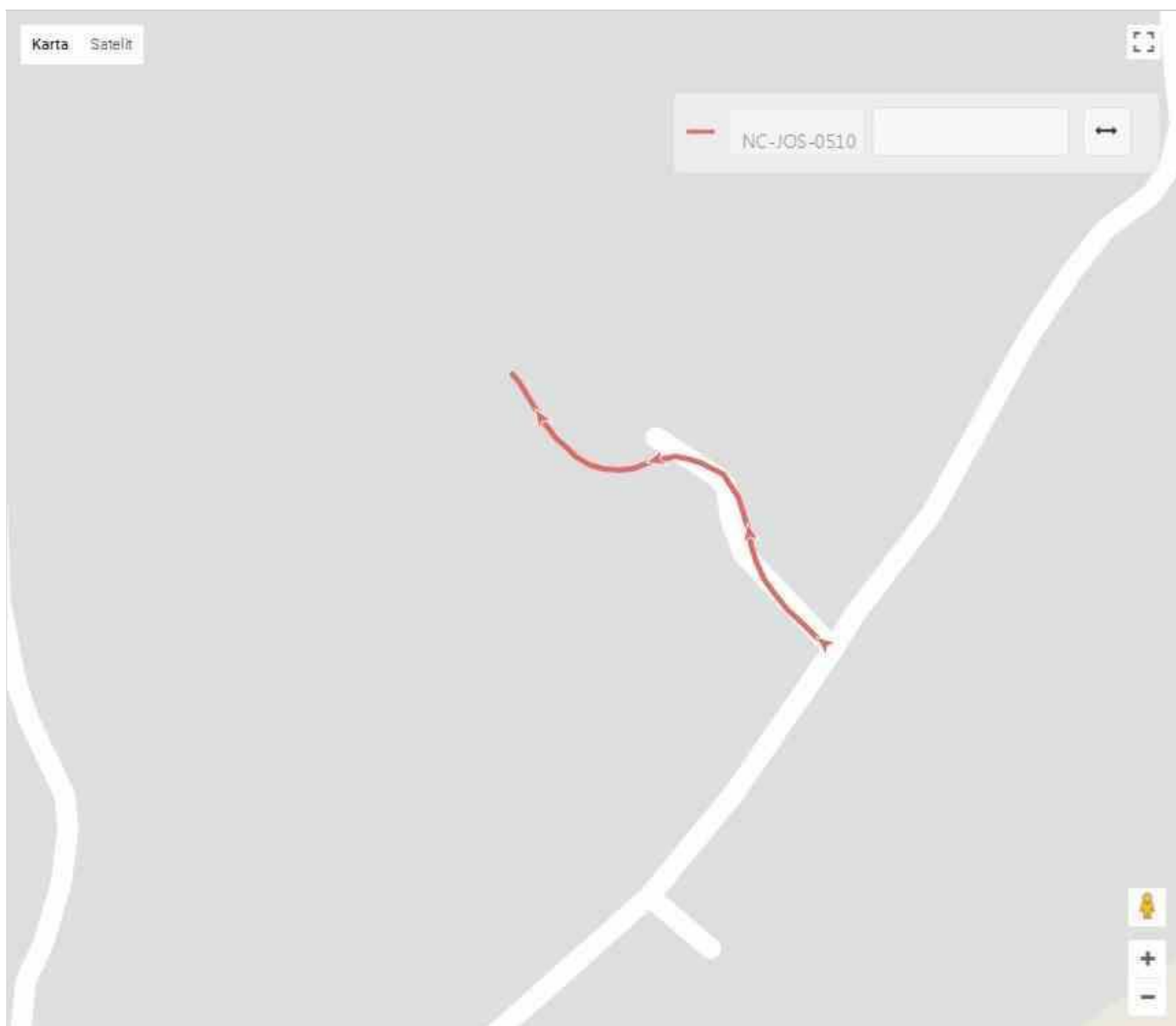


<b>Naziv:</b>	Odvojak 5 Carevo Polje
<b>Broj/oznaka ceste:</b>	NC-JOS-0510
<b>Kategorija ceste:</b>	Nerazvrstana

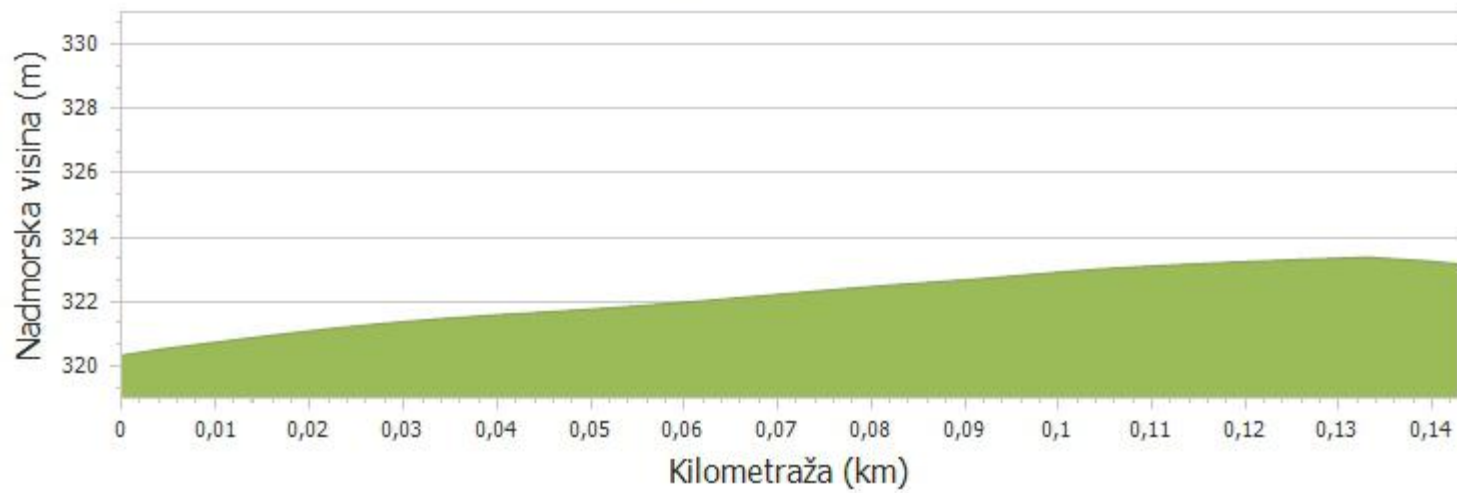
<b>Županija:</b>	KARLOVAČKA
<b>Lokalna samouprava:</b>	Općina Josipdol
<b>Mjesni odbor:</b>	Carevo Polje
<b>Naselje:</b>	Carevo Polje
<b>Ulica/ulice:</b>	
<b>Mjesto pripravnosti:</b>	

<b>Duljina ceste - službeno:</b>	0,080
<b>Duljina ceste - GPS (km):</b>	0,143

<b>Prosječna visina - GPS (m):</b>	322,18
------------------------------------	--------



NC-JOS-0510 - 001

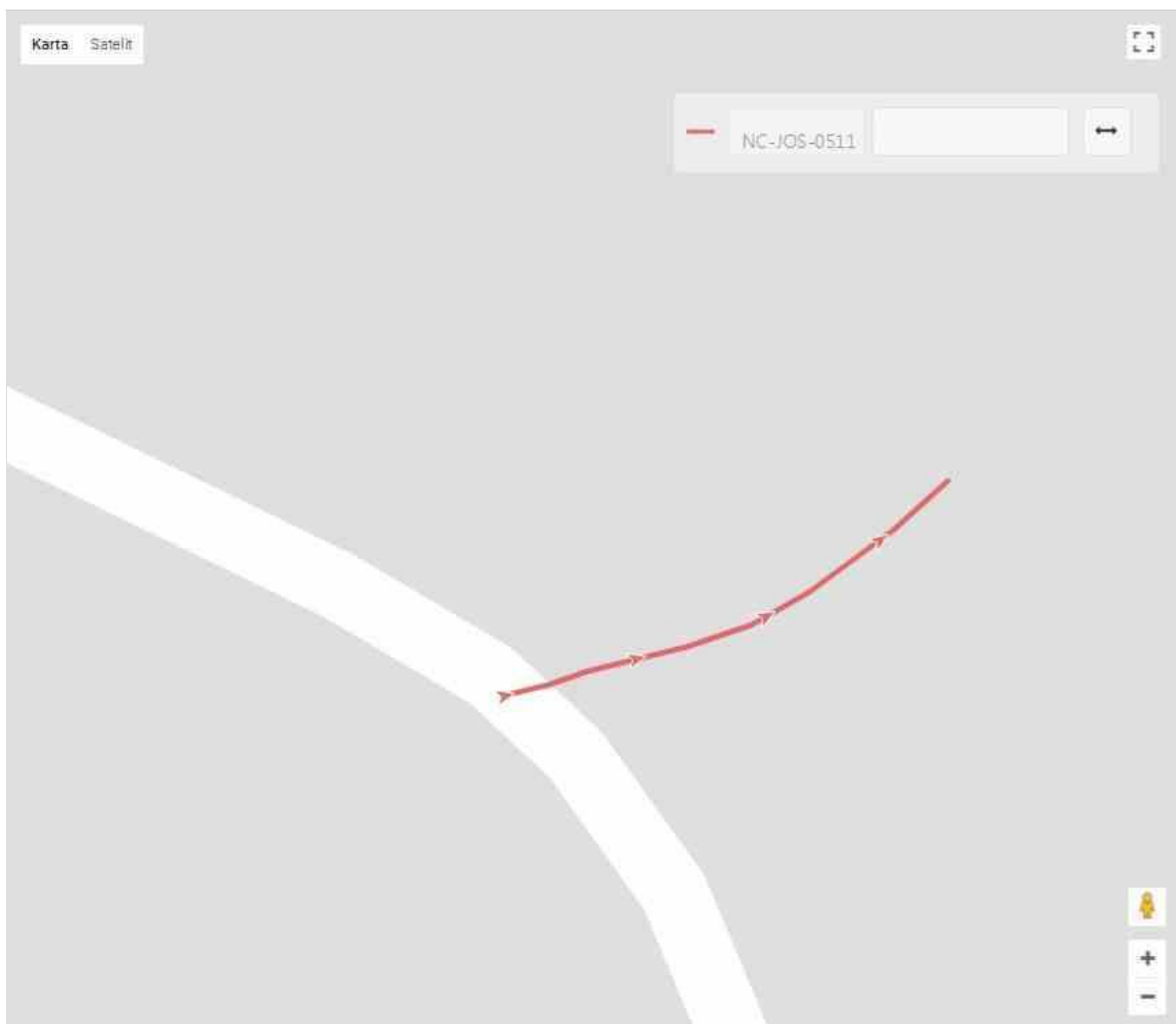


<b>Naziv:</b>	Odvojak 6 Carevo Polje
<b>Broj/oznaka ceste:</b>	NC-JOS-0511
<b>Kategorija ceste:</b>	Nerazvrstana

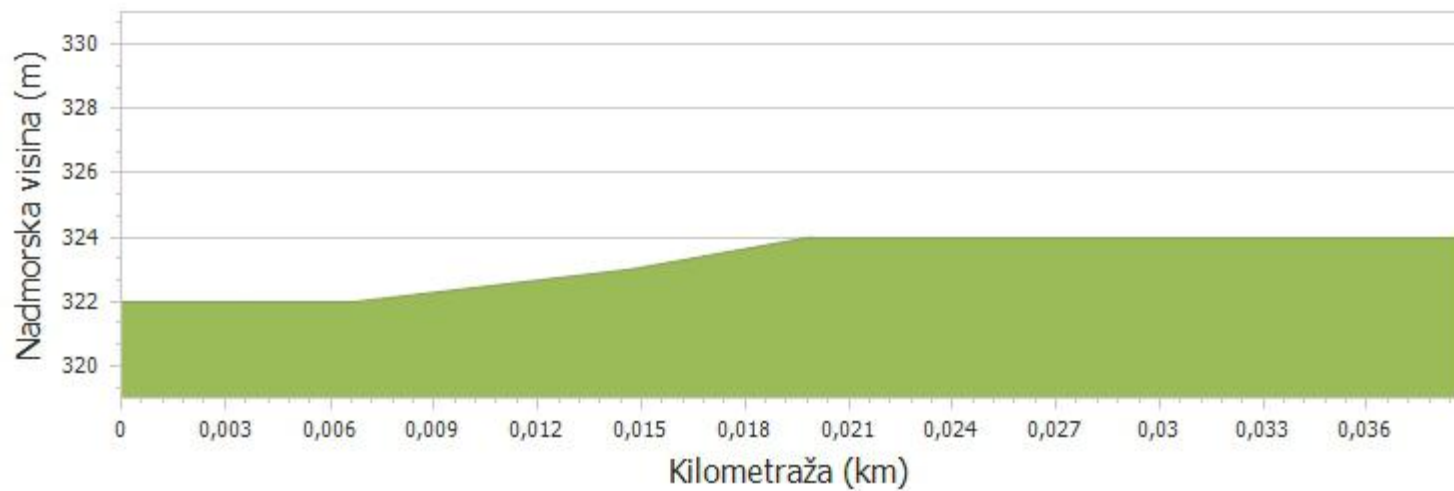
<b>Županija:</b>	KARLOVAČKA
<b>Lokalna samouprava:</b>	Općina Josipdol
<b>Mjesni odbor:</b>	Carevo Polje
<b>Naselje:</b>	Carevo Polje
<b>Ulica/ulice:</b>	
<b>Mjesto pripravnosti:</b>	

<b>Duljina ceste - službeno:</b>	0,081
<b>Duljina ceste - GPS (km):</b>	0,039

<b>Prosječna visina - GPS (m):</b>	323,27
------------------------------------	--------



NC-JOS-0511 - 001

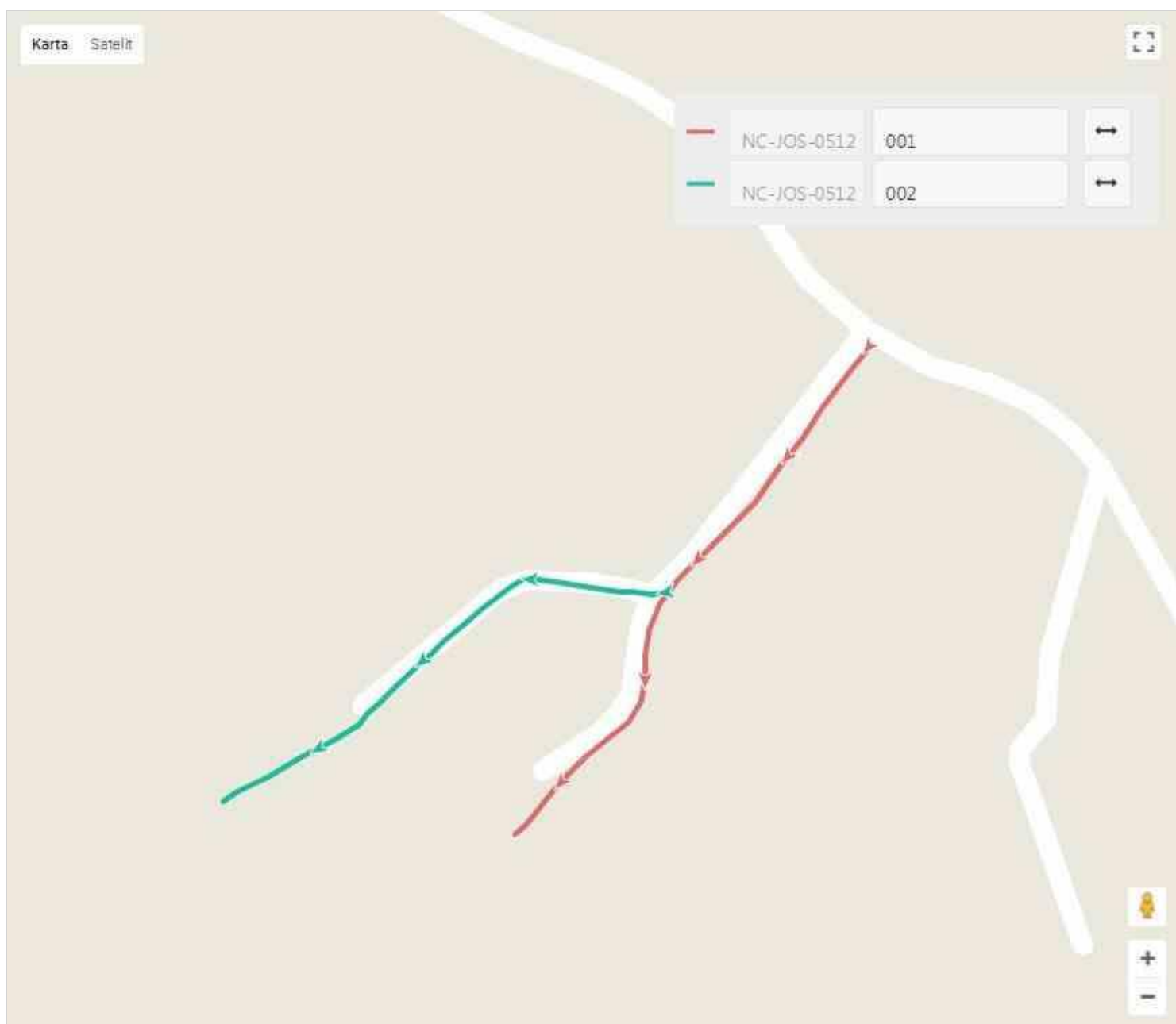


<b>Naziv:</b>	Odvojak 7 Carevo Polje
<b>Broj/oznaka ceste:</b>	NC-JOS-0512
<b>Kategorija ceste:</b>	Nerazvrstana

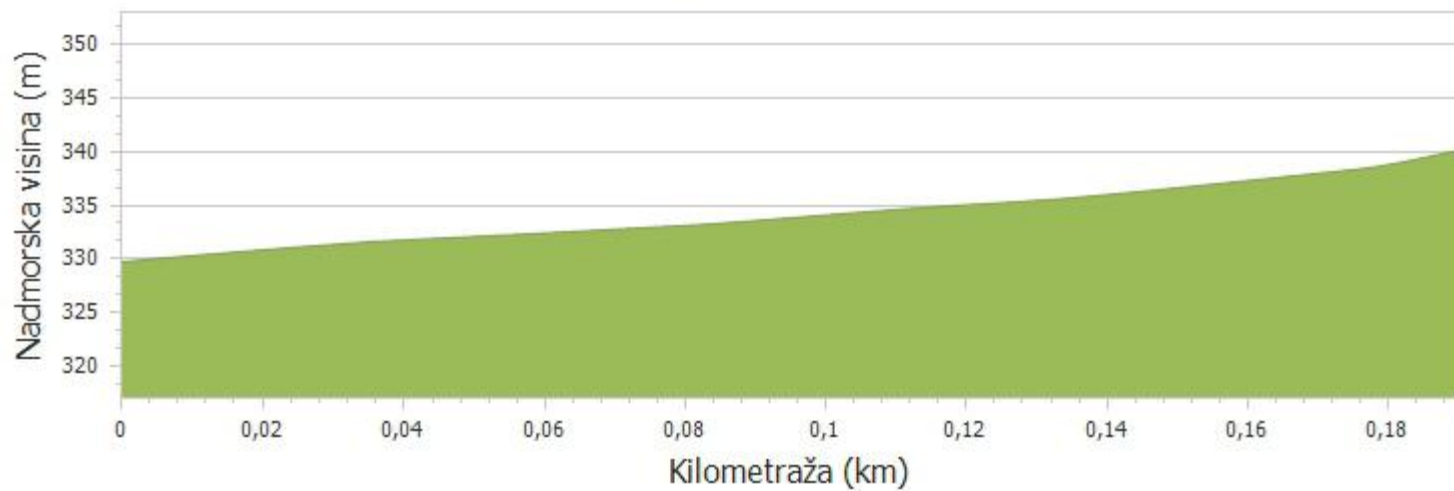
<b>Županija:</b>	KARLOVAČKA
<b>Lokalna samouprava:</b>	Općina Josipdol
<b>Mjesni odbor:</b>	Carevo Polje
<b>Naselje:</b>	Carevo Polje
<b>Ulica/ulice:</b>	
<b>Mjesto pripravnosti:</b>	

<b>Duljina ceste - službeno:</b>	0,152
<b>Duljina ceste - GPS (km):</b>	0,351

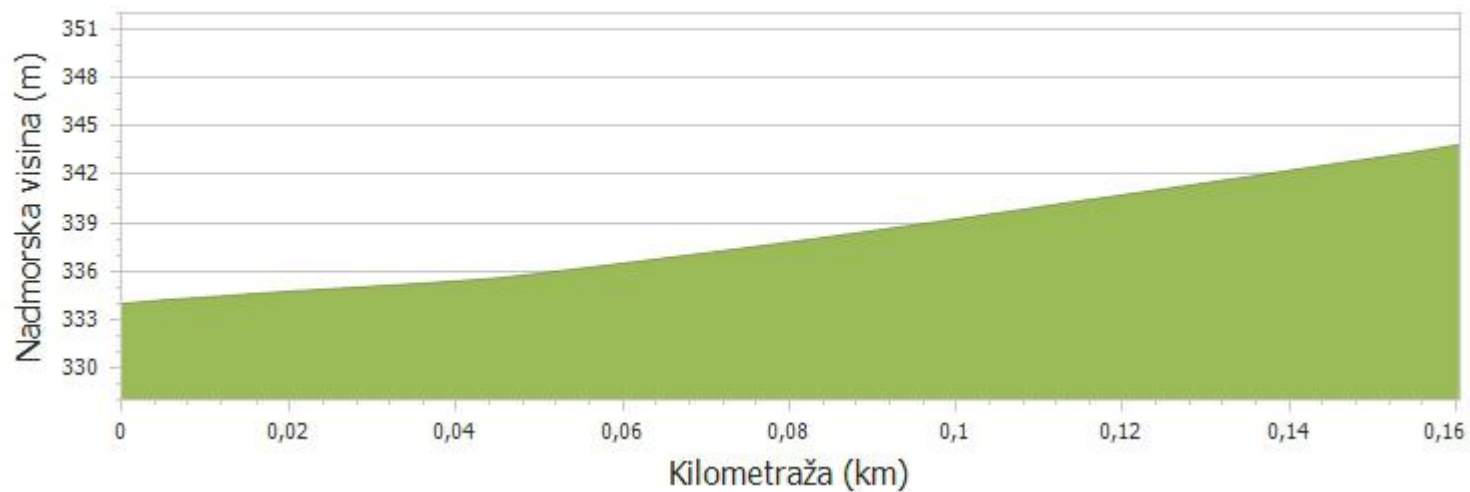
<b>Prosječna visina - GPS (m):</b>	335,97
------------------------------------	--------



NC-JOS-0512 - 001



NC-JOS-0512 - P01

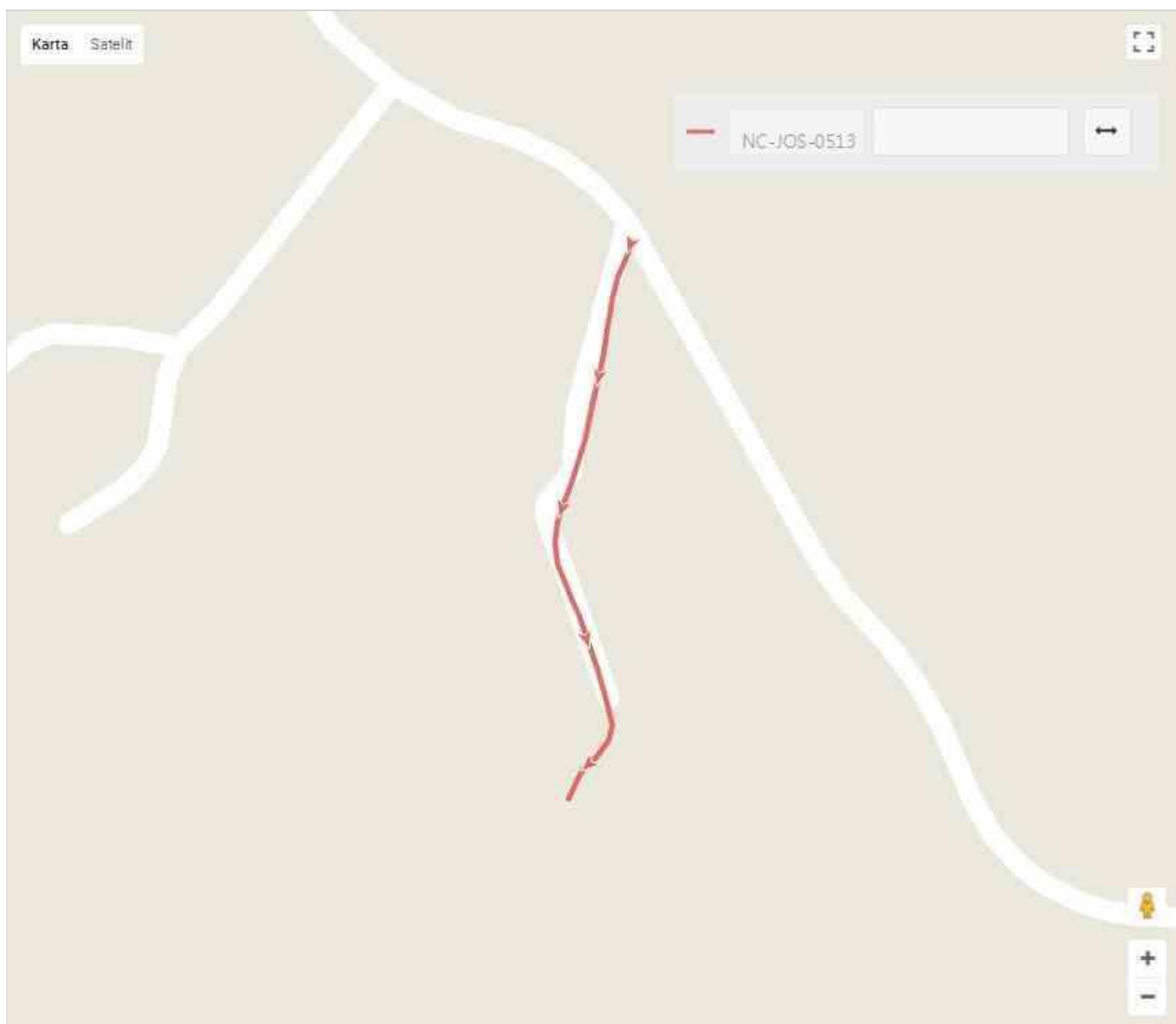


<b>Naziv:</b>	Odvojak 8 Carevo Polje
<b>Broj/oznaka ceste:</b>	NC-JOS-0513
<b>Kategorija ceste:</b>	Nerazvrstana

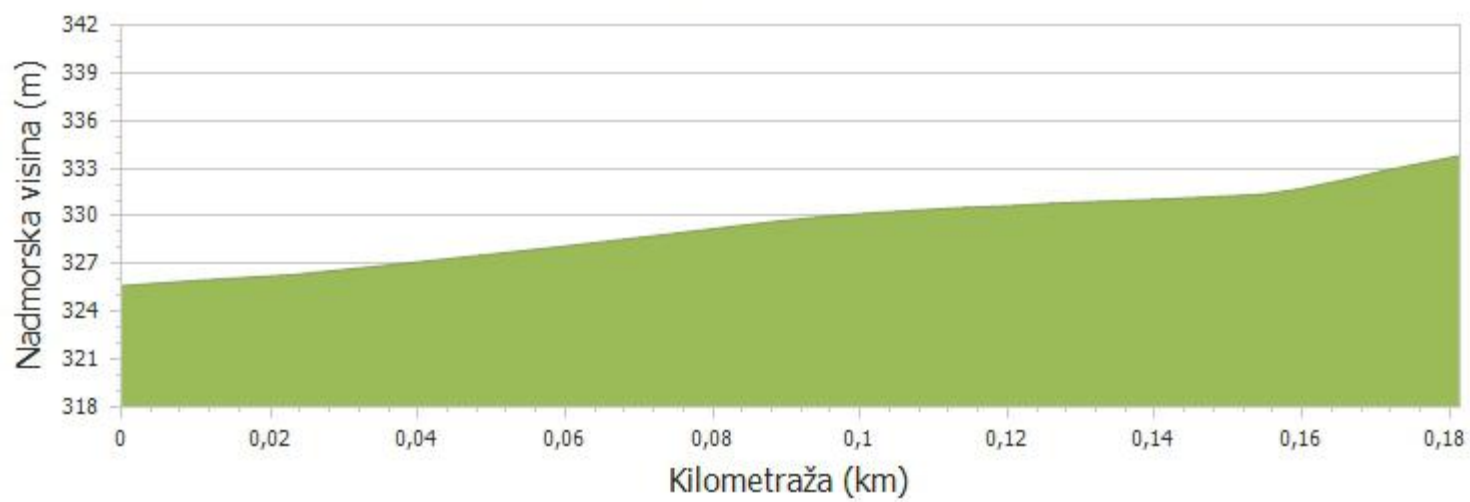
<b>Županija:</b>	KARLOVAČKA
<b>Lokalna samouprava:</b>	Općina Josipdol
<b>Mjesni odbor:</b>	Carevo Polje
<b>Naselje:</b>	Carevo Polje
<b>Ulica/ulice:</b>	
<b>Mjesto pripravnosti:</b>	

<b>Duljina ceste - službeno:</b>	0,240
<b>Duljina ceste - GPS (km):</b>	0,181

<b>Prosječna visina - GPS (m):</b>	329,33
------------------------------------	--------



NC-JOS-0513 - 001

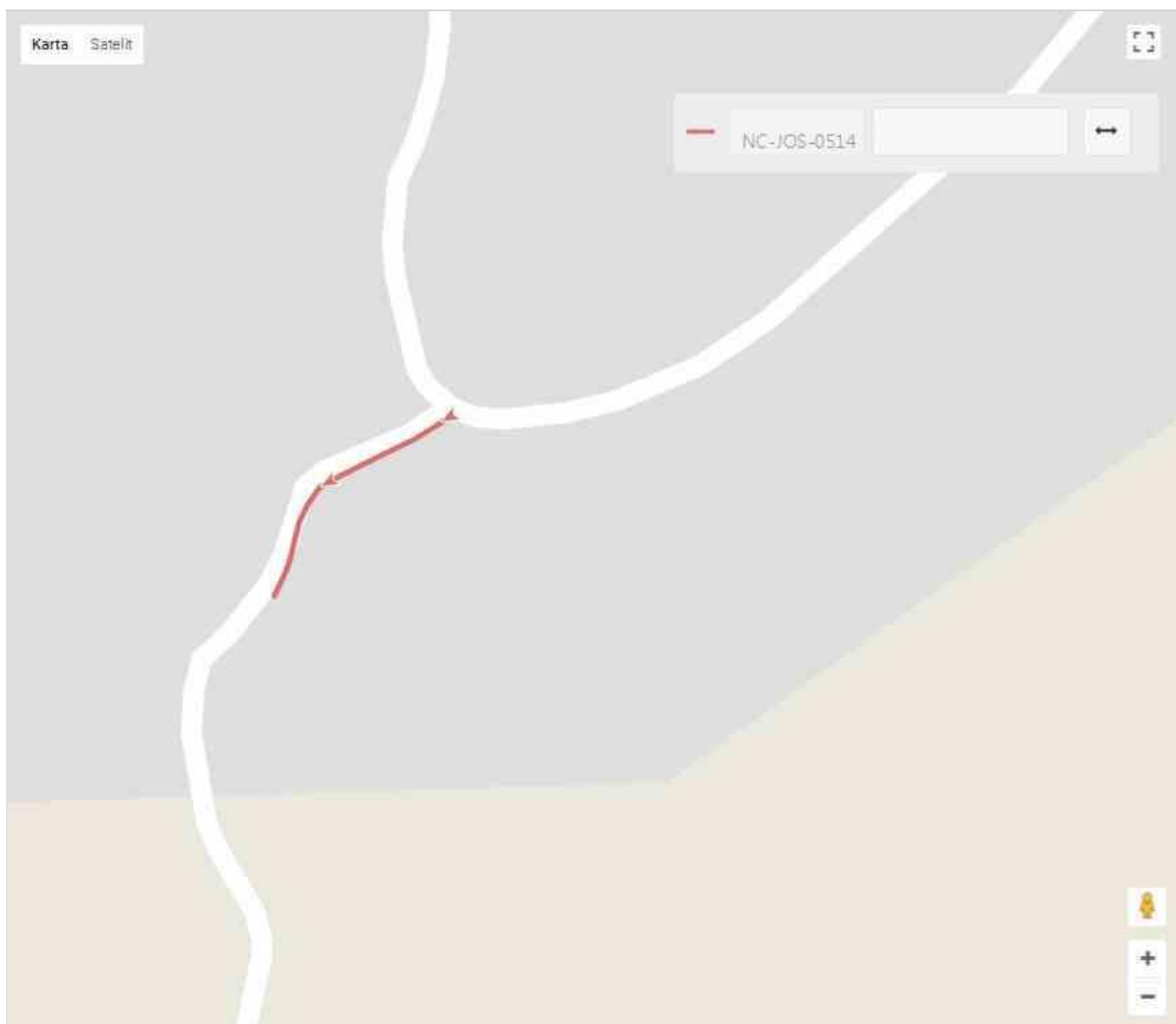


<b>Naziv:</b>	Odvojak 9 Carevo Polje - put mimo Vale u Radošić
<b>Broj/oznaka ceste:</b>	NC-JOS-0514
<b>Kategorija ceste:</b>	Nerazvrstana

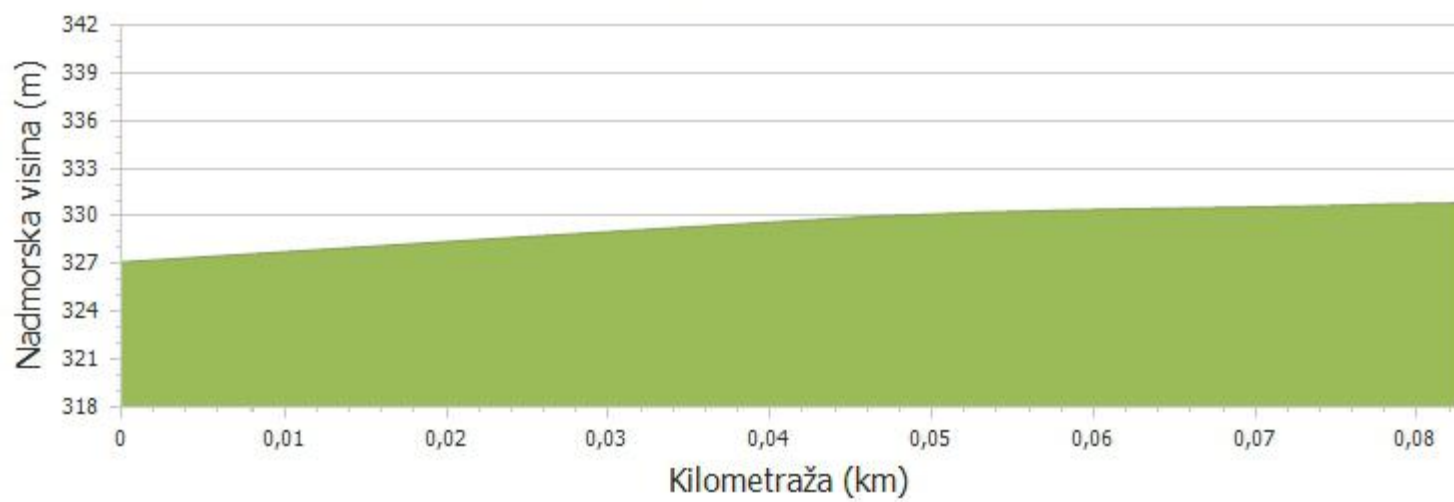
<b>Županija:</b>	KARLOVAČKA
<b>Lokalna samouprava:</b>	Općina Josipdol
<b>Mjesni odbor:</b>	Carevo Polje
<b>Naselje:</b>	Carevo Polje
<b>Ulica/ulice:</b>	
<b>Mjesto pripravnosti:</b>	

<b>Duljina ceste - službeno:</b>	0,784
<b>Duljina ceste - GPS (km):</b>	0,083

<b>Prosječna visina - GPS (m):</b>	329,39
------------------------------------	--------



NC-JOS-0514 - 001

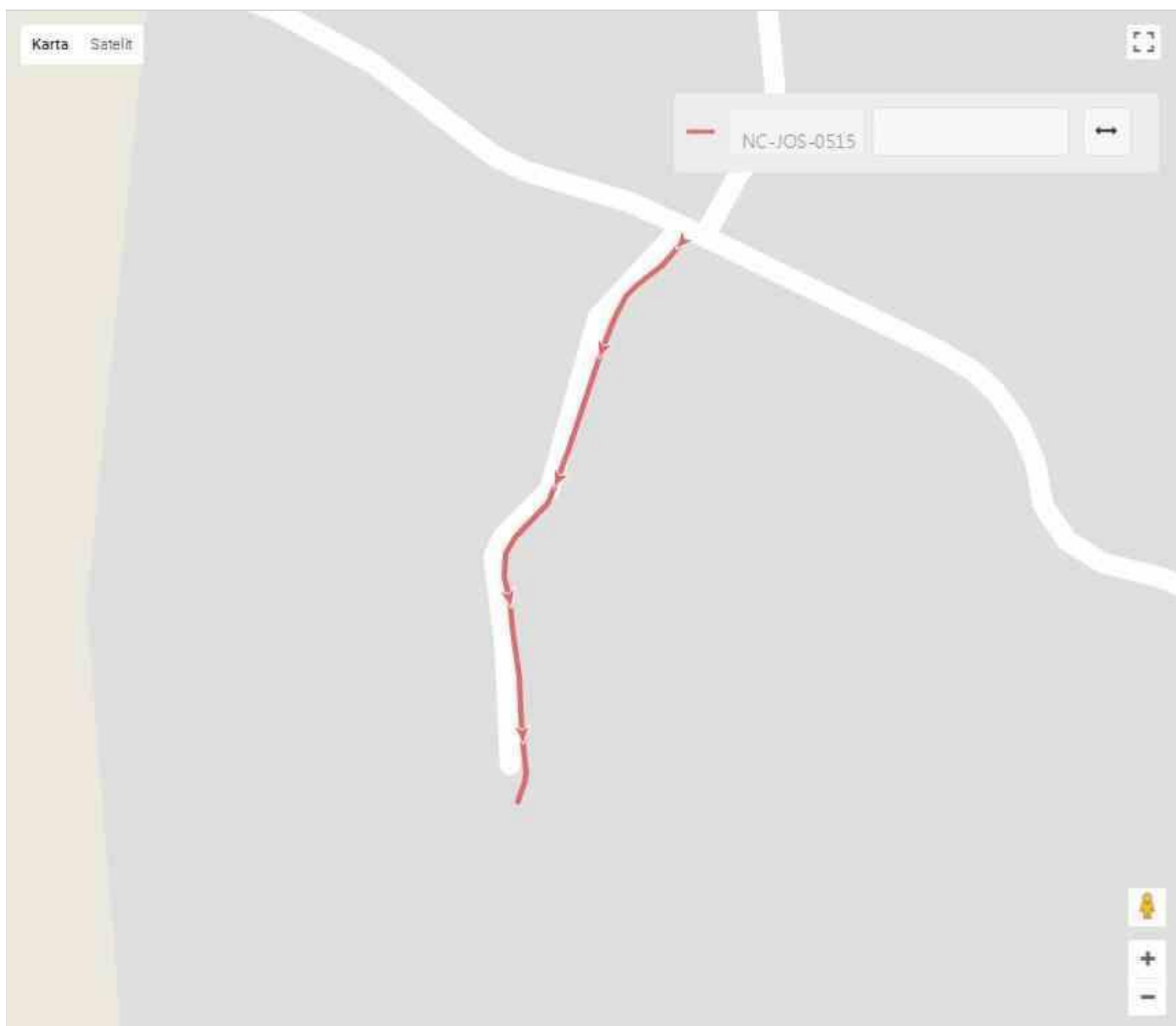


<b>Naziv:</b>	Odvojak 10 Carevo Polje
<b>Broj/oznaka ceste:</b>	NC-JOS-0515
<b>Kategorija ceste:</b>	Nerazvrstana

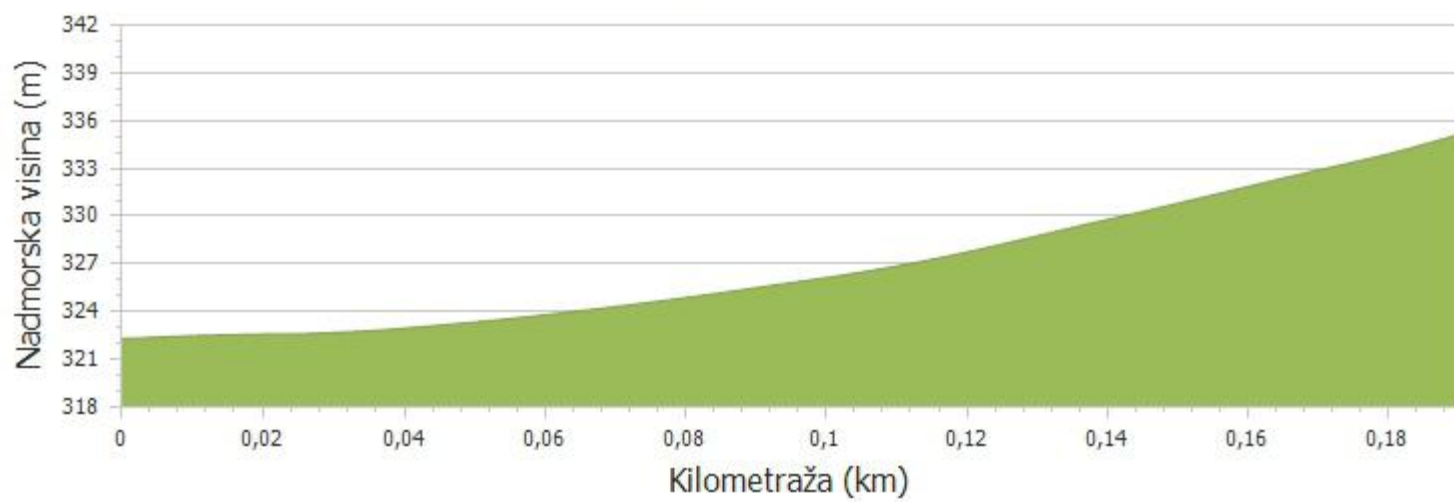
<b>Županija:</b>	KARLOVAČKA
<b>Lokalna samouprava:</b>	Općina Josipdol
<b>Mjesni odbor:</b>	Carevo Polje
<b>Naselje:</b>	Carevo Polje
<b>Ulica/ulice:</b>	
<b>Mjesto pripravnosti:</b>	

<b>Duljina ceste - službeno:</b>	0,100
<b>Duljina ceste - GPS (km):</b>	0,190

<b>Prosječna visina - GPS (m):</b>	326,81
------------------------------------	--------



NC-JOS-0515 - 001

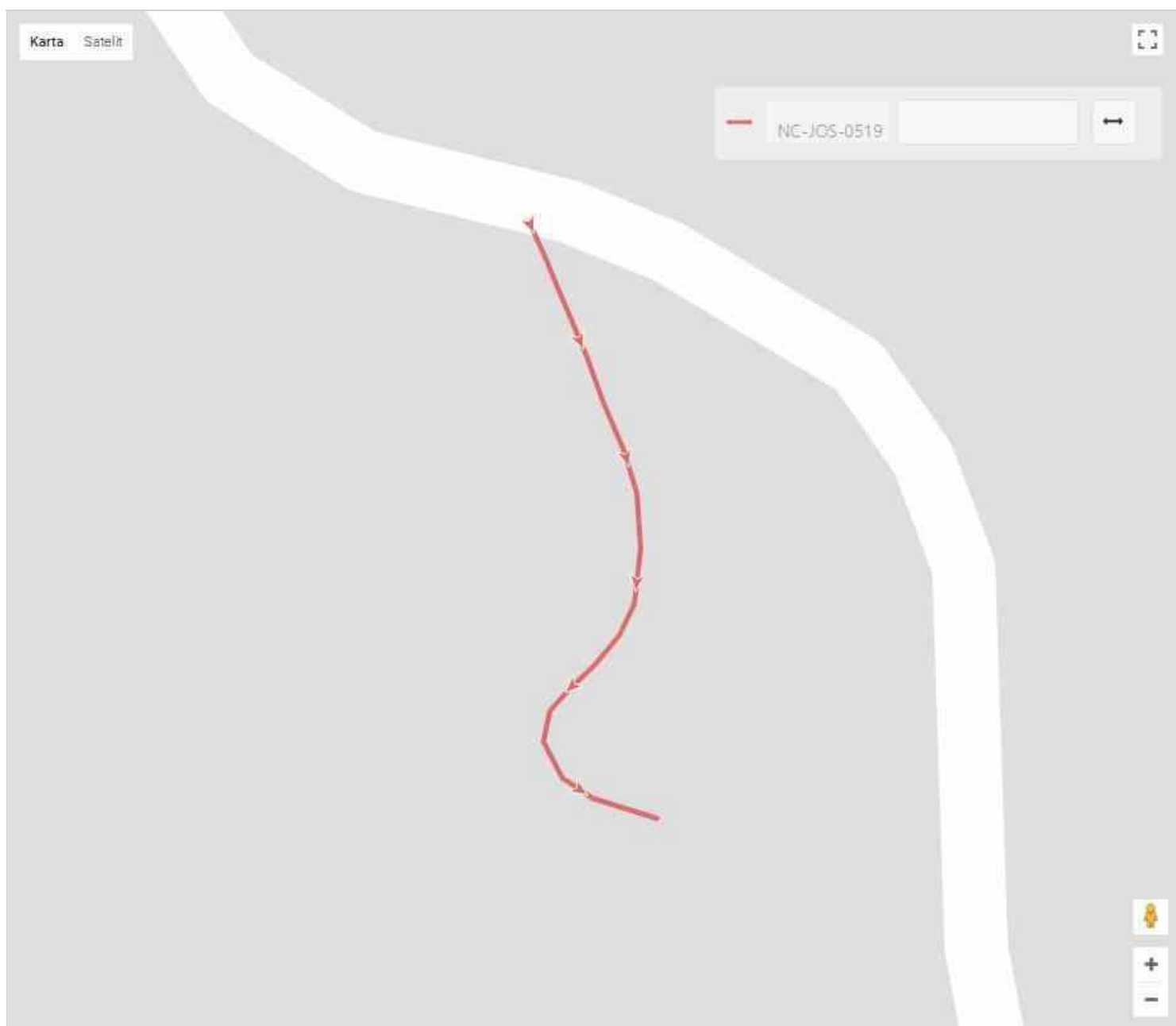


<b>Naziv:</b>	Parkiralište oko doma u Carevom Polju
<b>Broj/oznaka ceste:</b>	NC-JOS-0519
<b>Kategorija ceste:</b>	Nerazvrstana

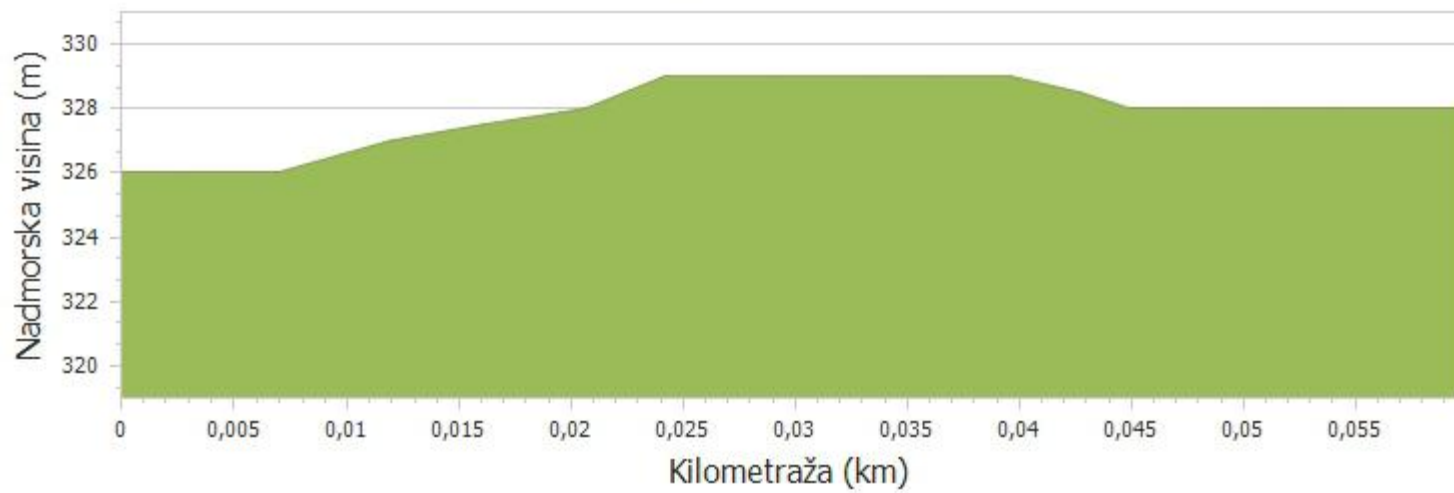
<b>Županija:</b>	KARLOVAČKA
<b>Lokalna samouprava:</b>	Općina Josipdol
<b>Mjesni odbor:</b>	Carevo Polje
<b>Naselje:</b>	Carevo Polje
<b>Ulica/ulice:</b>	
<b>Mjesto pripravnosti:</b>	

<b>Duljina ceste - službeno:</b>	0,000
<b>Duljina ceste - GPS (km):</b>	0,060

<b>Prosječna visina - GPS (m):</b>	327,91
------------------------------------	--------

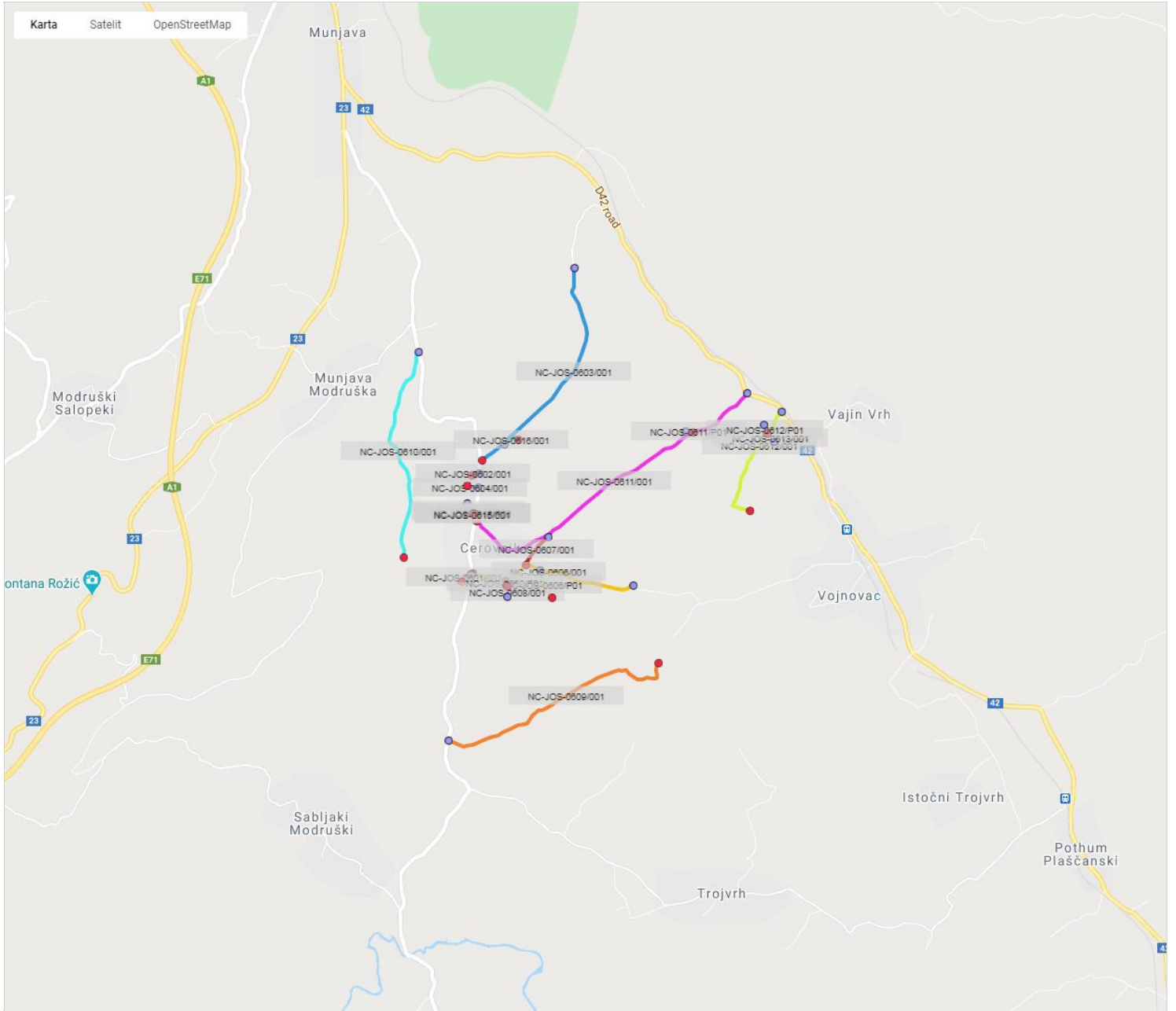


NC-JOS-0519 - 001



**KARLOVAČKA -> Općina Josipdol -> Cerovnik**

	<b>Naziv</b>	<b>Broj/oznaka ceste</b>	<b>Duljina dionice - GPS (km)</b>	<b>Prosječna nadmorska visina (m)</b>
	LC34137 Munjava (D23) -Cerovnik -Trojvrh - Marijan Rupčić	NC-JOS-0601	0,094	427,81
	LC34137 Munjava (D23) - Cerovnik - Trojvrh - Kosanović	NC-JOS-0602	0,059	413,02
	LC34137 Munjava (D23) - Cerovnik - Luketići - Sabaljska Draga	NC-JOS-0603	1,721	398,20
	LC34137 Munjava (D23) - Cerovnik - put oko Rude Špehara	NC-JOS-0604	0,088	414,16
	LC34137 Munjava (D23) - Cerovnik - put oko crkve prema Rudi Špeharu	NC-JOS-0605	0,106	422,89
	LC34137 Munjava (D23) - Cerovnik - put prema Jelenkovcu potoku	NC-JOS-0606	1,519	418,42
	LC34137 Munjava (D23) - Cerovnik - Pavlići	NC-JOS-0607	0,257	427,73
	LC34137 Munjava (D23) - Cerovnik - Put nasuprot Pavlići	NC-JOS-0608	0,115	437,59
	LC34137 Munjava (D23) - Cerovnik -Put Prodanovići	NC-JOS-0609	1,818	439,58
	LC34137 Munjava (D23) - Cerovnik -Put prema ranču	NC-JOS-0610	1,604	367,49
	D42 Vrbovsko - Poljanak - Poljaci - mimo Milana Poljaka	NC-JOS-0611	2,493	406,07
	D42 Vrbovsko - Poljanak - Joso Franjković	NC-JOS-0612	0,992	385,14
	D42 Vrbovsko - Poljanak - kuća lijevo nasamo	NC-JOS-0613	0,079	382,18
	Prilaz i parkiralište oko zgrade mrtvačnice i crkve u Cerovniku	NC-JOS-0615	0,047	426,06
	Prilaz prema groblju Cerovnik	NC-JOS-0616	0,119	405,68
			<b>11,111</b>	<b>405,77</b>



<b>Naziv:</b>	LC34137 Munjava (D23) - Cerovnik - Trojvrh - Marijan Rupčić
<b>Broj/oznaka ceste:</b>	NC-JOS-0601
<b>Kategorija ceste:</b>	Nerazvrstana

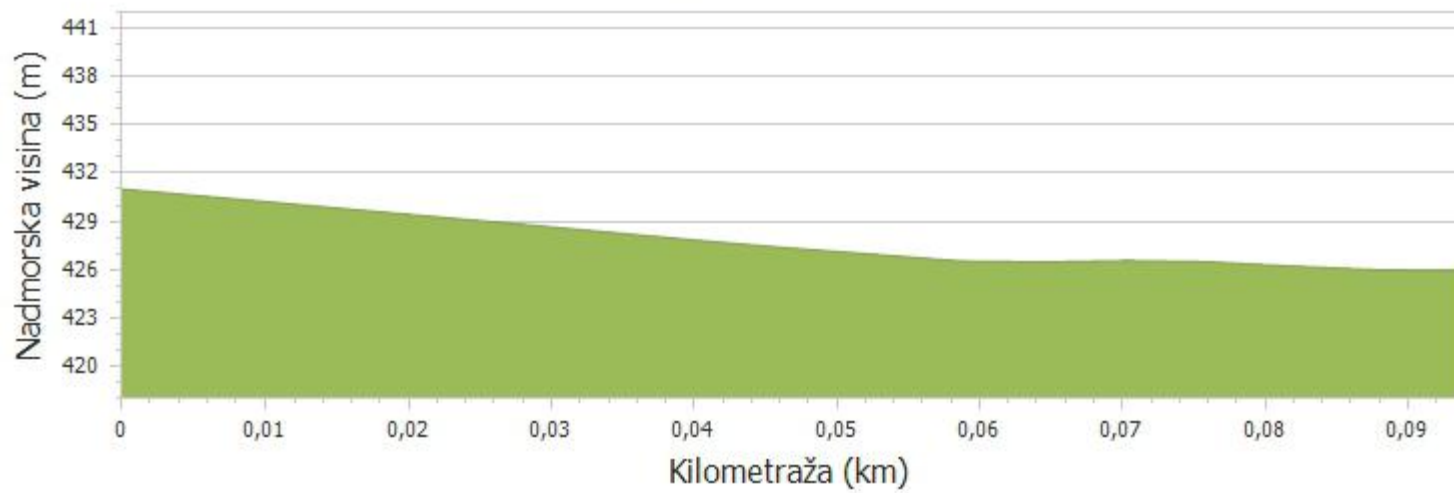
<b>Županija:</b>	KARLOVAČKA
<b>Lokalna samouprava:</b>	Općina Josipdol
<b>Mjesni odbor:</b>	Cerovnik
<b>Naselje:</b>	Cerovnik
<b>Ulica/ulice:</b>	
<b>Mjesto pripravnosti:</b>	

<b>Duljina ceste - službeno:</b>	0,130
<b>Duljina ceste - GPS (km):</b>	0,094

<b>Prosječna visina - GPS (m):</b>	427,81
------------------------------------	--------



NC-JOS-0601 - 001



<b>Naziv:</b>	LC34137 Munjava (D23) - Cerovnik - Trojvrh - Kosanović
<b>Broj/oznaka ceste:</b>	NC-JOS-0602
<b>Kategorija ceste:</b>	Nerazvrstana

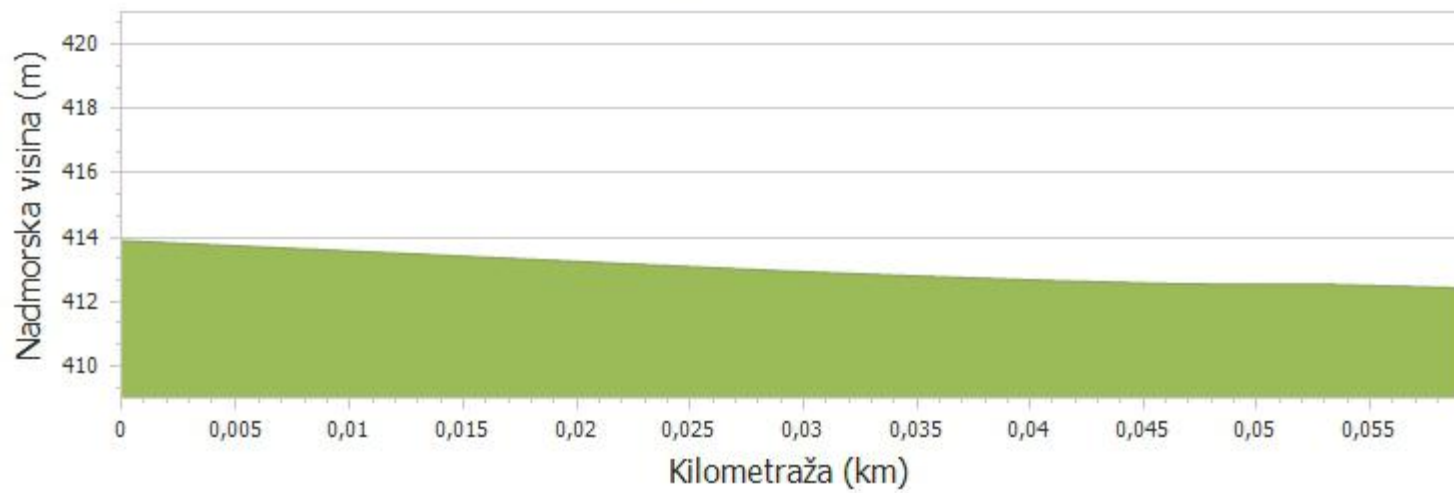
<b>Županija:</b>	KARLOVAČKA
<b>Lokalna samouprava:</b>	Općina Josipdol
<b>Mjesni odbor:</b>	Cerovnik
<b>Naselje:</b>	Cerovnik
<b>Ulica/ulice:</b>	
<b>Mjesto pripravnosti:</b>	

<b>Duljina ceste - službeno:</b>	0,175
<b>Duljina ceste - GPS (km):</b>	0,059

<b>Prosječna visina - GPS (m):</b>	413,02
------------------------------------	--------



NC-JOS-0602 - 001

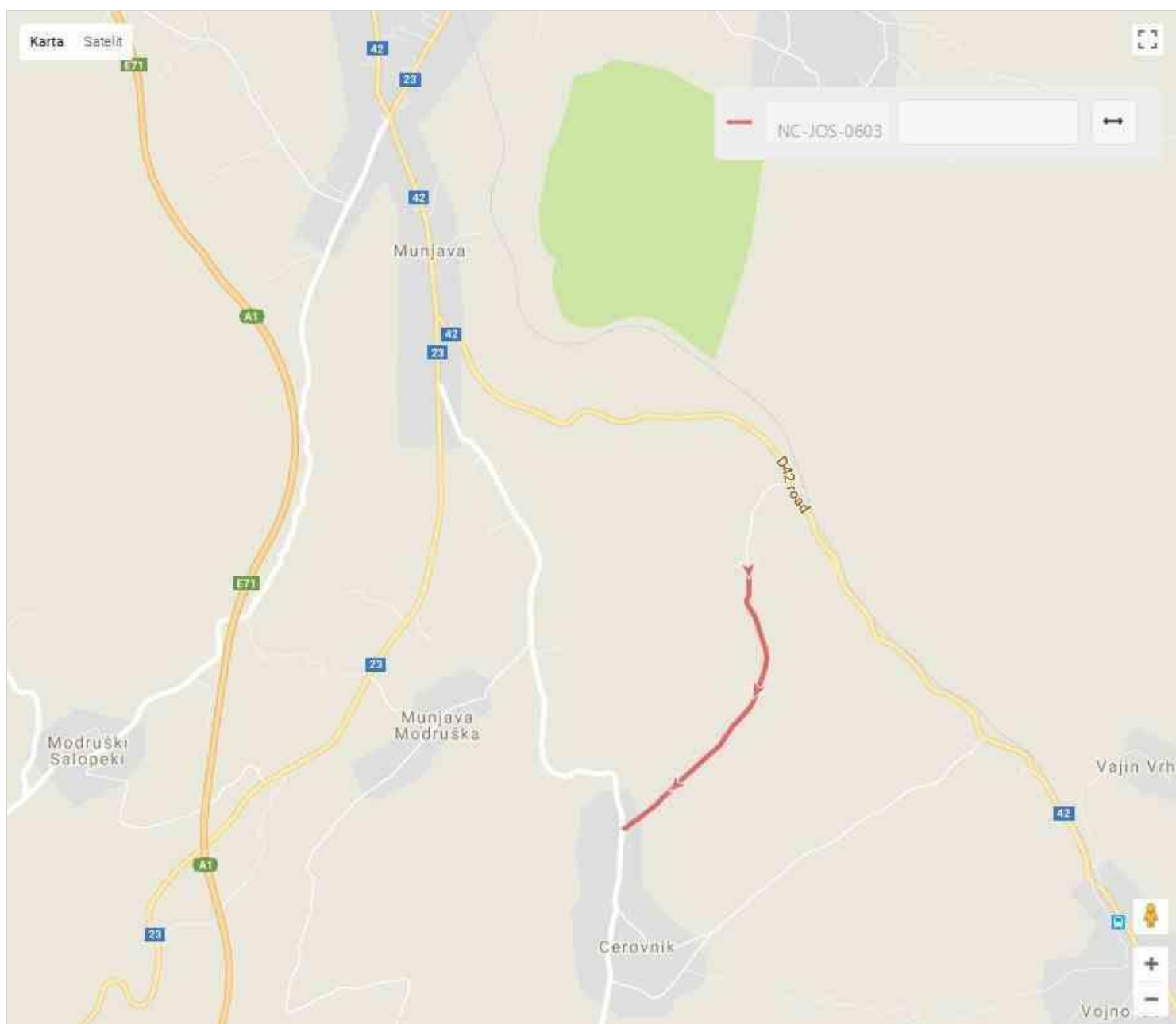


<b>Naziv:</b>	LC34137 Munjava (D23) - Cerovnik - Luketići - Sabaljska Draga
<b>Broj/oznaka ceste:</b>	NC-JOS-0603
<b>Kategorija ceste:</b>	Nerazvrstana

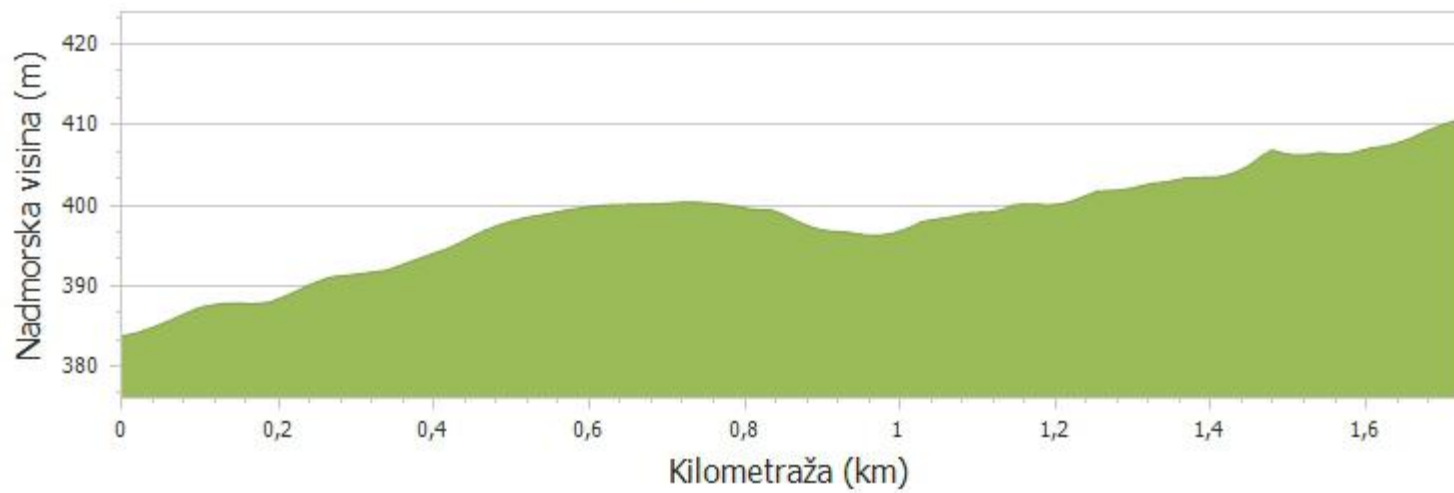
<b>Županija:</b>	KARLOVAČKA
<b>Lokalna samouprava:</b>	Općina Josipdol
<b>Mjesni odbor:</b>	Cerovnik
<b>Naselje:</b>	Cerovnik
<b>Ulica/ulice:</b>	
<b>Mjesto pripravnosti:</b>	

<b>Duljina ceste - službeno:</b>	2,856
<b>Duljina ceste - GPS (km):</b>	1,721

<b>Prosječna visina - GPS (m):</b>	398,20
------------------------------------	--------



NC-JOS-0603 - 001

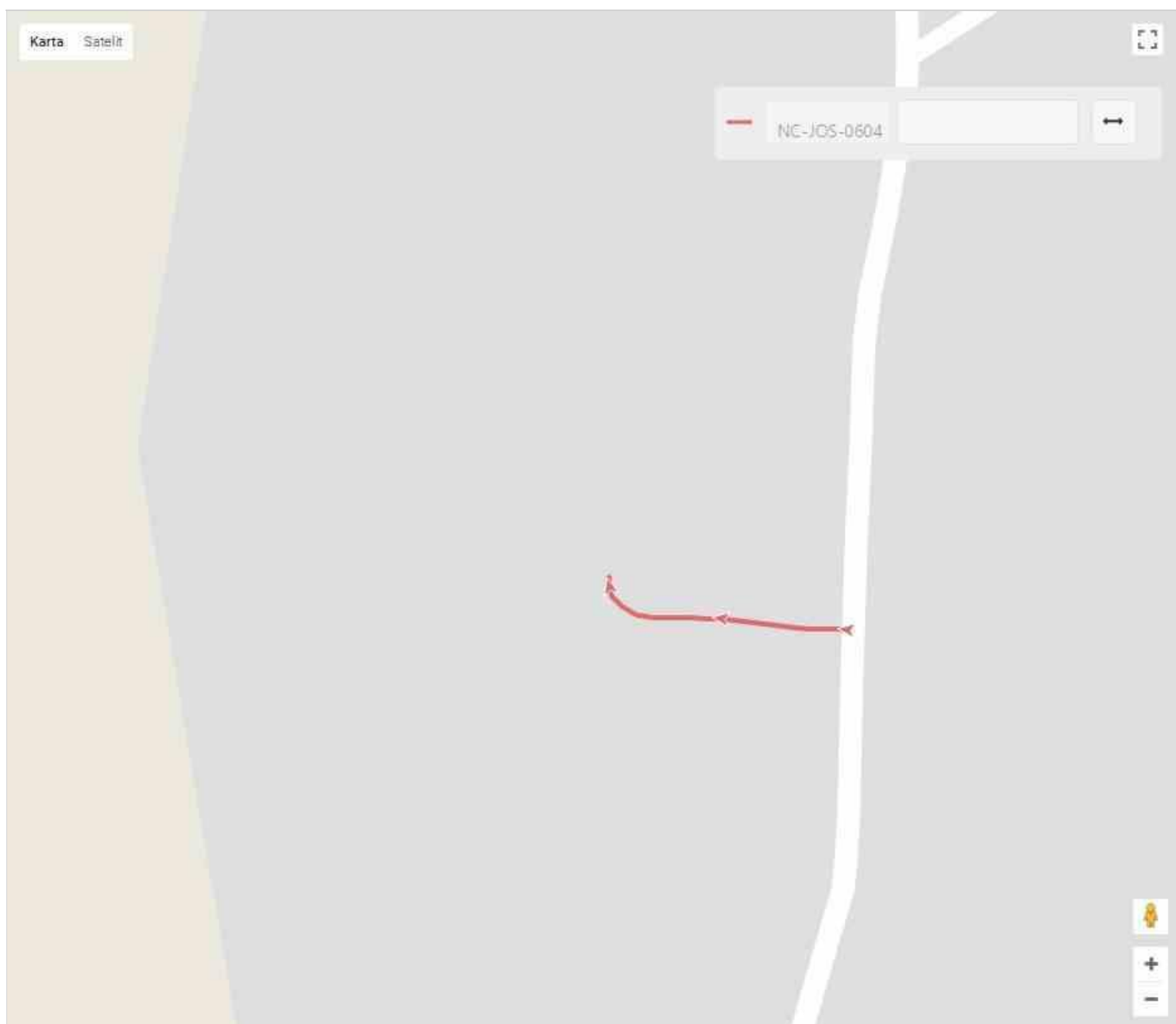


<b>Naziv:</b>	LC34137 Munjava (D23) - Cerovnik - put oko Rude Špehara
<b>Broj/oznaka ceste:</b>	NC-JOS-0604
<b>Kategorija ceste:</b>	Nerazvrstana

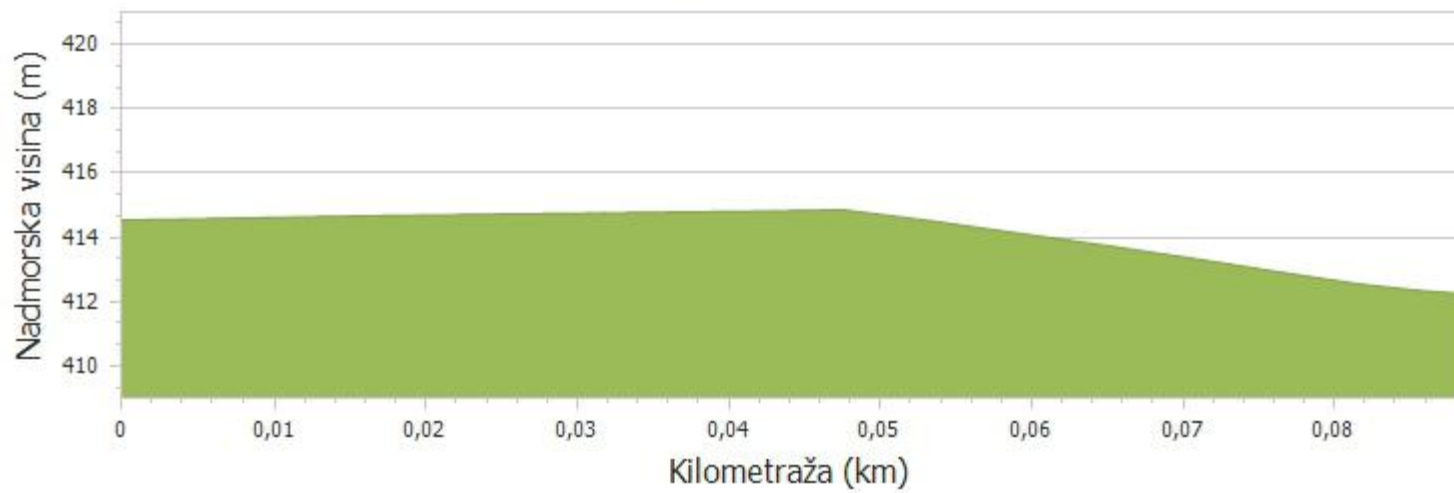
<b>Županija:</b>	KARLOVAČKA
<b>Lokalna samouprava:</b>	Općina Josipdol
<b>Mjesni odbor:</b>	Cerovnik
<b>Naselje:</b>	Cerovnik
<b>Ulica/ulice:</b>	
<b>Mjesto pripravnosti:</b>	

<b>Duljina ceste - službeno:</b>	0,240
<b>Duljina ceste - GPS (km):</b>	0,088

<b>Prosječna visina - GPS (m):</b>	414,16
------------------------------------	--------



NC-JOS-0604 - 001



<b>Naziv:</b>	LC34137 Munjava (D23) - Cerovnik - put oko crkve prema Rudi Špeharu
<b>Broj/oznaka ceste:</b>	NC-JOS-0605
<b>Kategorija ceste:</b>	Nerazvrstana

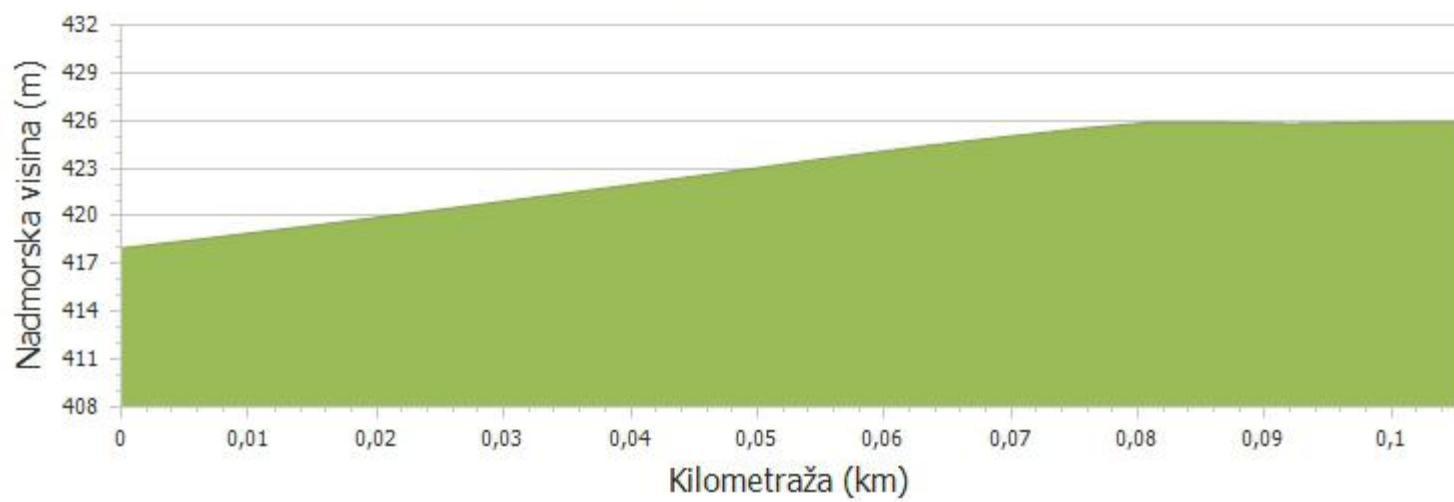
<b>Županija:</b>	KARLOVAČKA
<b>Lokalna samouprava:</b>	Općina Josipdol
<b>Mjesni odbor:</b>	Cerovnik
<b>Naselje:</b>	Cerovnik
<b>Ulica/ulice:</b>	
<b>Mjesto pripravnosti:</b>	

<b>Duljina ceste - službeno:</b>	0,246
<b>Duljina ceste - GPS (km):</b>	0,106

<b>Prosječna visina - GPS (m):</b>	422,89
------------------------------------	--------



NC-JOS-0605 - 001

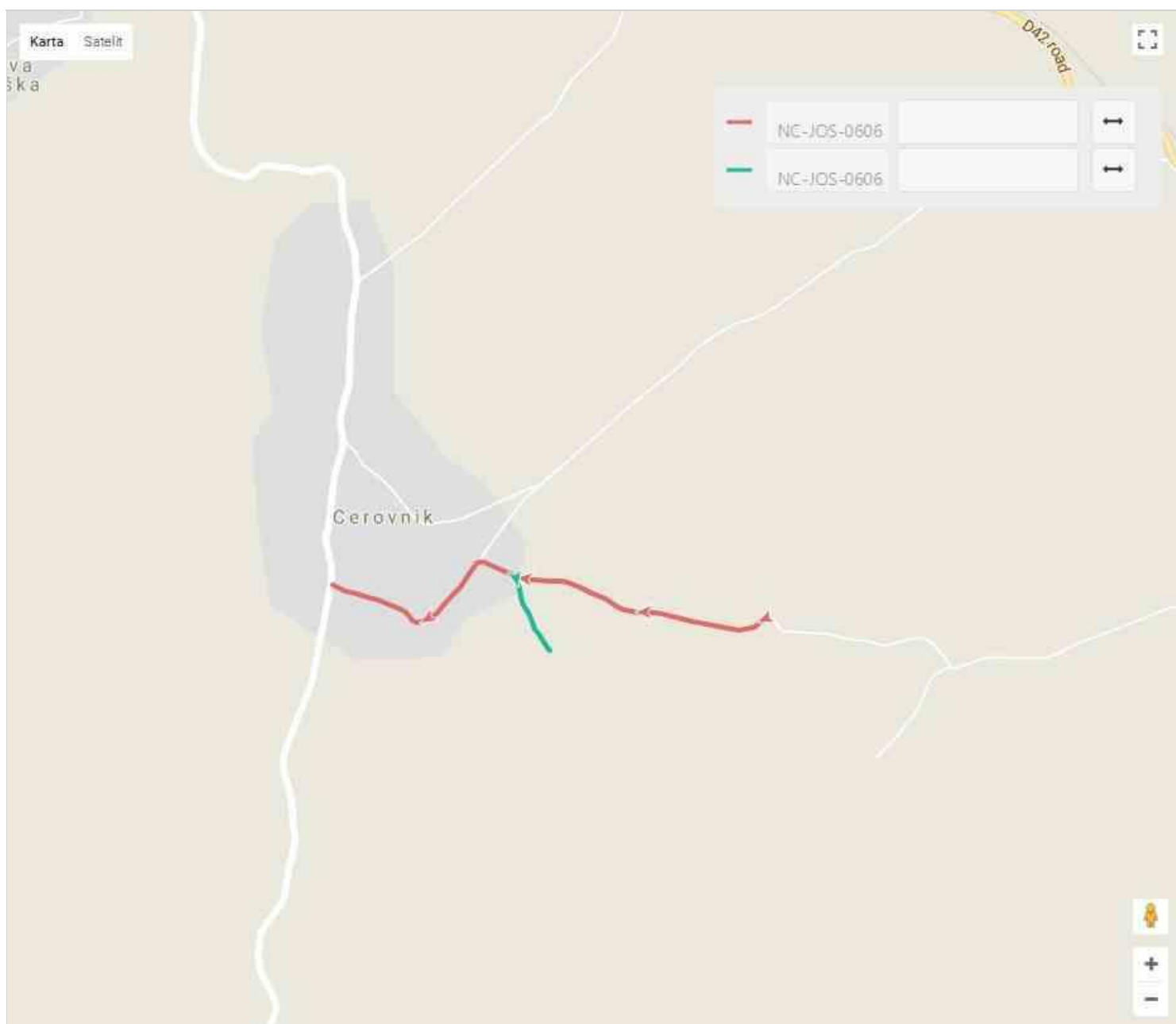


<b>Naziv:</b>	LC34137 Munjava (D23) - Cerovnik - put prema Jelenkovcu potoku
<b>Broj/oznaka ceste:</b>	NC-JOS-0606
<b>Kategorija ceste:</b>	Nerazvrstana

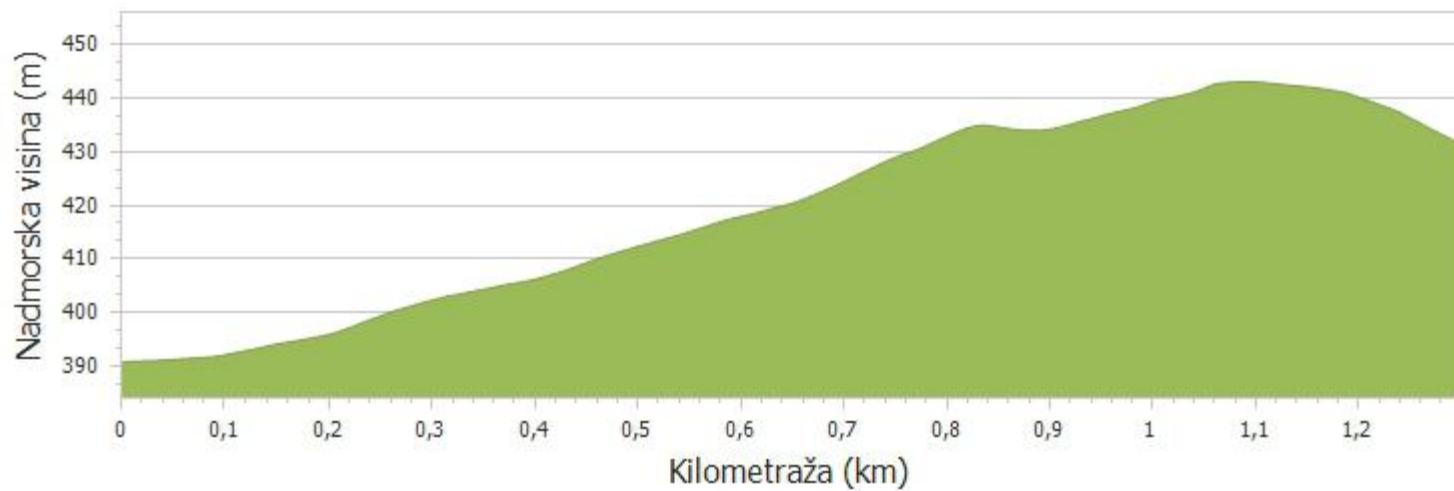
<b>Županija:</b>	KARLOVAČKA
<b>Lokalna samouprava:</b>	Općina Josipdol
<b>Mjesni odbor:</b>	Cerovnik
<b>Naselje:</b>	Cerovnik
<b>Ulica/ulice:</b>	
<b>Mjesto pripravnosti:</b>	

<b>Duljina ceste - službeno:</b>	1,400
<b>Duljina ceste - GPS (km):</b>	1,519

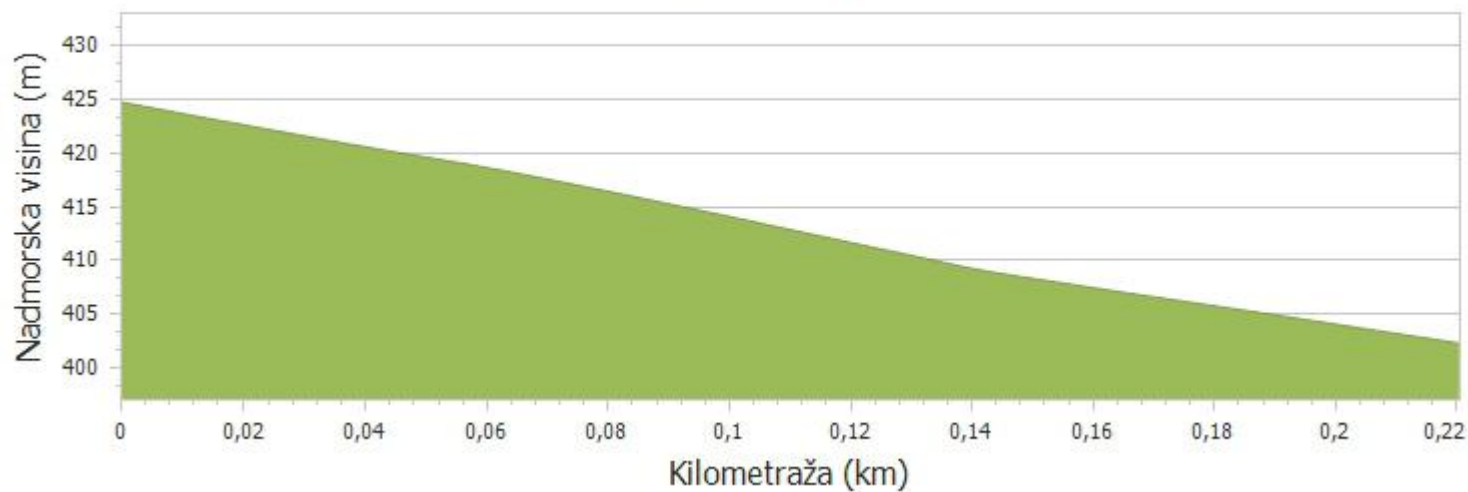
<b>Prosječna visina - GPS (m):</b>	418,42
------------------------------------	--------



NC-JOS-0606 - 001



NC-JOS-0606 - P01



<b>Naziv:</b>	LC34137 Munjava (D23) - Cerovnik - Pavlići
<b>Broj/oznaka ceste:</b>	NC-JOS-0607
<b>Kategorija ceste:</b>	Nerazvrstana

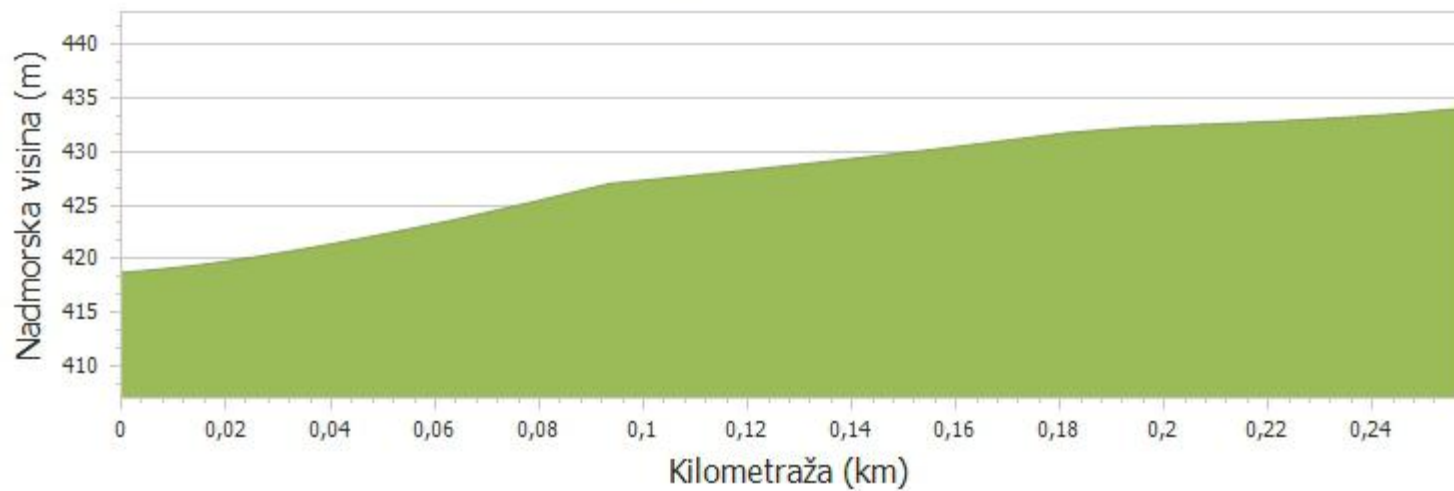
<b>Županija:</b>	KARLOVAČKA
<b>Lokalna samouprava:</b>	Općina Josipdol
<b>Mjesni odbor:</b>	Cerovnik
<b>Naselje:</b>	Cerovnik
<b>Ulica/ulice:</b>	
<b>Mjesto pripravnosti:</b>	

<b>Duljina ceste - službeno:</b>	0,531
<b>Duljina ceste - GPS (km):</b>	0,257

<b>Prosječna visina - GPS (m):</b>	427,73
------------------------------------	--------



NC-JOS-0607 - 001



<b>Naziv:</b>	LC34137 Munjava (D23) - Cerovnik - Put nasuprot Pavlići
<b>Broj/oznaka ceste:</b>	NC-JOS-0608
<b>Kategorija ceste:</b>	Nerazvrstana

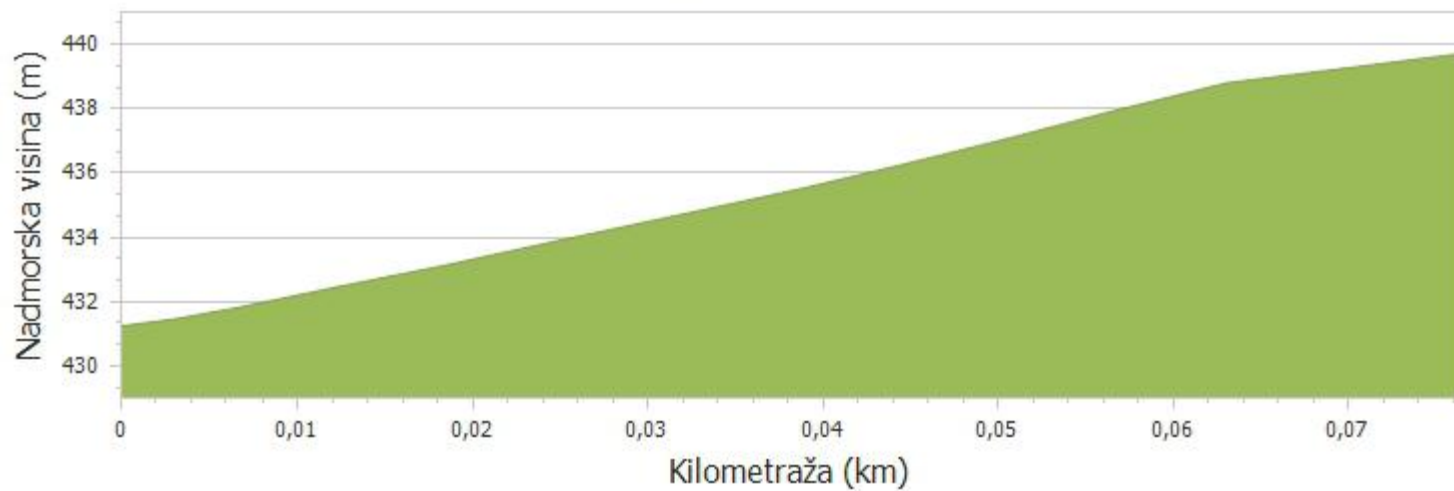
<b>Županija:</b>	KARLOVAČKA
<b>Lokalna samouprava:</b>	Općina Josipdol
<b>Mjesni odbor:</b>	Cerovnik
<b>Naselje:</b>	Cerovnik
<b>Ulica/ulice:</b>	
<b>Mjesto pripravnosti:</b>	

<b>Duljina ceste - službeno:</b>	0,114
<b>Duljina ceste - GPS (km):</b>	0,115

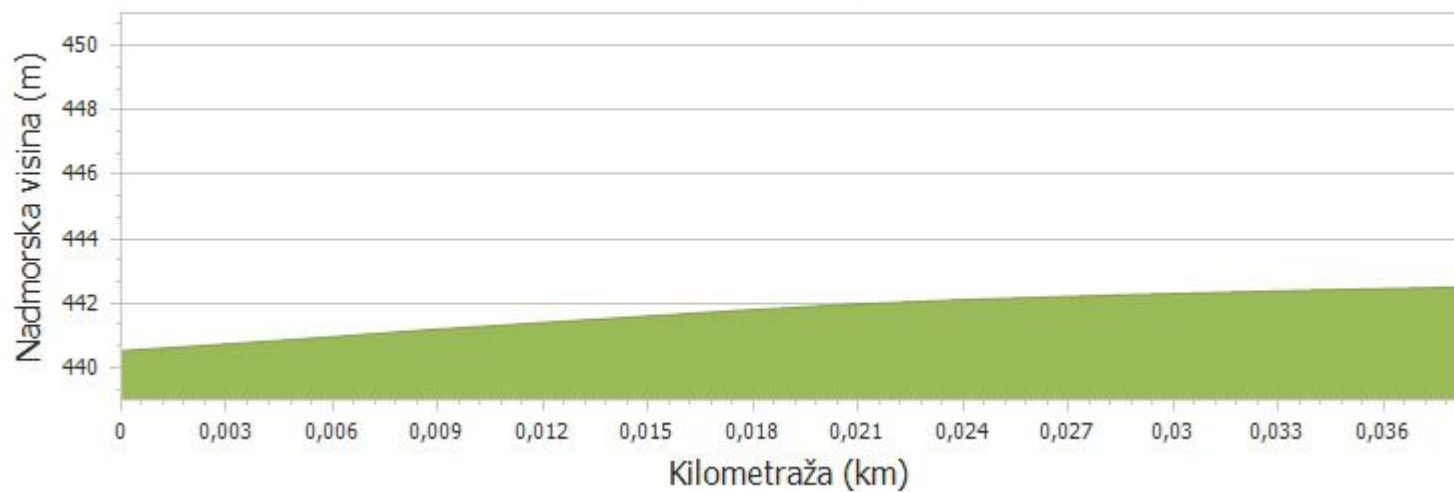
<b>Prosječna visina - GPS (m):</b>	437,59
------------------------------------	--------



NC-JOS-0608 - 001



NC-JOS-0608 - P01

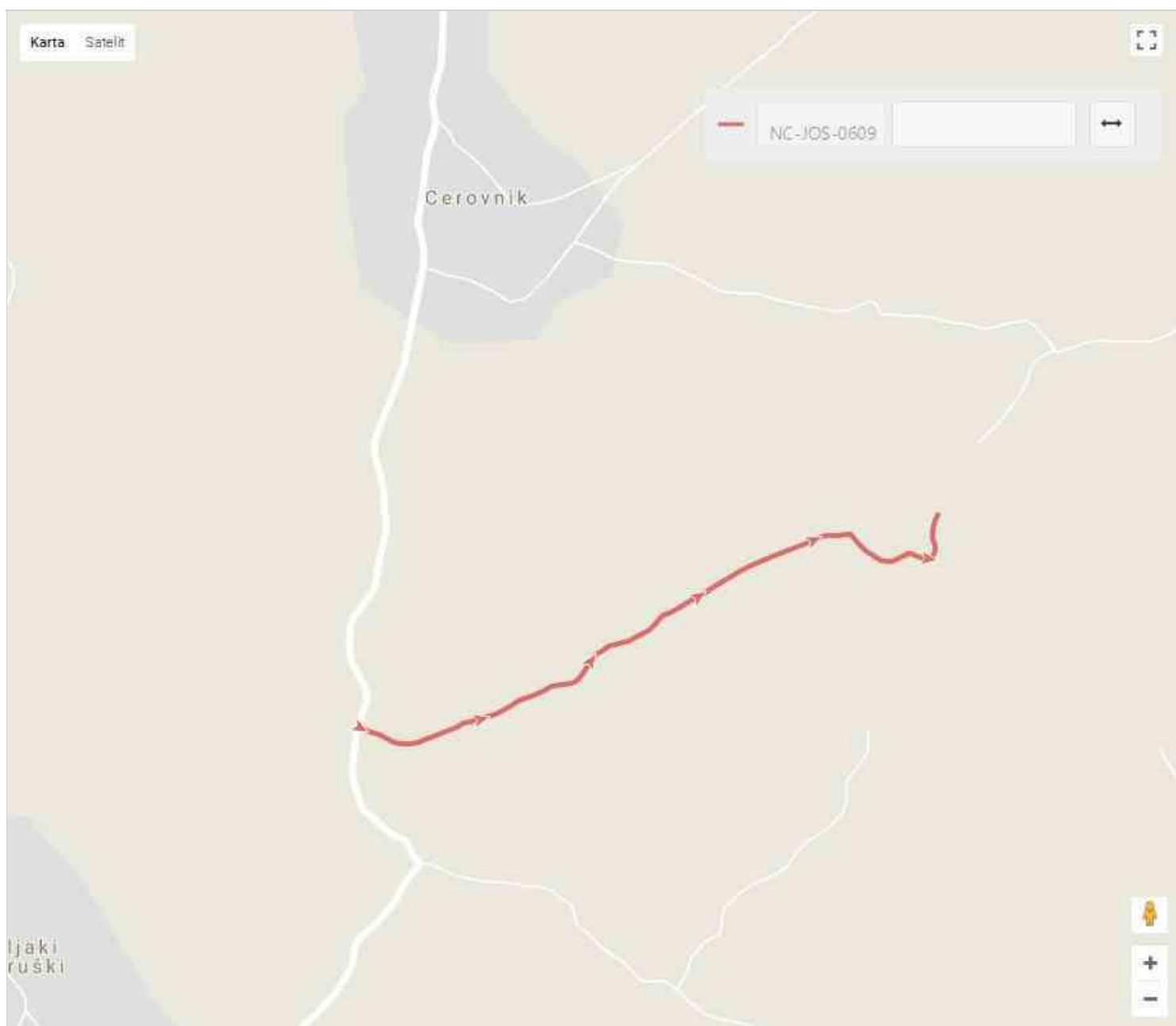


<b>Naziv:</b>	LC34137 Munjava (D23) - Cerovnik -Put Prodanovići
<b>Broj/oznaka ceste:</b>	NC-JOS-0609
<b>Kategorija ceste:</b>	Nerazvrstana

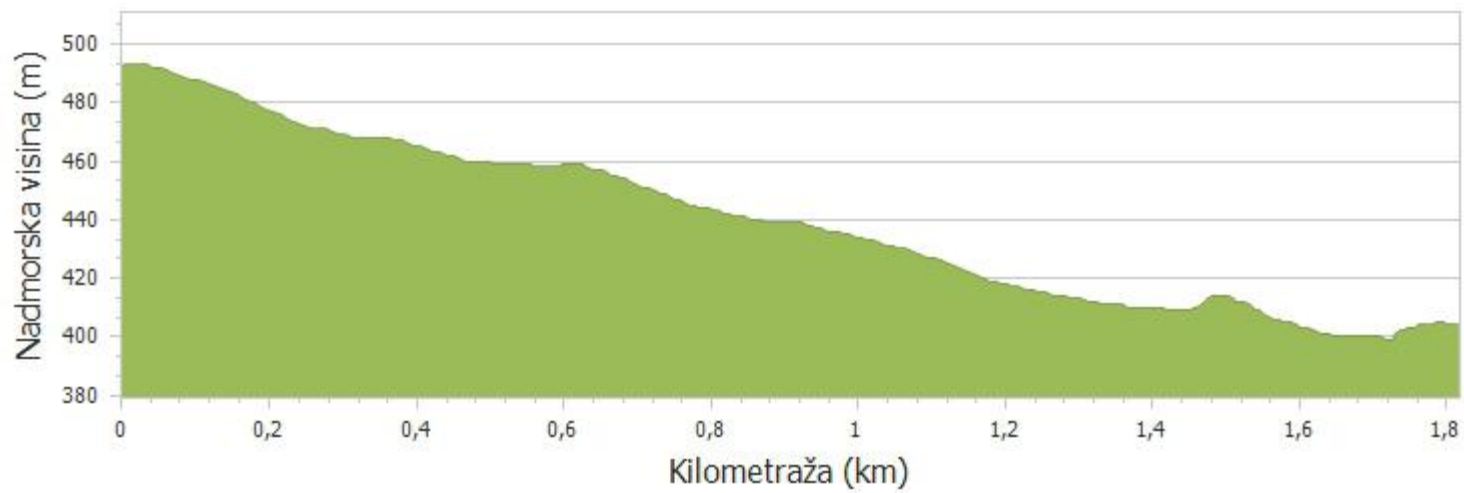
<b>Županija:</b>	KARLOVAČKA
<b>Lokalna samouprava:</b>	Općina Josipdol
<b>Mjesni odbor:</b>	Cerovnik
<b>Naselje:</b>	Cerovnik
<b>Ulica/ulice:</b>	
<b>Mjesto pripravnosti:</b>	

<b>Duljina ceste - službeno:</b>	0,650
<b>Duljina ceste - GPS (km):</b>	1,818

<b>Prosječna visina - GPS (m):</b>	439,58
------------------------------------	--------



NC-JOS-0609 - 001

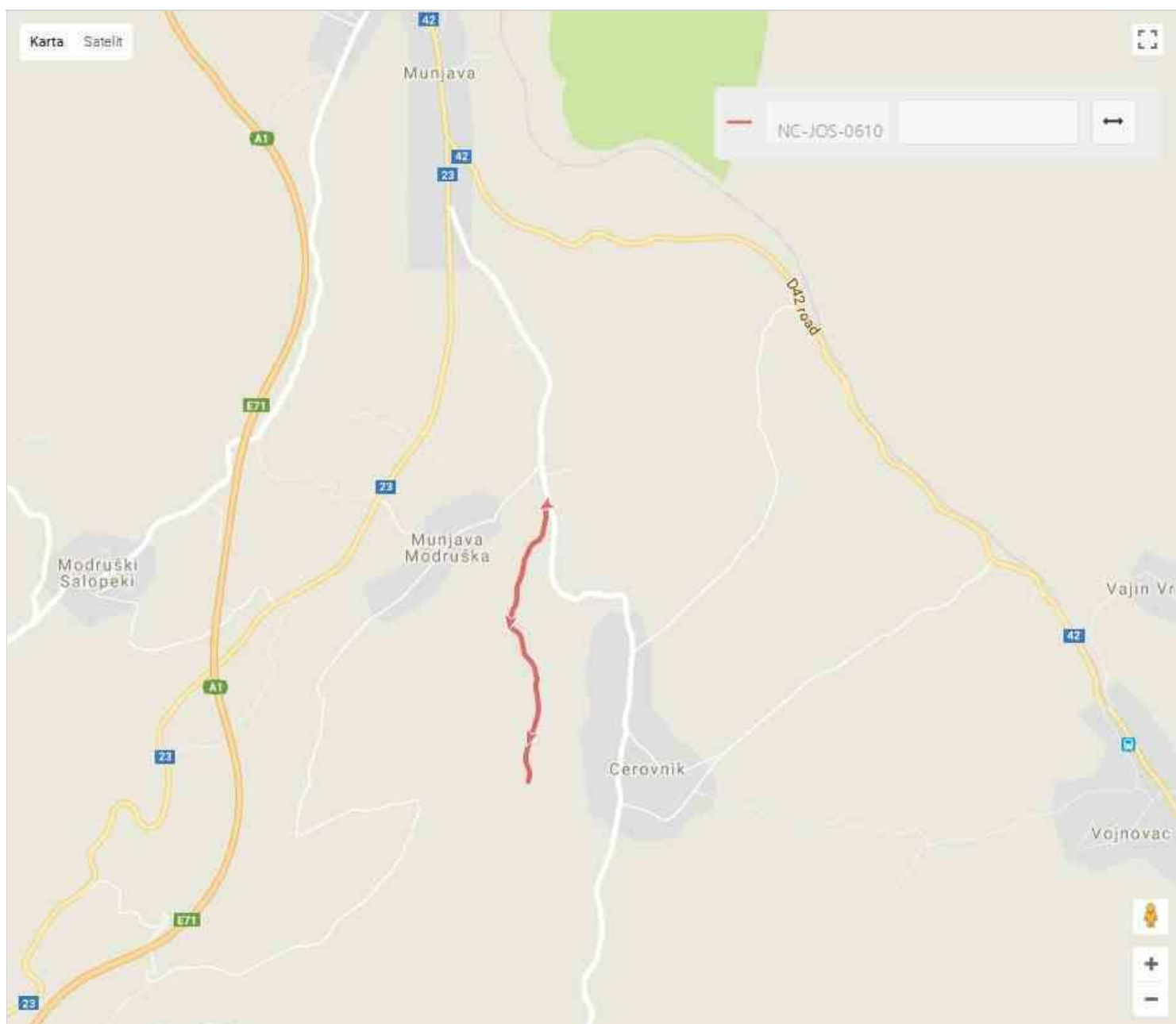


<b>Naziv:</b>	LC34137 Munjava (D23) - Cerovnik -Put prema ranču
<b>Broj/oznaka ceste:</b>	NC-JOS-0610
<b>Kategorija ceste:</b>	Nerazvrstana

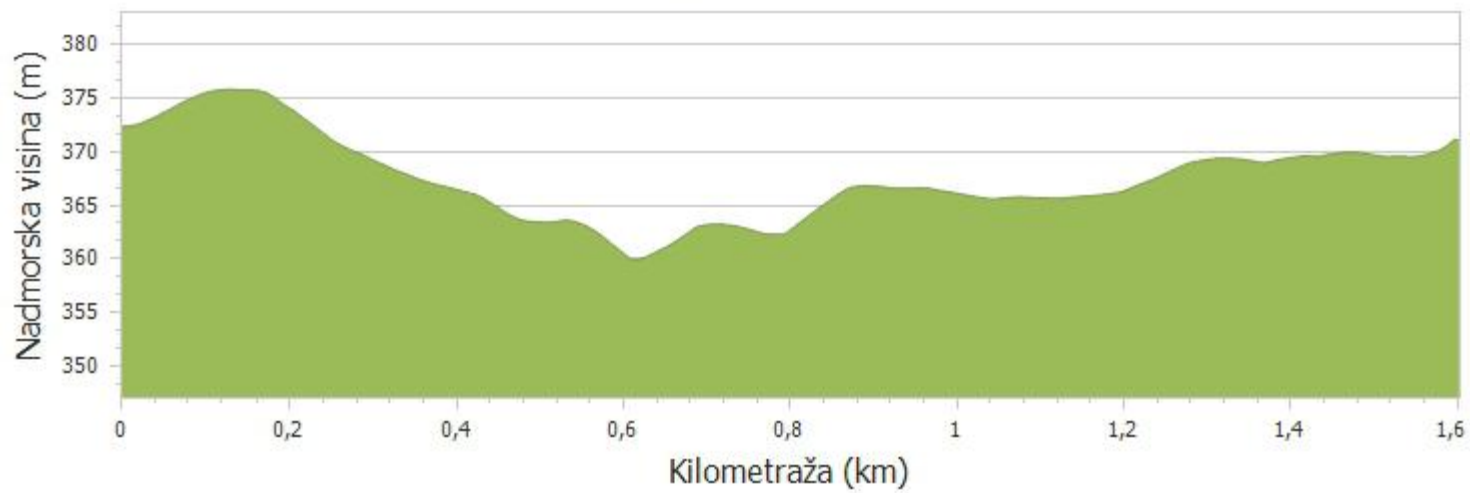
<b>Županija:</b>	KARLOVAČKA
<b>Lokalna samouprava:</b>	Općina Josipdol
<b>Mjesni odbor:</b>	Cerovnik
<b>Naselje:</b>	Cerovnik
<b>Ulica/ulice:</b>	
<b>Mjesto pripravnosti:</b>	

<b>Duljina ceste - službeno:</b>	0,678
<b>Duljina ceste - GPS (km):</b>	1,604

<b>Prosječna visina - GPS (m):</b>	367,49
------------------------------------	--------



NC-JOS-0610 - 001

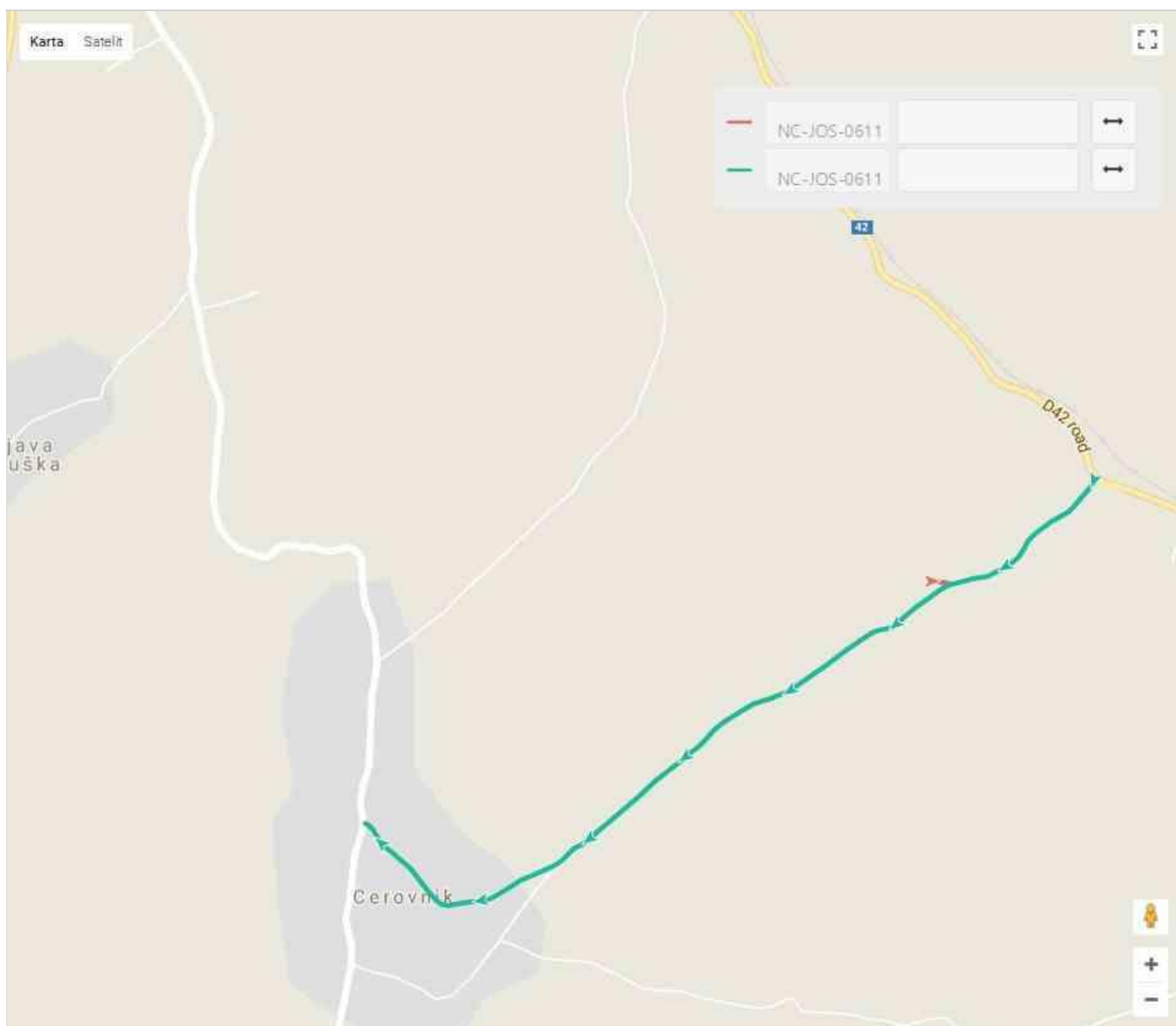


<b>Naziv:</b>	D42 Vrbovsko - Poljanak - Poljaci - mimo Milana Poljaka
<b>Broj/oznaka ceste:</b>	NC-JOS-0611
<b>Kategorija ceste:</b>	Nerazvrstana

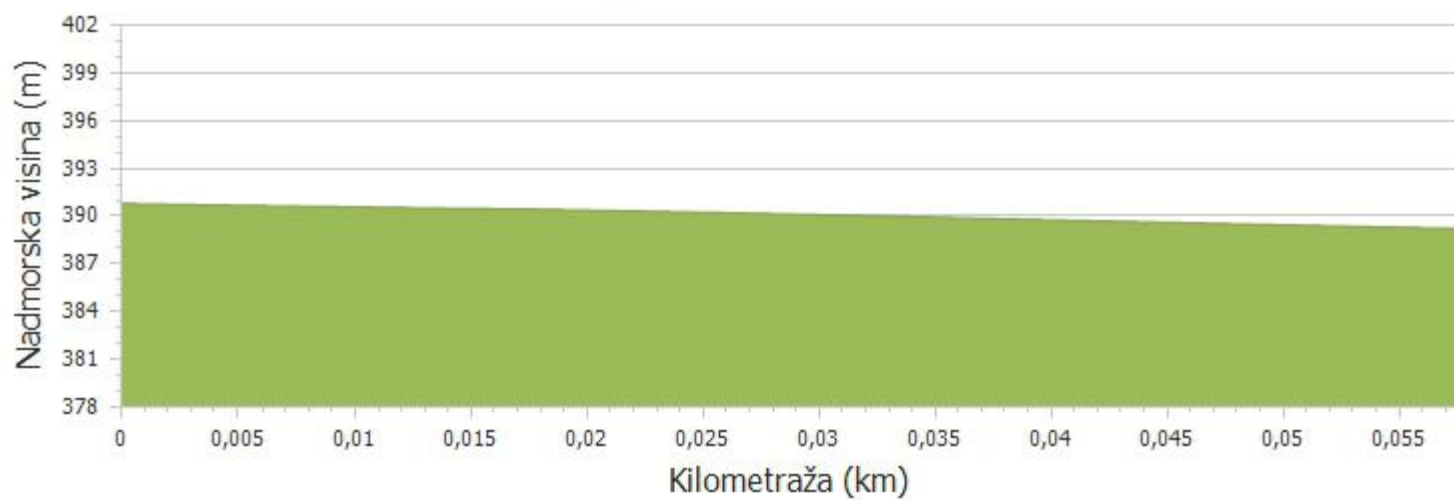
<b>Županija:</b>	KARLOVAČKA
<b>Lokalna samouprava:</b>	Općina Josipdol
<b>Mjesni odbor:</b>	Cerovnik
<b>Naselje:</b>	Cerovnik
<b>Ulica/ulice:</b>	
<b>Mjesto pripravnosti:</b>	

<b>Duljina ceste - službeno:</b>	0,584
<b>Duljina ceste - GPS (km):</b>	2,493

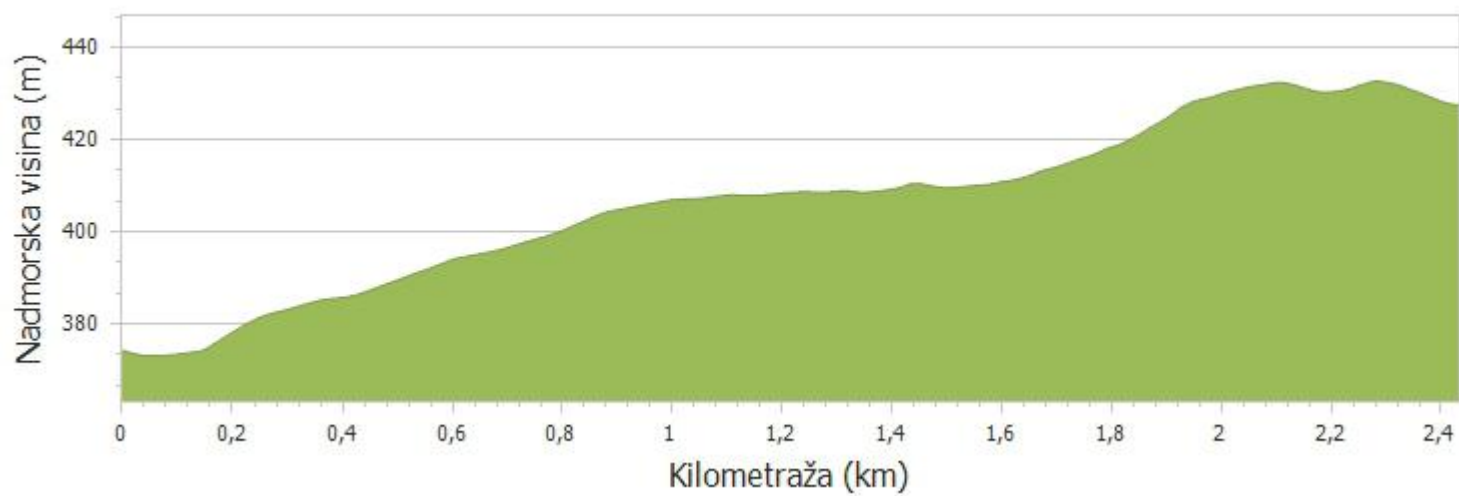
<b>Prosječna visina - GPS (m):</b>	406,07
------------------------------------	--------



NC-JOS-0611 - P01



NC-JOS-0611 - 001

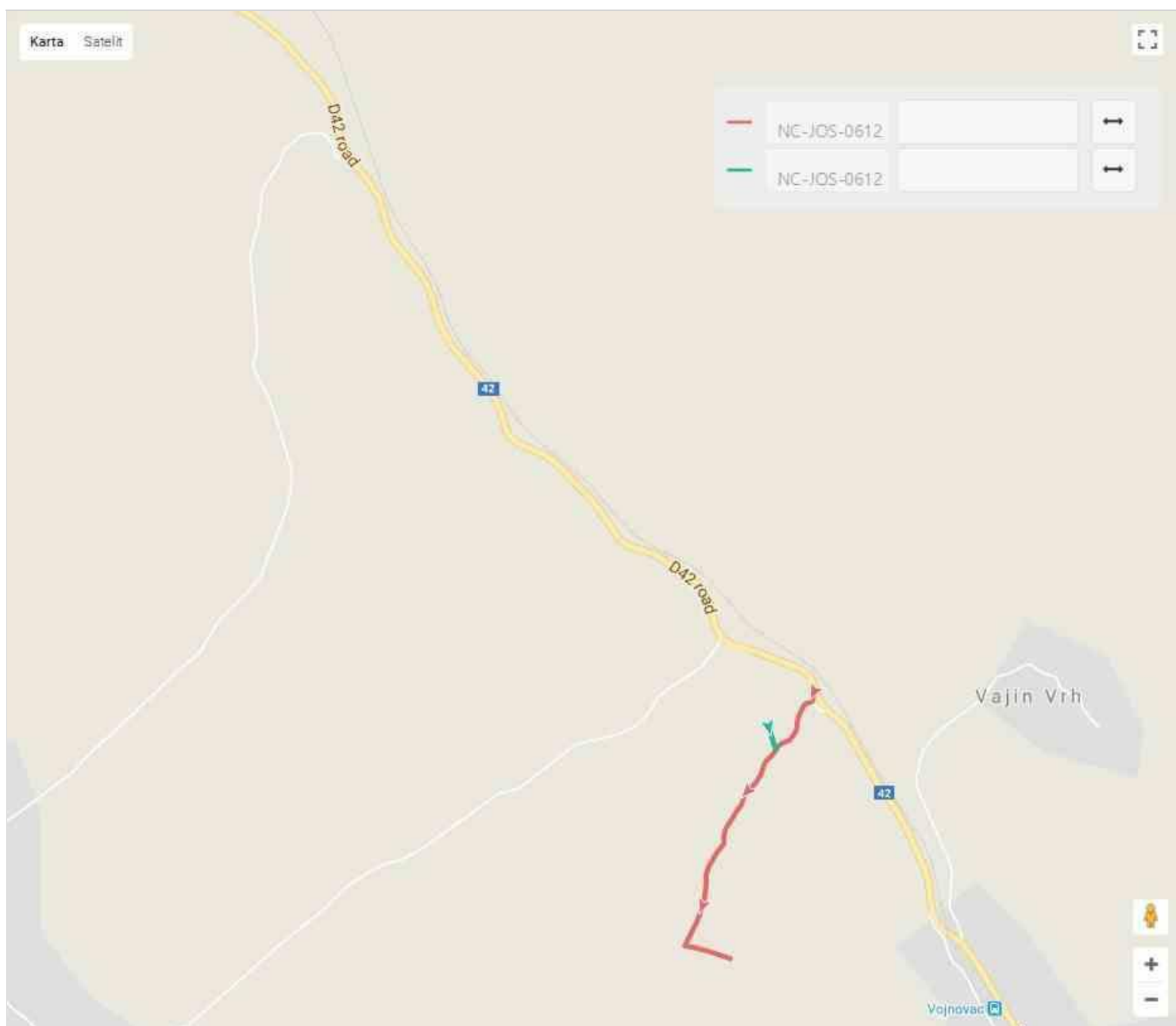


<b>Naziv:</b>	D42 Vrbovsko - Poljanak - Joso Franjković
<b>Broj/oznaka ceste:</b>	NC-JOS-0612
<b>Kategorija ceste:</b>	Nerazvrstana

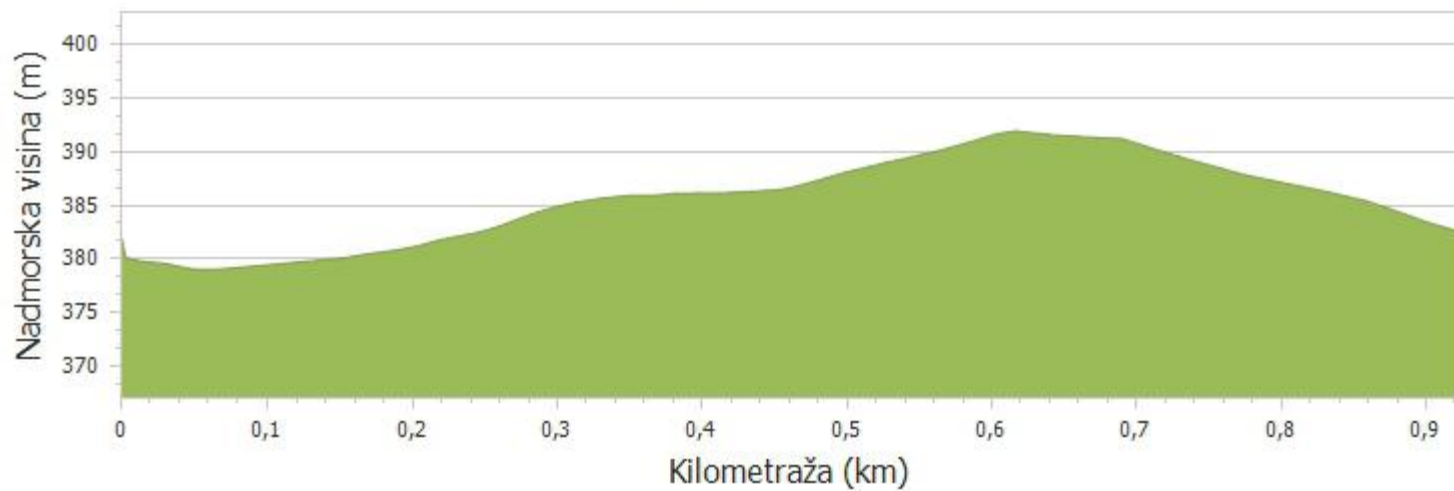
<b>Županija:</b>	KARLOVAČKA
<b>Lokalna samouprava:</b>	Općina Josipdol
<b>Mjesni odbor:</b>	Cerovnik
<b>Naselje:</b>	Cerovnik
<b>Ulica/ulice:</b>	
<b>Mjesto pripravnosti:</b>	

<b>Duljina ceste - službeno:</b>	0,855
<b>Duljina ceste - GPS (km):</b>	0,992

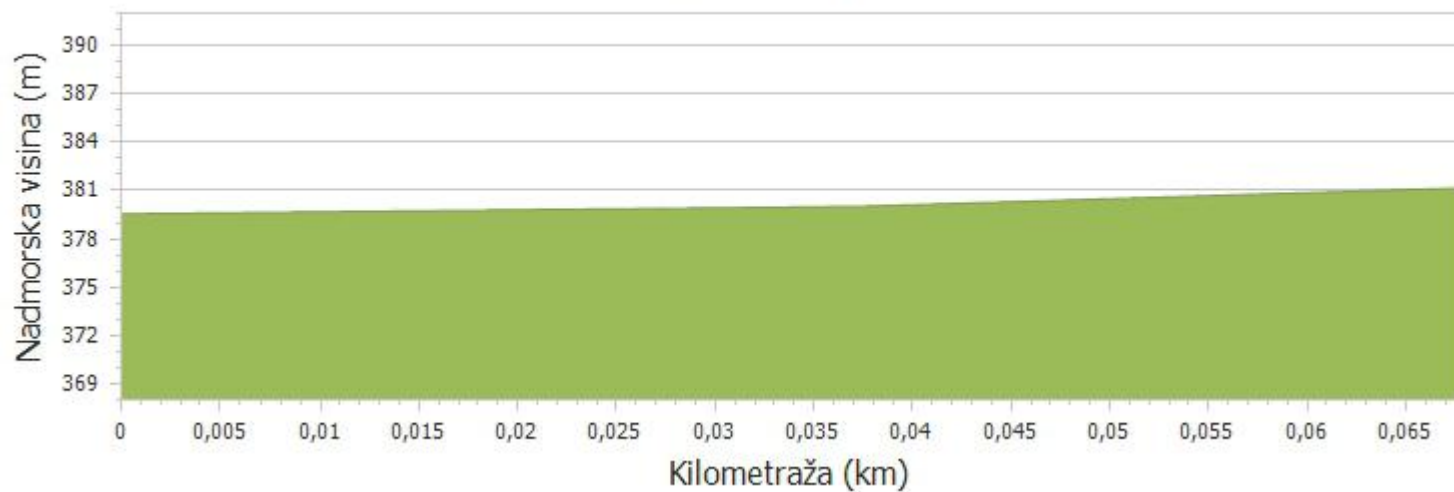
<b>Prosječna visina - GPS (m):</b>	385,14
------------------------------------	--------



NC-JOS-0612 - 001



NC-JOS-0612 - P01

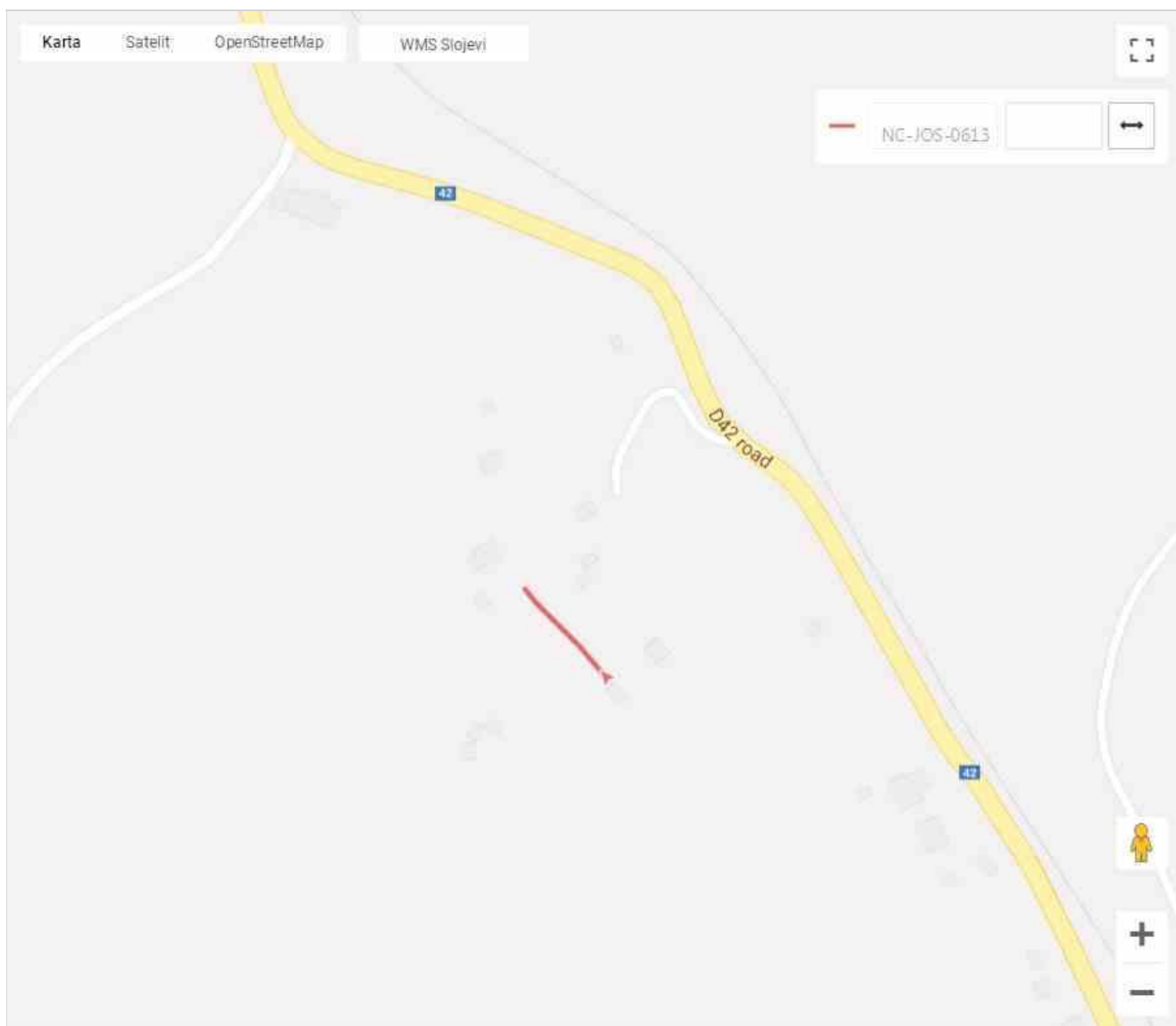


<b>Naziv:</b>	D42 Vrbovsko - Poljanak - kuća lijevo nasamo
<b>Broj/oznaka ceste:</b>	NC-JOS-0613
<b>Kategorija ceste:</b>	Nerazvrstana

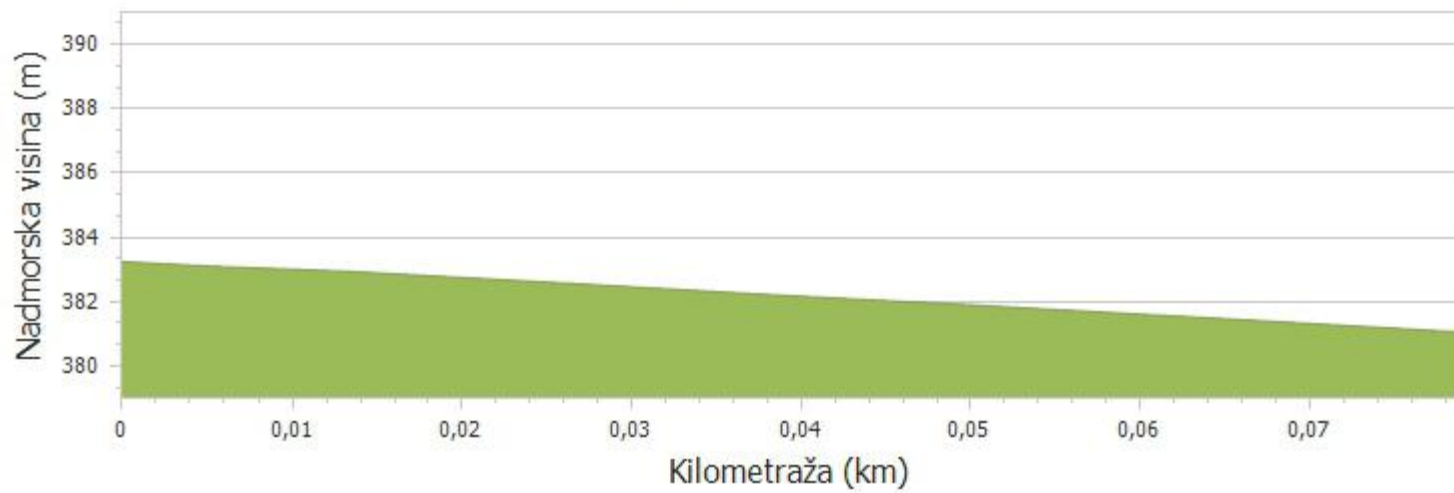
<b>Županija:</b>	KARLOVAČKA
<b>Lokalna samouprava:</b>	Općina Josipdol
<b>Mjesni odbor:</b>	Cerovnik
<b>Naselje:</b>	Cerovnik
<b>Ulica/ulice:</b>	
<b>Mjesto pripravnosti:</b>	

<b>Duljina ceste - službeno:</b>	0,170
<b>Duljina ceste - GPS (km):</b>	0,079

<b>Prosječna visina - GPS (m):</b>	382,18
------------------------------------	--------



NC-JOS-0613 - 001

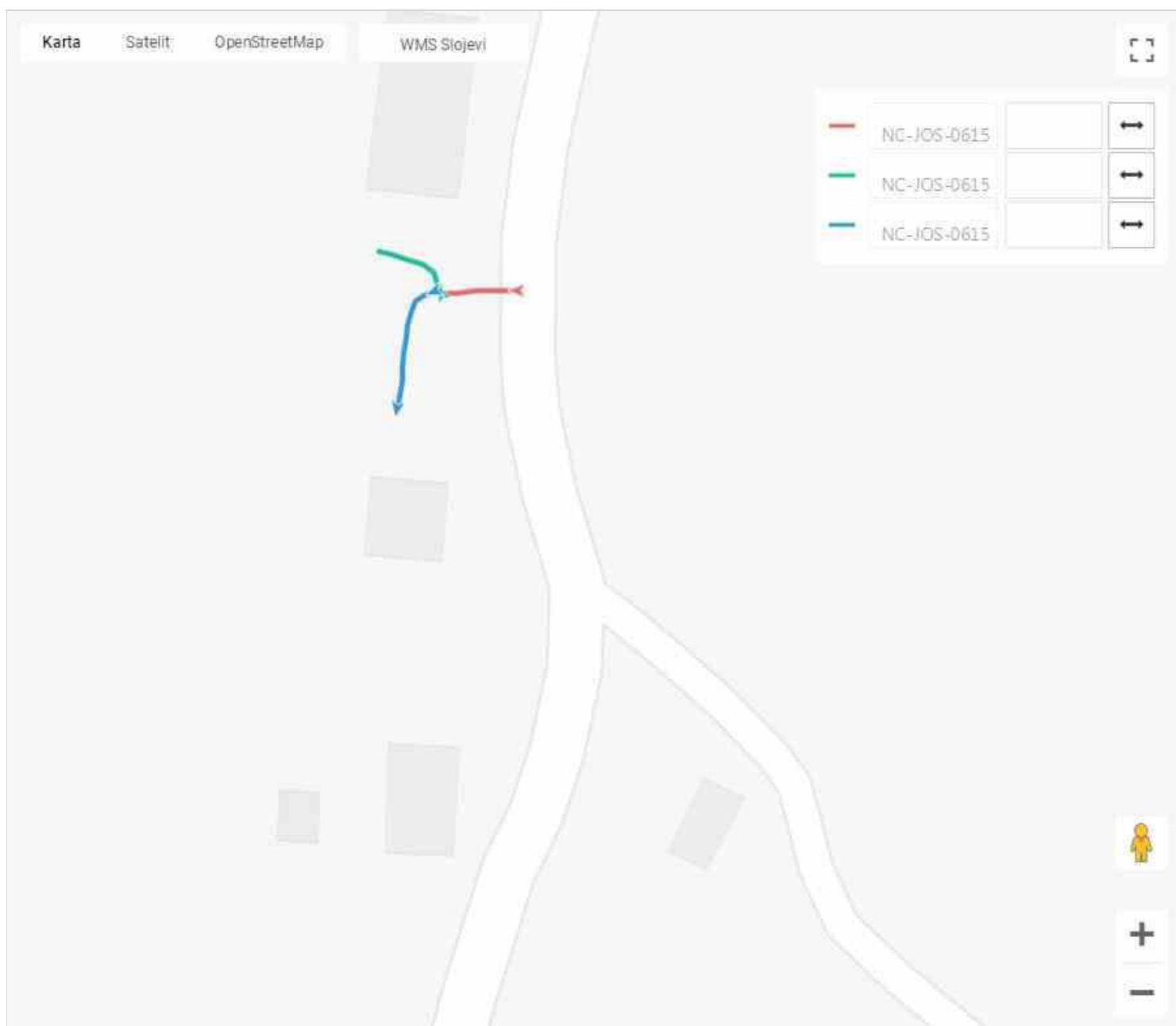


<b>Naziv:</b>	Prilaz i parkiralište oko zgrade mrtvačnice i crkve u Cerovniku
<b>Broj/oznaka ceste:</b>	NC-JOS-0615
<b>Kategorija ceste:</b>	Nerazvrstana

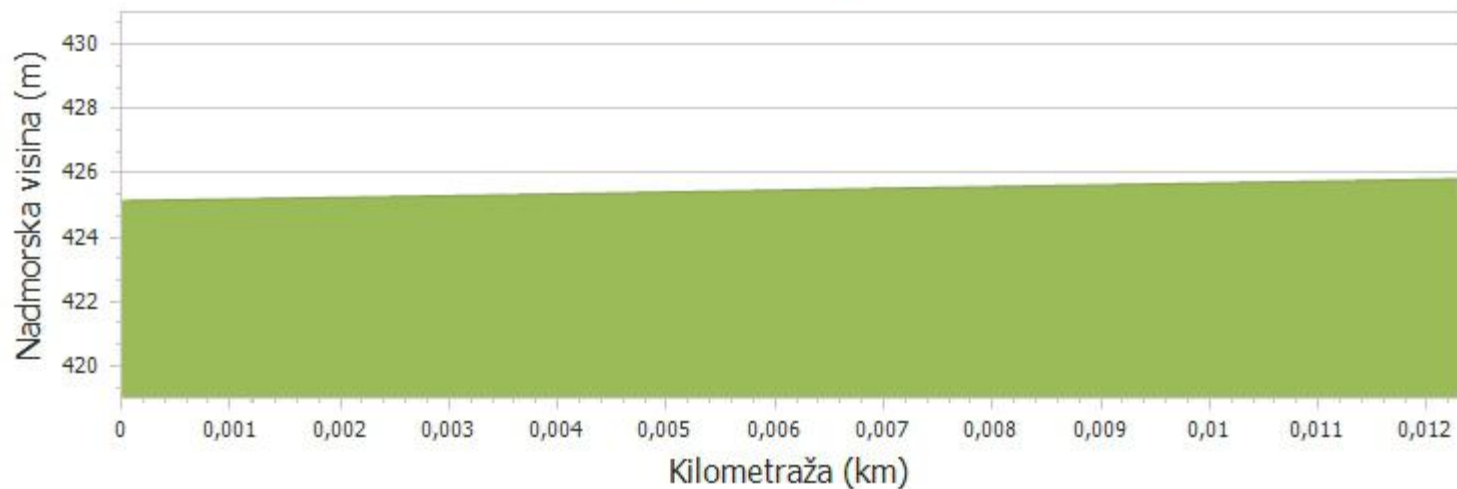
<b>Županija:</b>	KARLOVAČKA
<b>Lokalna samouprava:</b>	Općina Josipdol
<b>Mjesni odbor:</b>	Cerovnik
<b>Naselje:</b>	Cerovnik
<b>Ulica/ulice:</b>	
<b>Mjesto pripravnosti:</b>	

<b>Duljina ceste - službeno:</b>	0,000
<b>Duljina ceste - GPS (km):</b>	0,047

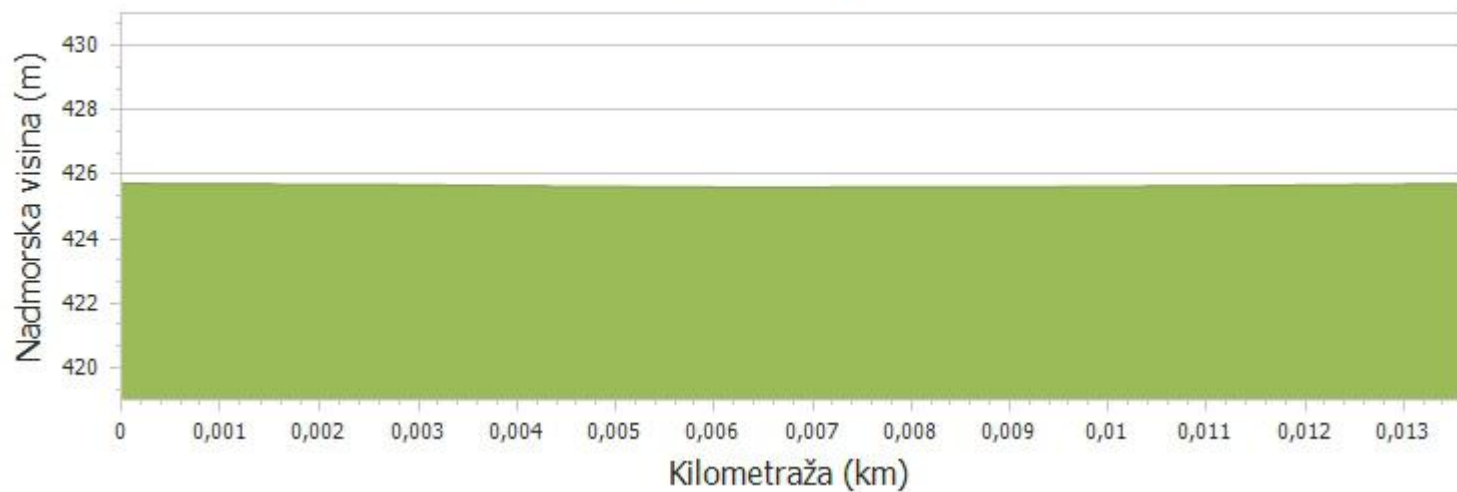
<b>Prosječna visina - GPS (m):</b>	426,06
------------------------------------	--------



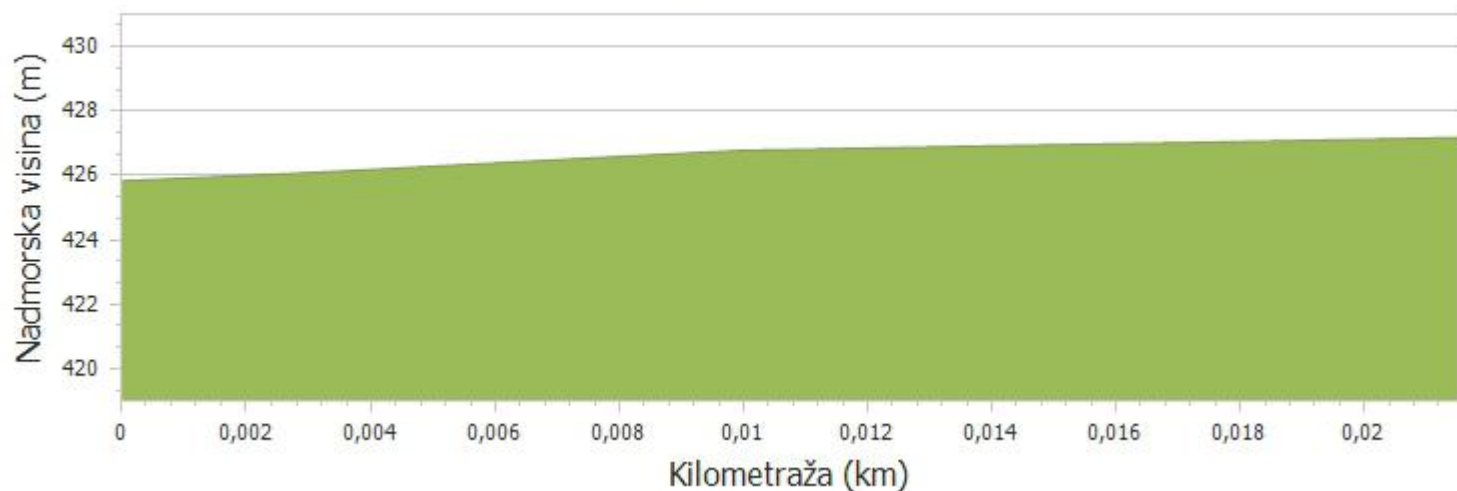
NC-JOS-0615 - P01



NC-JOS-0615 - P02



NC-JOS-0615 - 001



<b>Naziv:</b>	Prilaz prema groblju Cerovnik
<b>Broj/oznaka ceste:</b>	NC-JOS-0616
<b>Kategorija ceste:</b>	Nerazvrstana

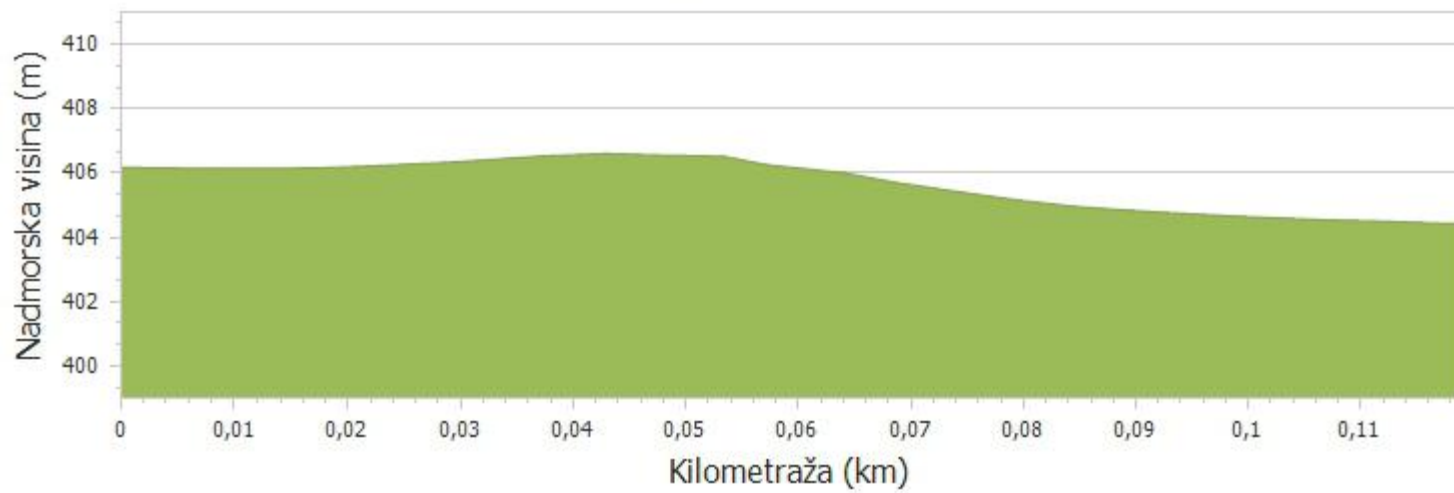
<b>Županija:</b>	KARLOVAČKA
<b>Lokalna samouprava:</b>	Općina Josipdol
<b>Mjesni odbor:</b>	Cerovnik
<b>Naselje:</b>	Cerovnik
<b>Ulica/ulice:</b>	
<b>Mjesto pripravnosti:</b>	

<b>Duljina ceste - službeno:</b>	0,000
<b>Duljina ceste - GPS (km):</b>	0,119

<b>Prosječna visina - GPS (m):</b>	405,68
------------------------------------	--------

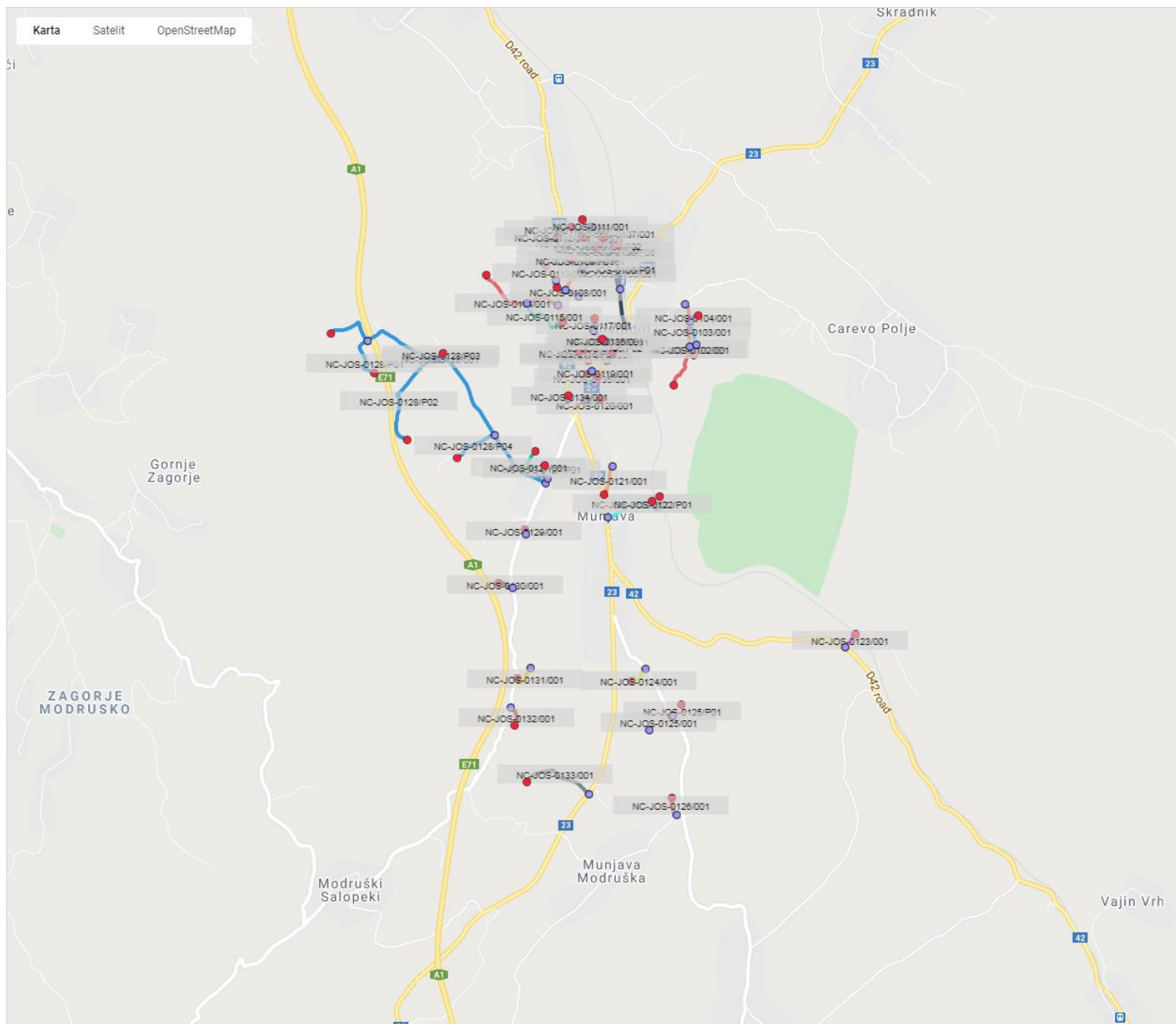


NC-JOS-0616 - 001



## KARLOVAČKA -> Općina Josipdol -> Josipdol

Naziv	Broj/oznaka ceste	Duljina dionice - GPS (km)	Prosječna nadmorska visina (m)
LC34134 odvojak Treskavac 1	NC-JOS-0101	0,632	334,05
Odvojak Treskavac 2	NC-JOS-0102	0,067	338,47
Odvojak Treskavac 3	NC-JOS-0103	0,175	338,56
Odvojak Treskavac 4	NC-JOS-0104	0,079	335,43
D42 - odvojak Lager D23 478+487	NC-JOS-0105	1,412	337,07
Odvojak Lager 1	NC-JOS-0106	0,205	342,37
Odvojak Lager 2	NC-JOS-0107	0,269	332,11
Odvojak Lager 3	NC-JOS-0108	0,172	345,73
Odvojak Lager 4	NC-JOS-0109	0,572	337,92
Odvojak Lager 5	NC-JOS-0110	0,194	344,03
Odvojak Lager 6	NC-JOS-0111	0,198	340,83
Odvojak Siča 1 - Neno Keser	NC-JOS-0112	0,084	348,33
Odvojak Siča 2 - Zdravko Turkalj - Golub	NC-JOS-0113	0,133	345,53
Odvojak Turkalji - Tolušić	NC-JOS-0114	0,642	335,80
Zagorska ulica	NC-JOS-0115	0,377	341,99
D42 - odvojak	NC-JOS-0116	0,181	340,09
D42 - odvojak II	NC-JOS-0116.1	0,093	351,62
D23 - groblje Josipdol	NC-JOS-0117	0,090	338,38
D23 - odvojak Kruno Keser	NC-JOS-0118	0,182	339,13
D23 - Vrtić Josipdol	NC-JOS-0119	0,062	337,20
D23 - odvojak Stadion	NC-JOS-0120	0,128	333,82
D42 - odvojak groblje Klipino brdo	NC-JOS-0121	0,212	343,17
D42 - odvojak Blatnjak - Deviči	NC-JOS-0122	0,477	340,32
D42 - odvojak Šabaljska Draga - prema Radošiću	NC-JOS-0123	0,121	350,55
Popovići odvojak 1	NC-JOS-0124	0,167	354,55
Popovići odvojak 2 mimo Crkve	NC-JOS-0125	0,332	358,15
odvojak prema Muharu	NC-JOS-0126	0,130	358,16
Stara cesta odvojak prvi Cimeša	NC-JOS-0127	0,357	342,32
Cesta prema Podveljuni sa odvojcima	NC-JOS-0128	3,628	341,71
Odvojak stara cesta - Ribljak	NC-JOS-0129	0,038	343,75
Odvojak stara cesta - Odvojak 1 desno	NC-JOS-0130	0,113	371,26
Odvojak stara cesta - Odvojak 1 lijevo - Klepci	NC-JOS-0131	0,174	378,20
Odvojak stara cesta - Odvojak 2 lijevo - Klepci	NC-JOS-0132	0,145	399,33
D23 - Odvojak Klepci	NC-JOS-0133	0,540	364,68
Parkiralište ispred zgrade Općine Josipdol	NC-JOS-0134	0,035	337,87
Prilaz i parkiralište ispred zgrade škole i dječjeg vrtića Josipdol	NC-JOS-0135	0,103	337,62
Prilaz i parkiralište groblja imrtvačnice u Josipdolu te crkve Sv.Josipa	NC-JOS-0136	0,452	350,11
		<b>12,971</b>	<b>343,57</b>

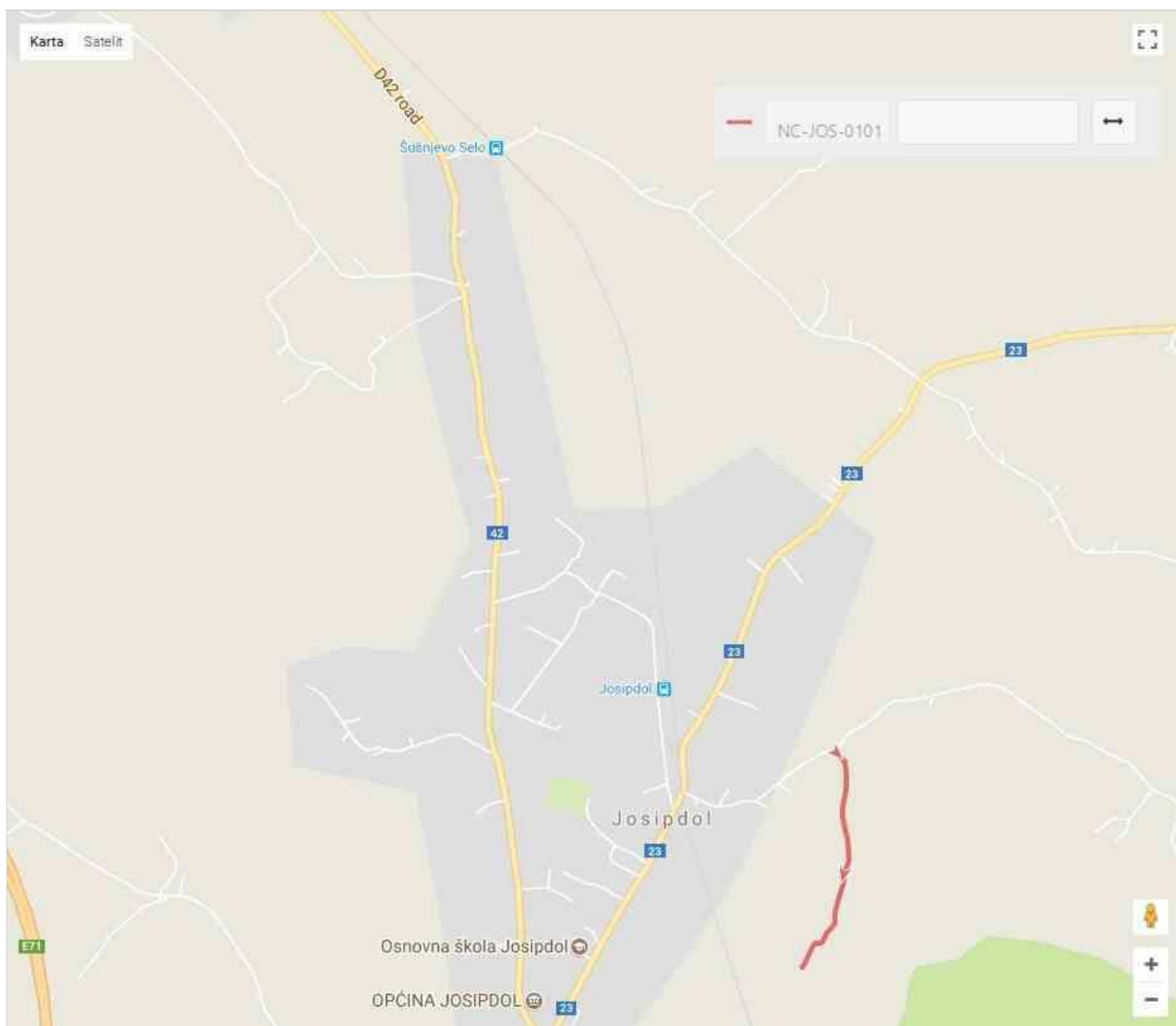


<b>Naziv:</b>	LC34134 odvojak Treskavac 1
<b>Broj/oznaka ceste:</b>	NC-JOS-0101
<b>Kategorija ceste:</b>	Nerazvrstana

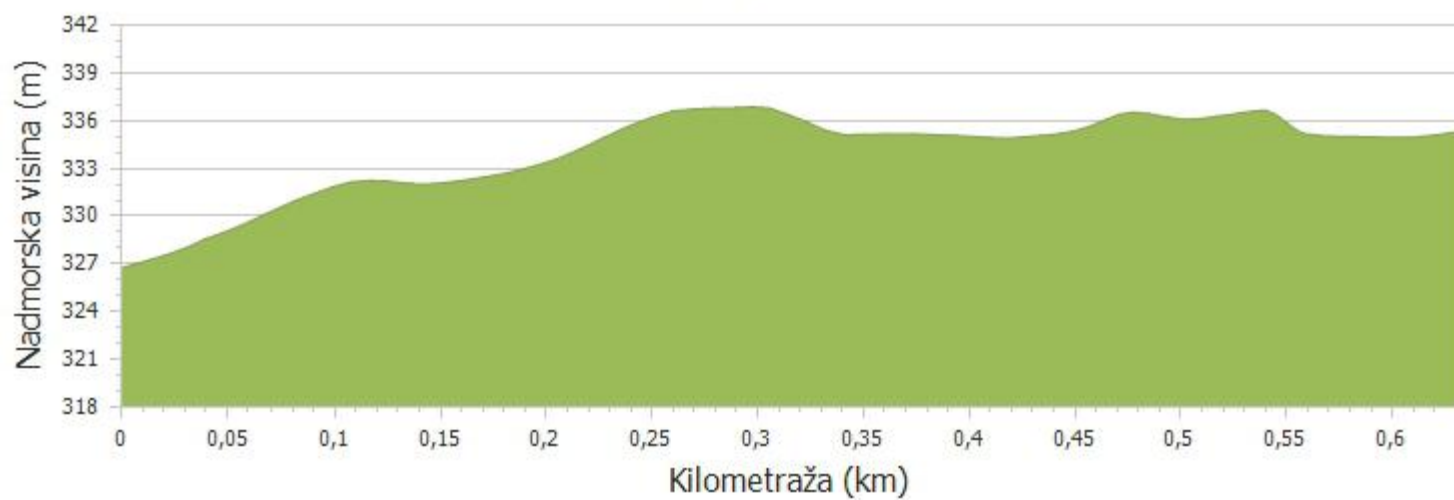
<b>Županija:</b>	KARLOVAČKA
<b>Lokalna samouprava:</b>	Općina Josipdol
<b>Mjesni odbor:</b>	Josipdol
<b>Naselje:</b>	Josipdol
<b>Ulica/ulice:</b>	
<b>Mjesto pripravnosti:</b>	

<b>Duljina ceste - službeno:</b>	0,698
<b>Duljina ceste - GPS (km):</b>	0,632

<b>Prosječna visina - GPS (m):</b>	334,05
------------------------------------	--------



NC-JOS-0101 - 001

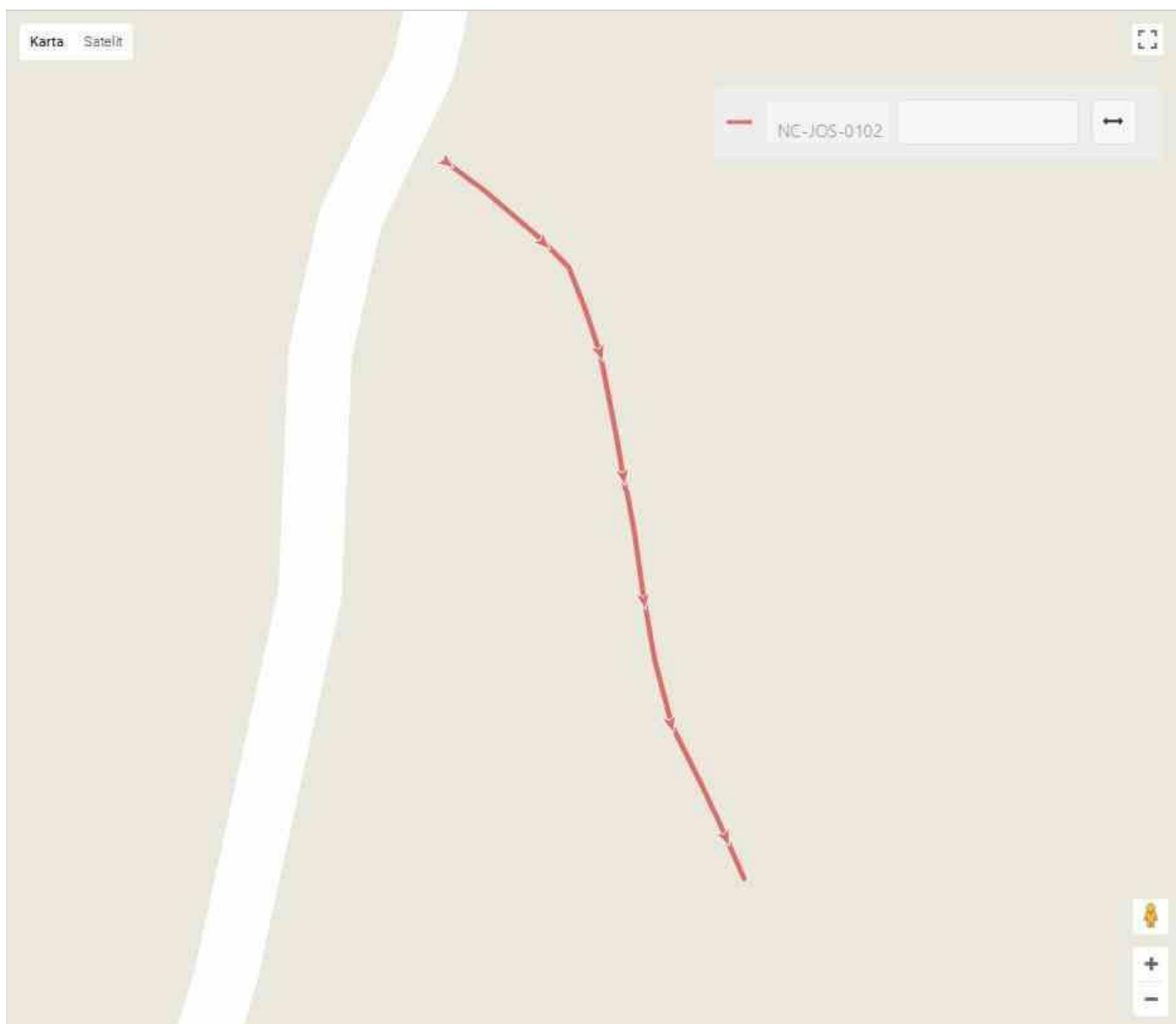


<b>Naziv:</b>	Odvojak Treskavac 2
<b>Broj/oznaka ceste:</b>	NC-JOS-0102
<b>Kategorija ceste:</b>	Nerazvrstana

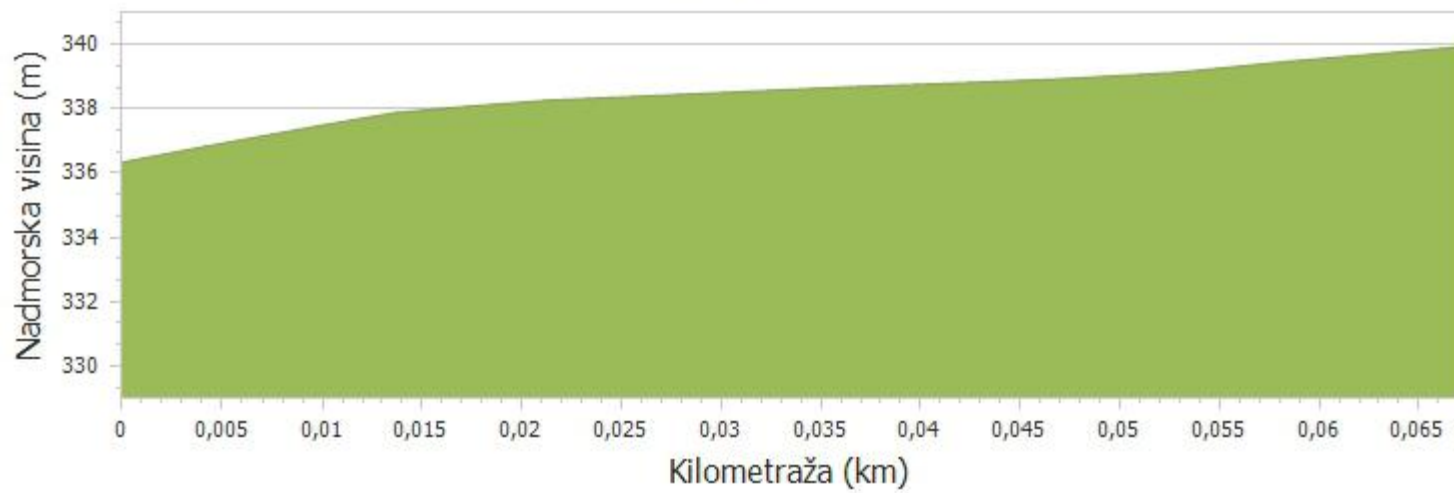
<b>Županija:</b>	KARLOVAČKA
<b>Lokalna samouprava:</b>	Općina Josipdol
<b>Mjesni odbor:</b>	Josipdol
<b>Naselje:</b>	Josipdol
<b>Ulica/ulice:</b>	
<b>Mjesto pripravnosti:</b>	

<b>Duljina ceste - službeno:</b>	0,050
<b>Duljina ceste - GPS (km):</b>	0,067

<b>Prosječna visina - GPS (m):</b>	338,47
------------------------------------	--------



NC-JOS-0102 - 001

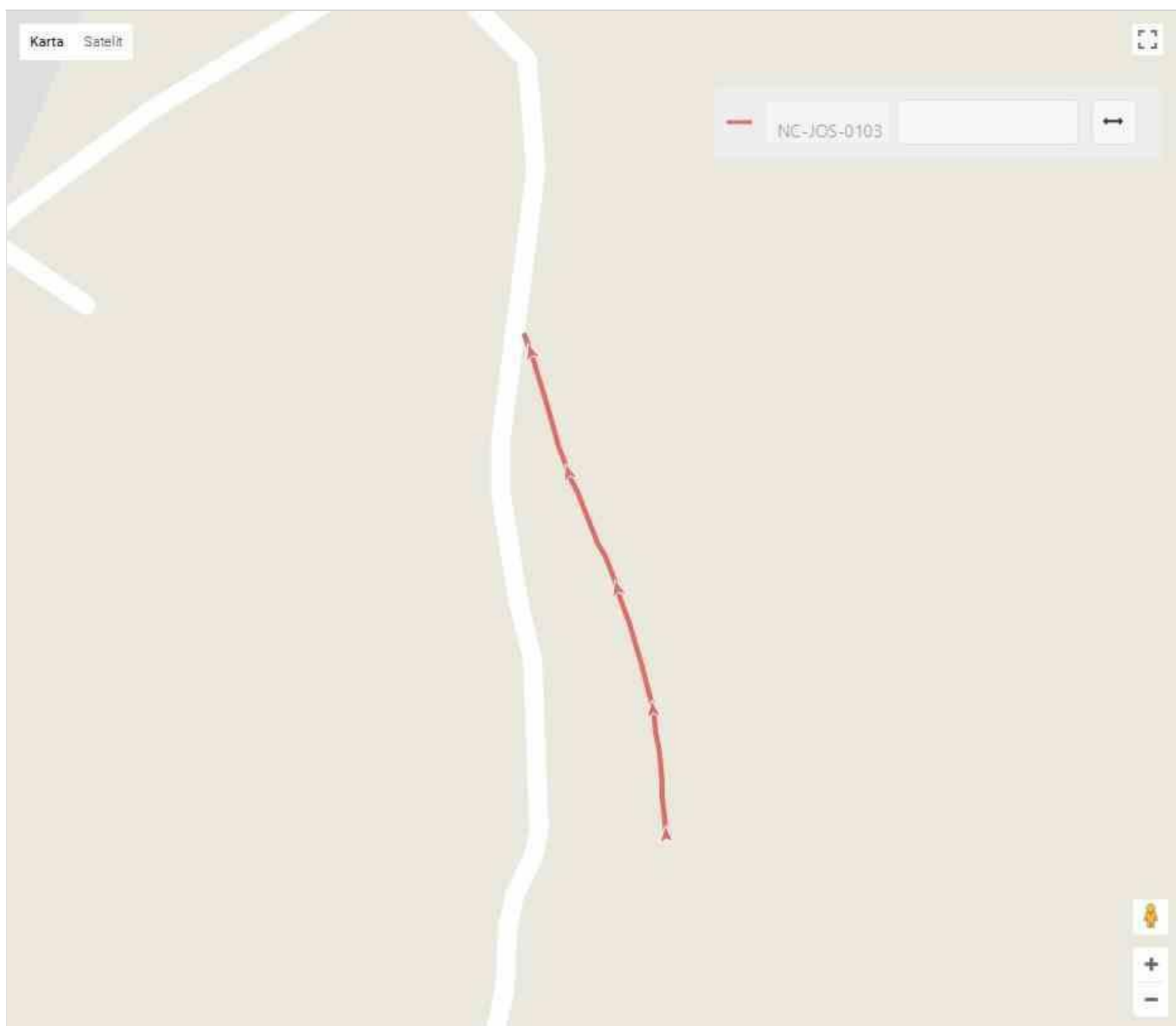


<b>Naziv:</b>	Odvojak Treskavac 3
<b>Broj/oznaka ceste:</b>	NC-JOS-0103
<b>Kategorija ceste:</b>	Nerazvrstana

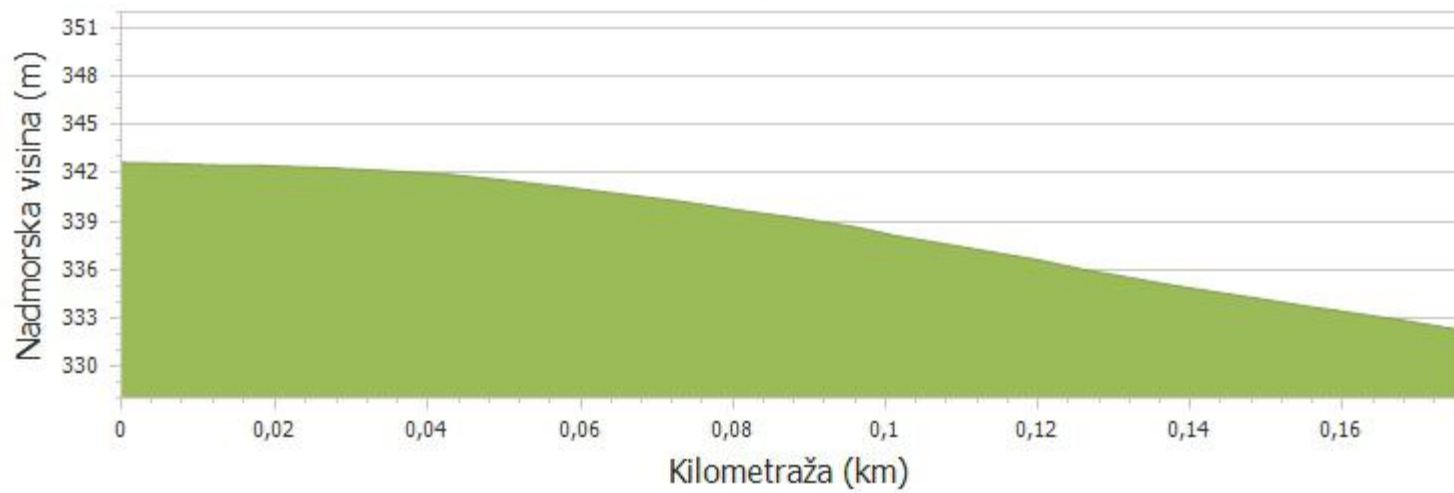
<b>Županija:</b>	KARLOVAČKA
<b>Lokalna samouprava:</b>	Općina Josipdol
<b>Mjesni odbor:</b>	Josipdol
<b>Naselje:</b>	Josipdol
<b>Ulica/ulice:</b>	
<b>Mjesto pripravnosti:</b>	

<b>Duljina ceste - službeno:</b>	0,224
<b>Duljina ceste - GPS (km):</b>	0,175

<b>Prosječna visina - GPS (m):</b>	338,56
------------------------------------	--------



NC-JOS-0103 - 001

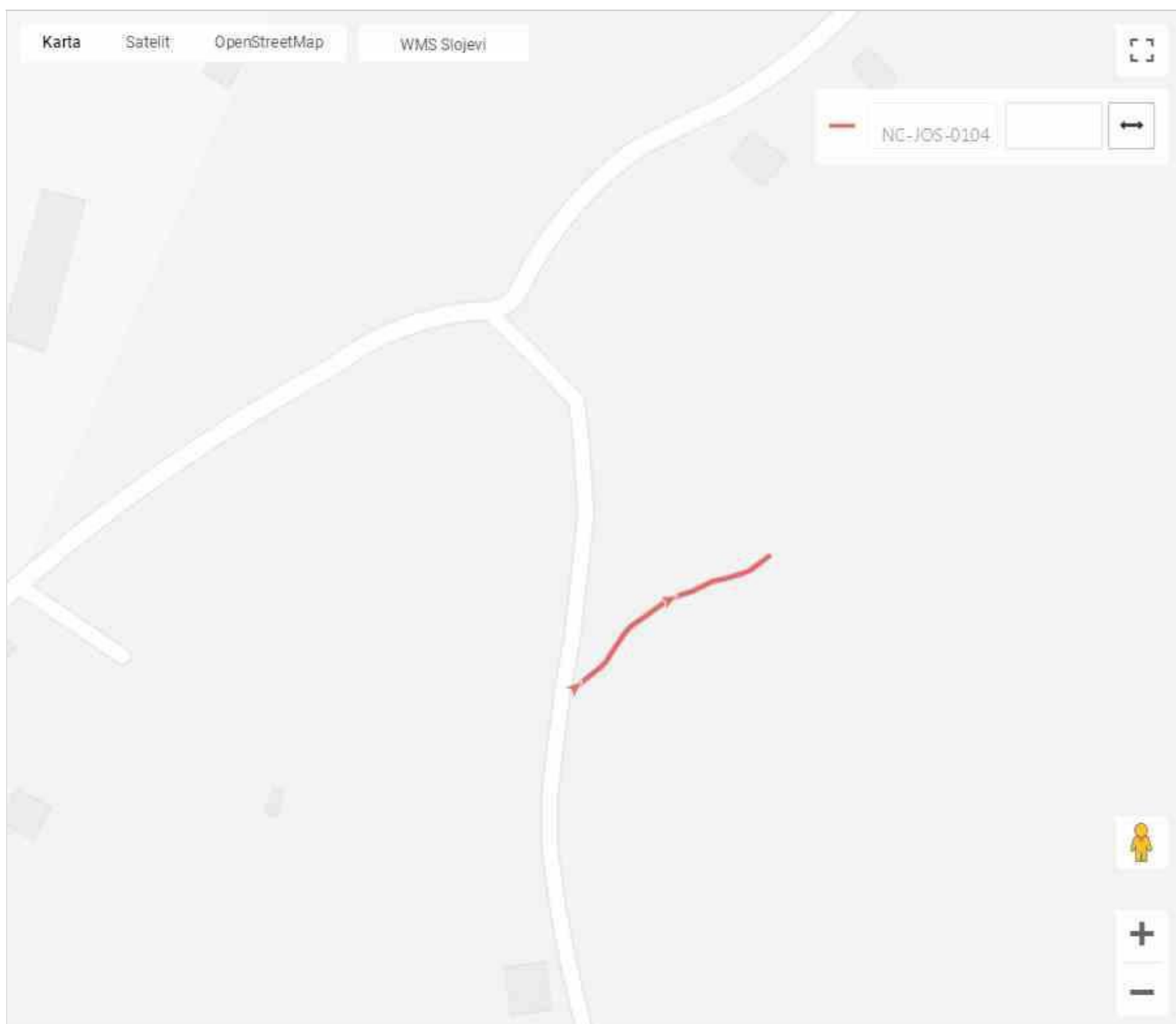


<b>Naziv:</b>	Odvojak Treskavac 4
<b>Broj/oznaka ceste:</b>	NC-JOS-0104
<b>Kategorija ceste:</b>	Nerazvrstana

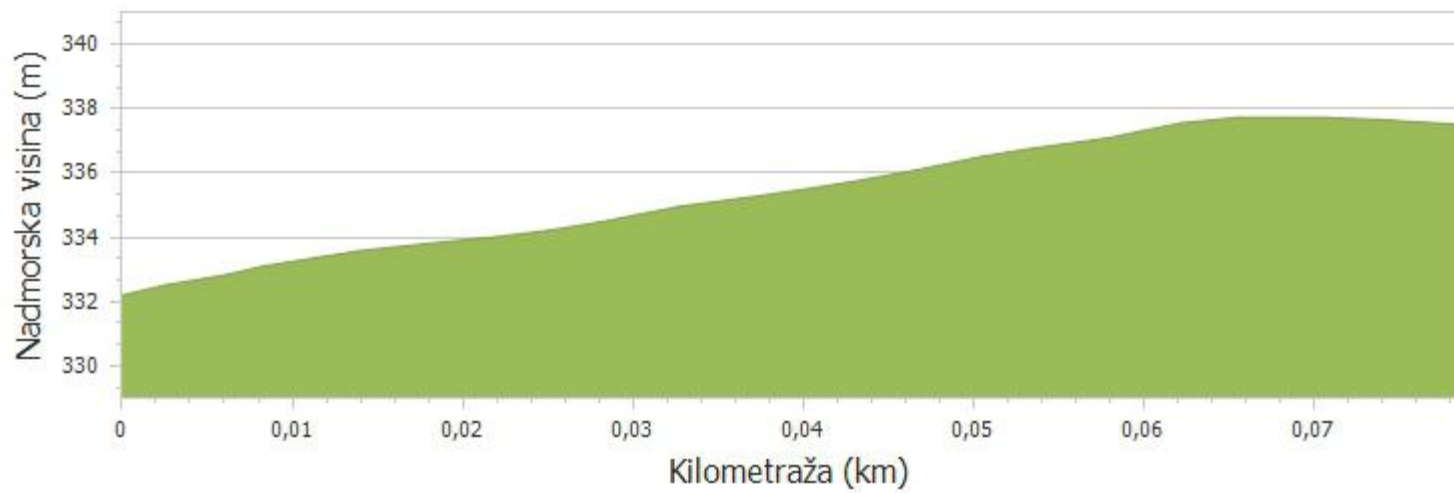
<b>Županija:</b>	KARLOVAČKA
<b>Lokalna samouprava:</b>	Općina Josipdol
<b>Mjesni odbor:</b>	Josipdol
<b>Naselje:</b>	Josipdol
<b>Ulica/ulice:</b>	
<b>Mjesto pripravnosti:</b>	

<b>Duljina ceste - službeno:</b>	0,494
<b>Duljina ceste - GPS (km):</b>	0,079

<b>Prosječna visina - GPS (m):</b>	335,43
------------------------------------	--------



NC-JOS-0104 - 001

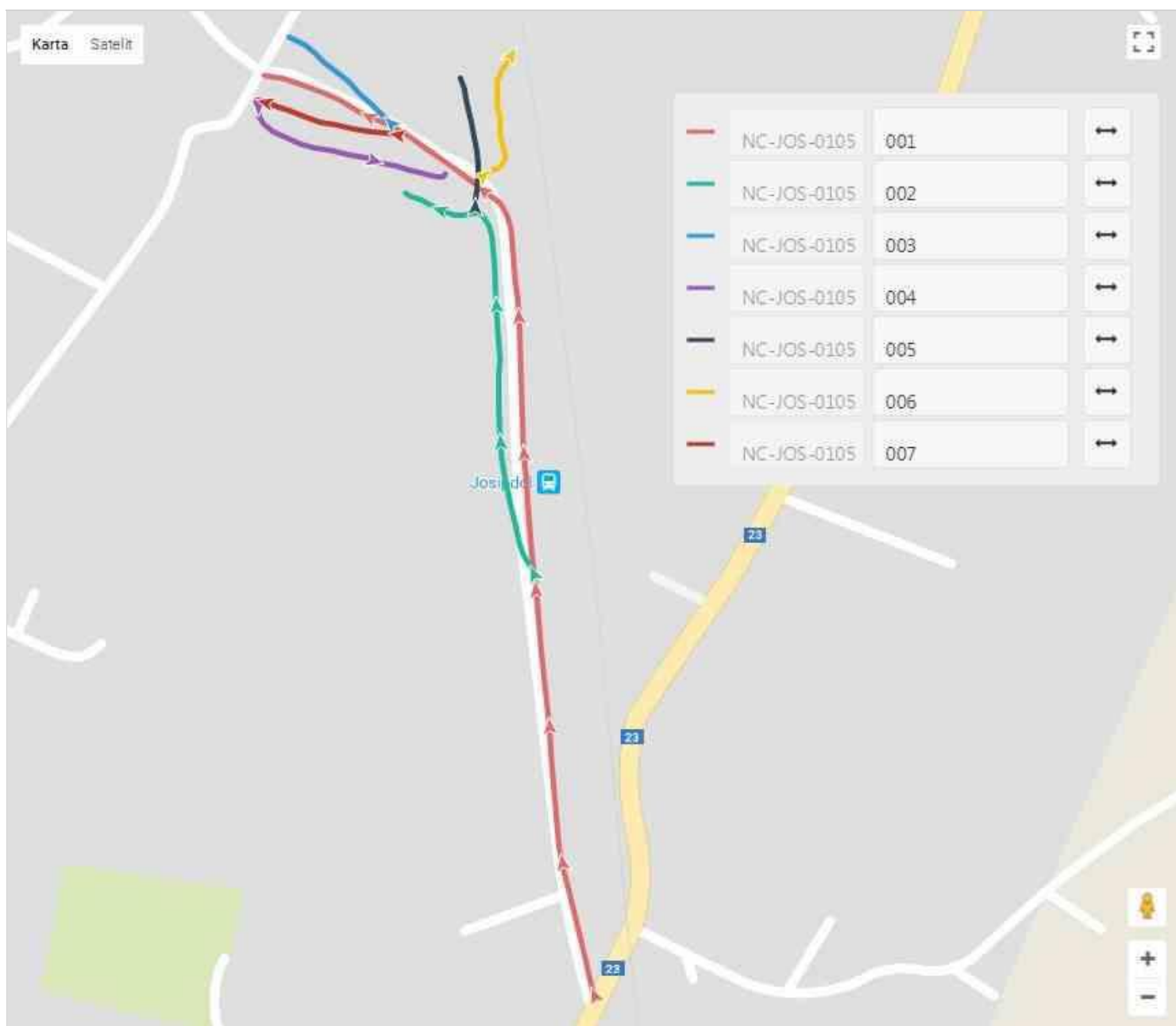


<b>Naziv:</b>	D42 - odvojak Lager D23 478 +487
<b>Broj/oznaka ceste:</b>	NC-JOS-0105
<b>Kategorija ceste:</b>	Nerazvrstana

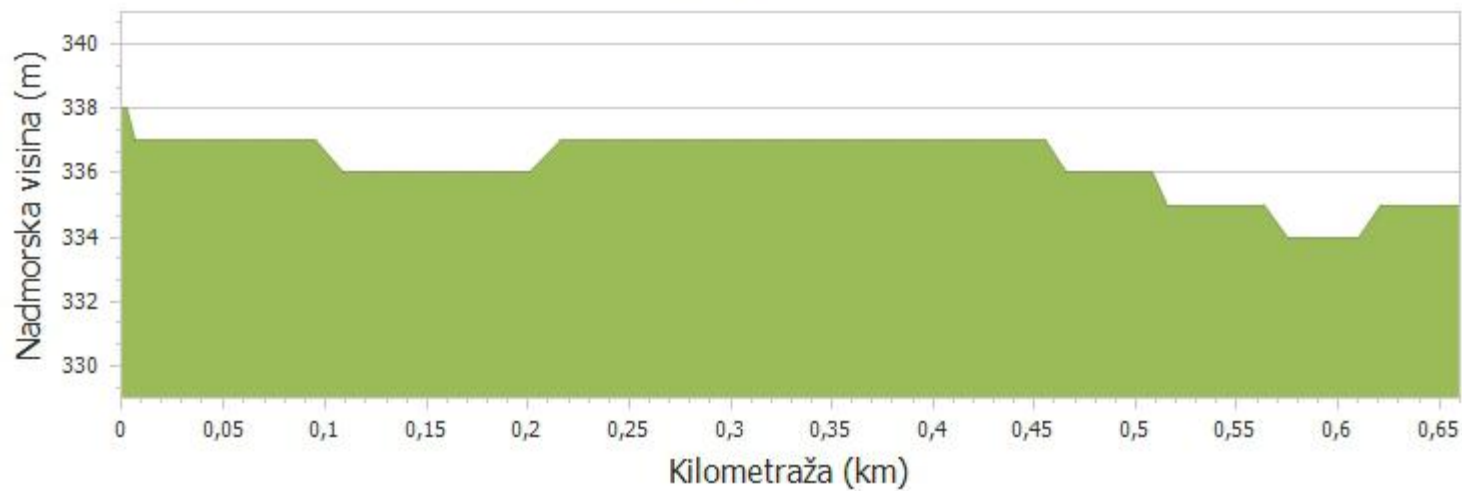
<b>Županija:</b>	KARLOVAČKA
<b>Lokalna samouprava:</b>	Općina Josipdol
<b>Mjesni odbor:</b>	Josipdol
<b>Naselje:</b>	Josipdol
<b>Ulica/ulice:</b>	
<b>Mjesto pripravnosti:</b>	

<b>Duljina ceste - službeno:</b>	0,965
<b>Duljina ceste - GPS (km):</b>	1,412

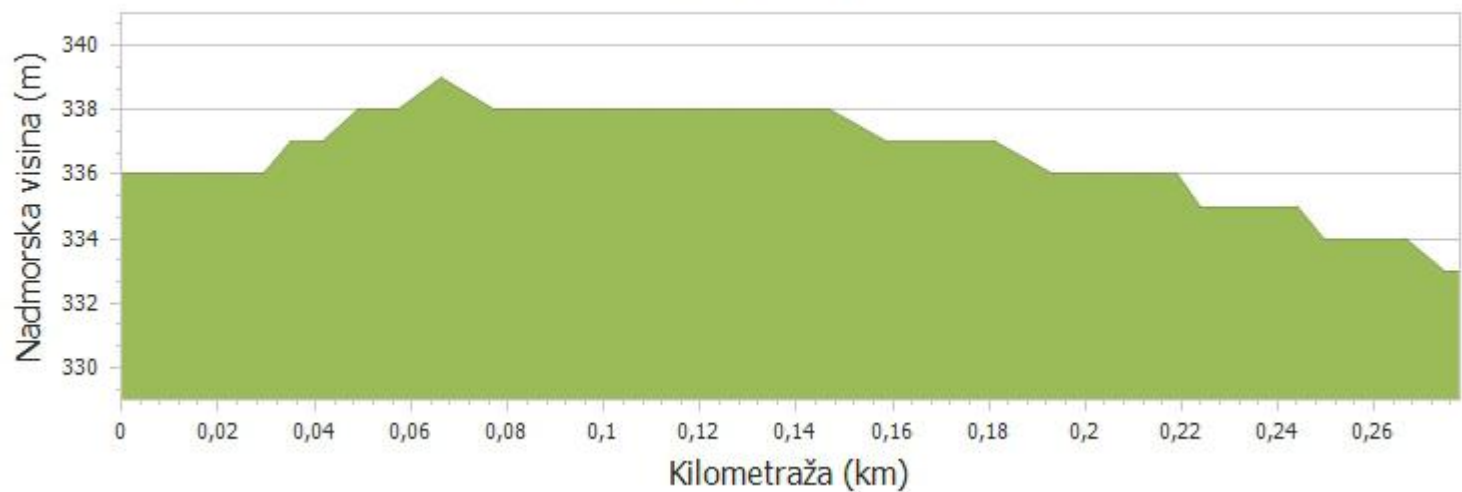
<b>Prosječna visina - GPS (m):</b>	337,07
------------------------------------	--------



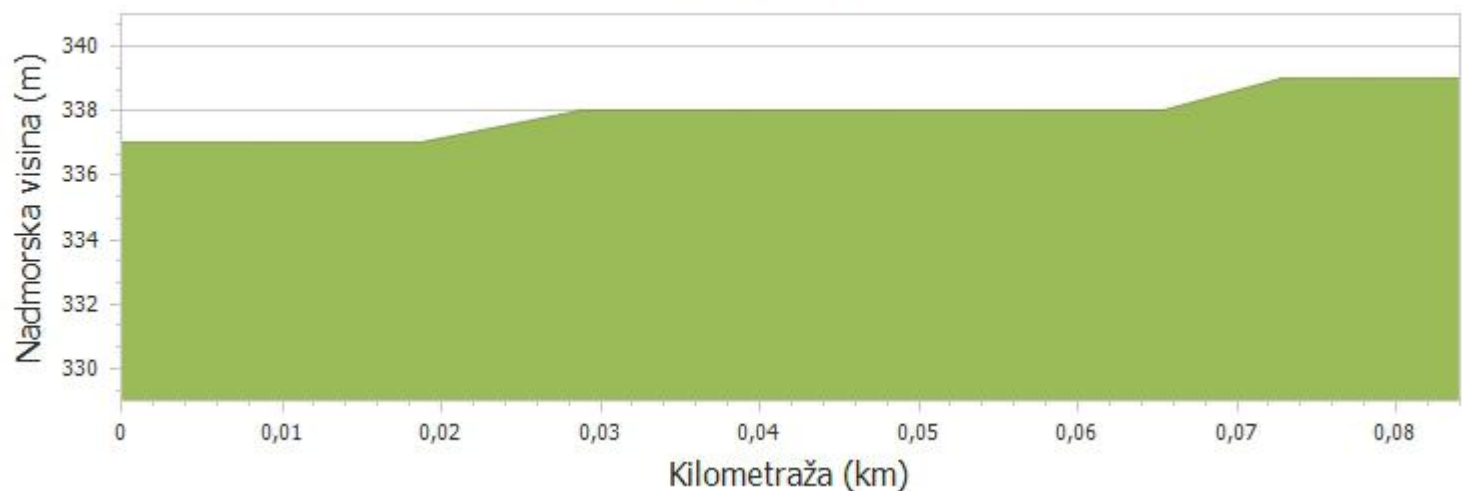
NC-JOS-0105 - 001



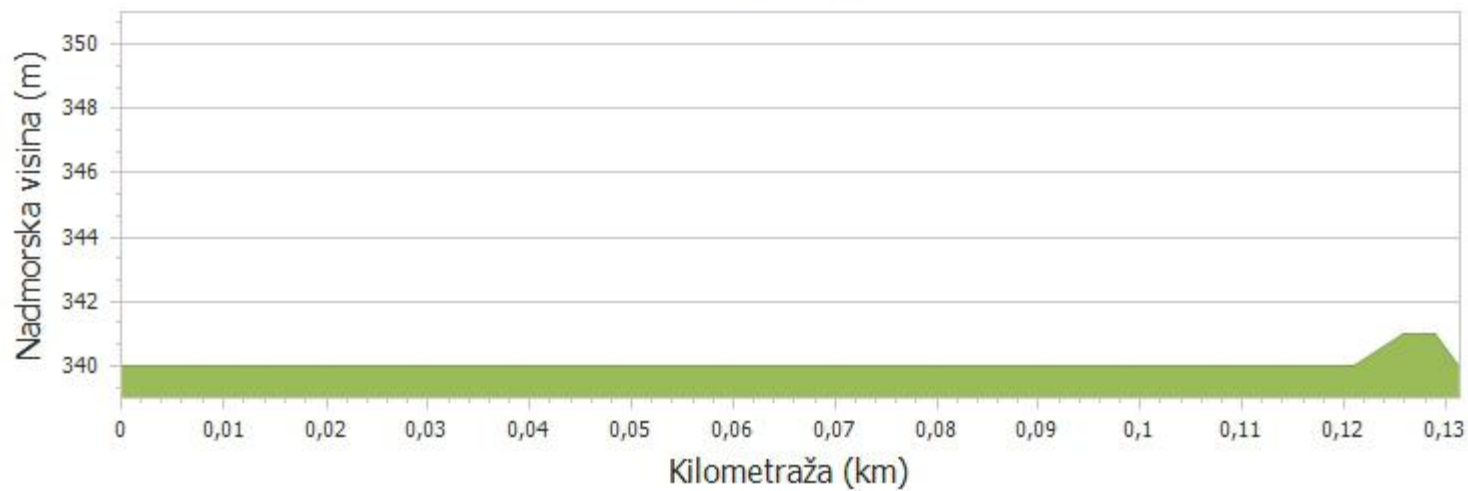
NC-JOS-0105 - P01



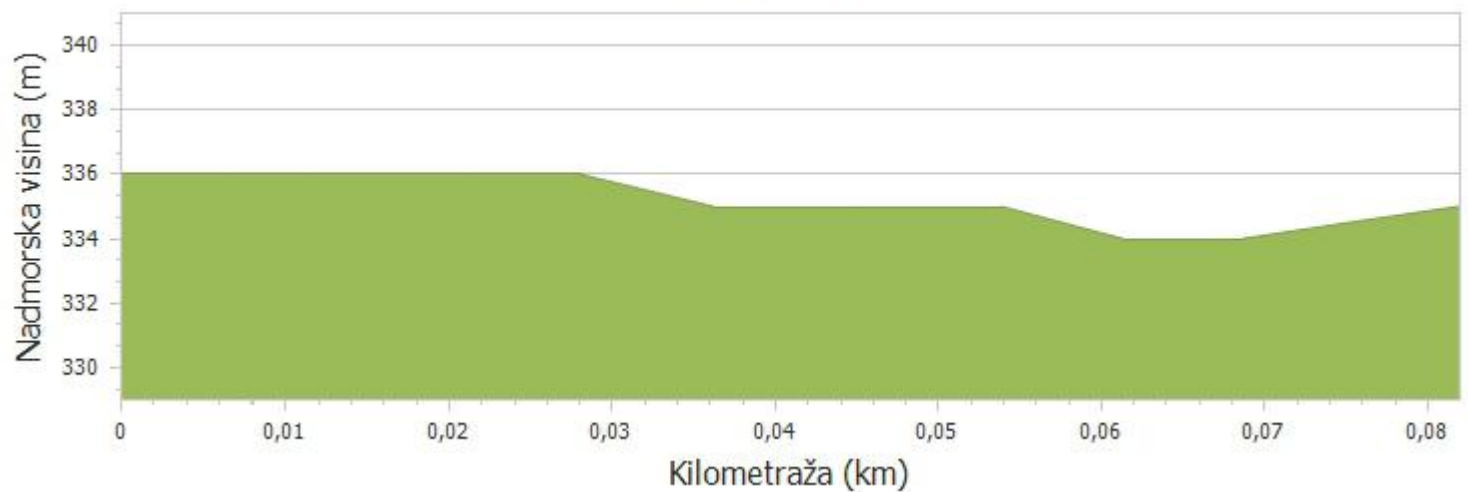
NC-JOS-0105 - P02



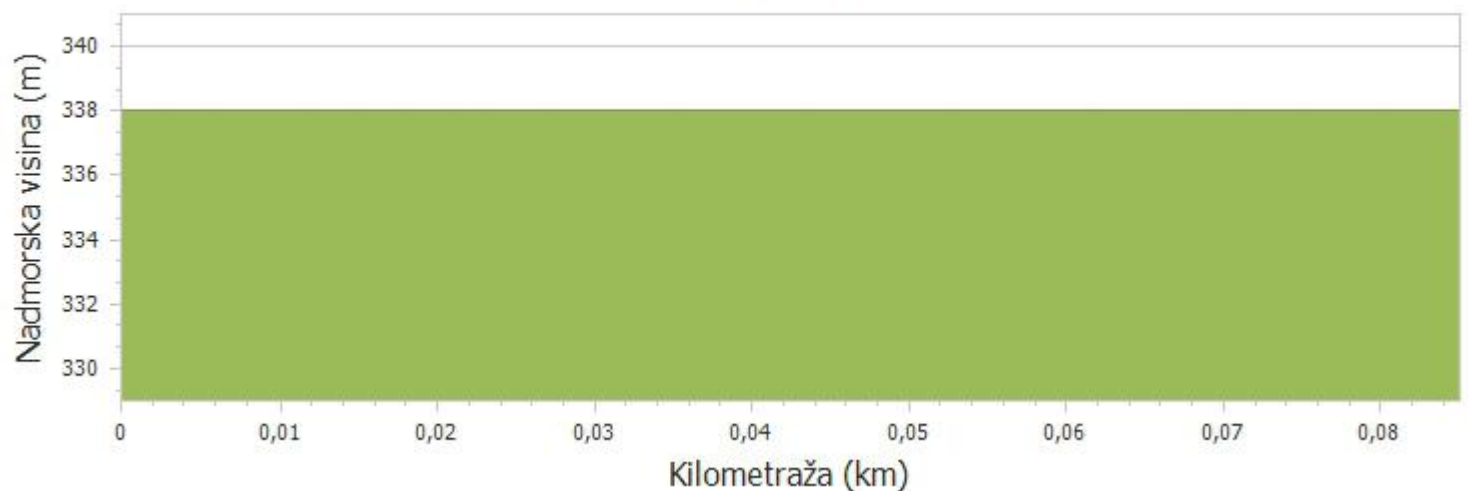
NC-JOS-0105 - P03



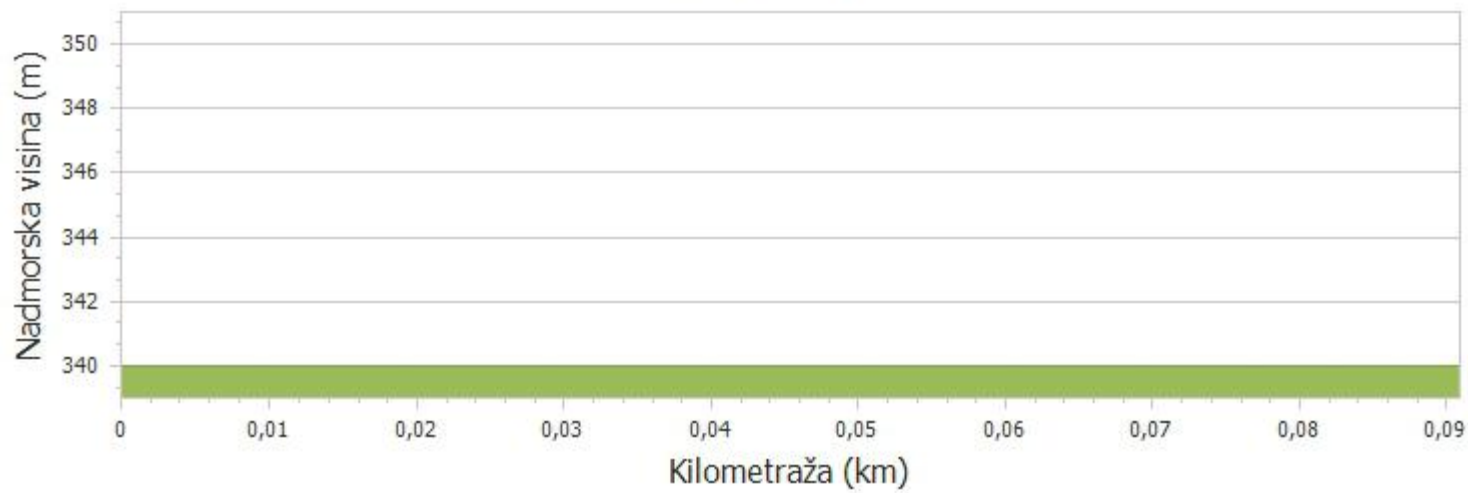
NC-JOS-0105 - P04



NC-JOS-0105 - P05



NC-JOS-0105 - P06

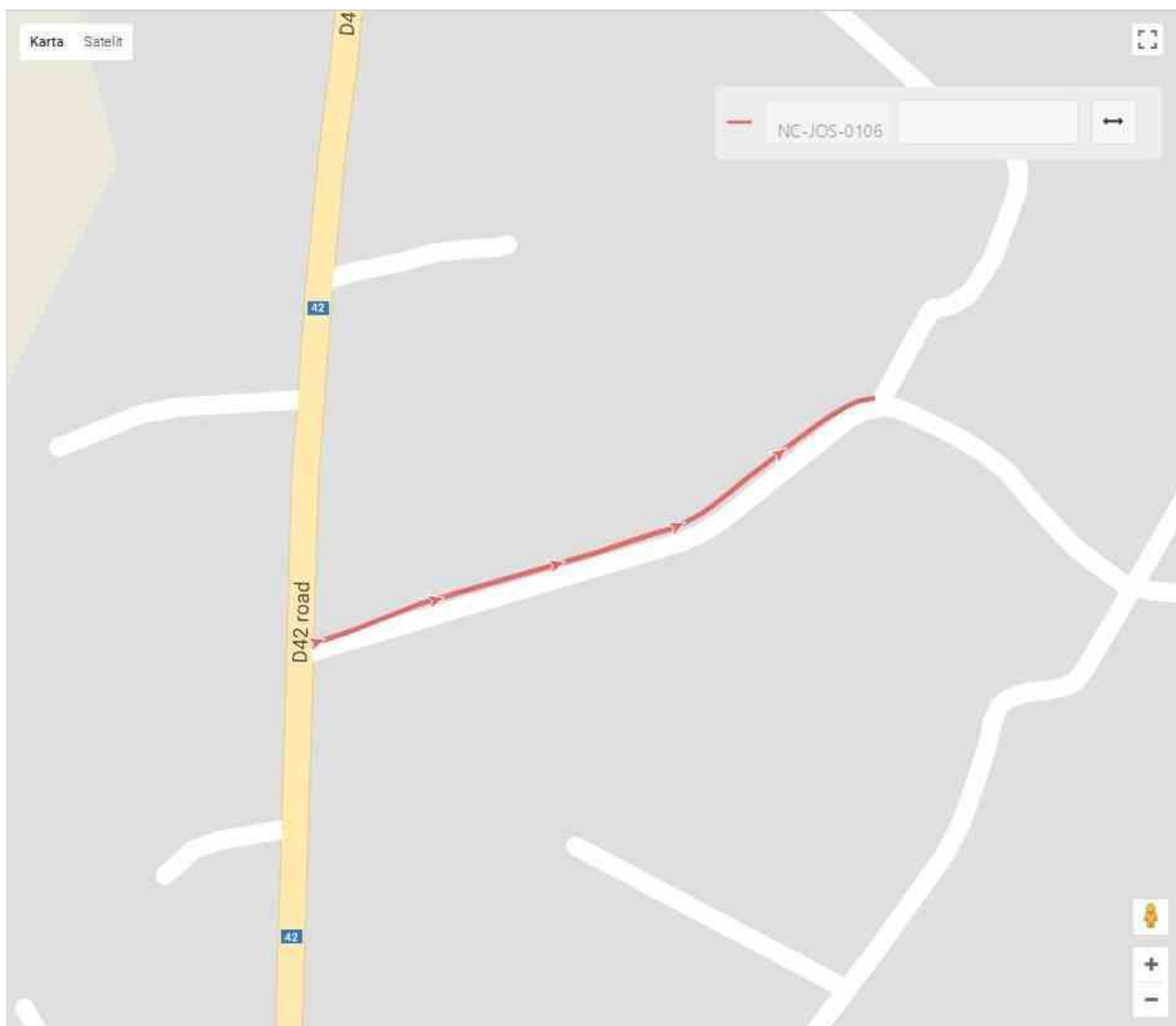


<b>Naziv:</b>	Odvojak Lager 1
<b>Broj/oznaka ceste:</b>	NC-JOS-0106
<b>Kategorija ceste:</b>	Nerazvrstana

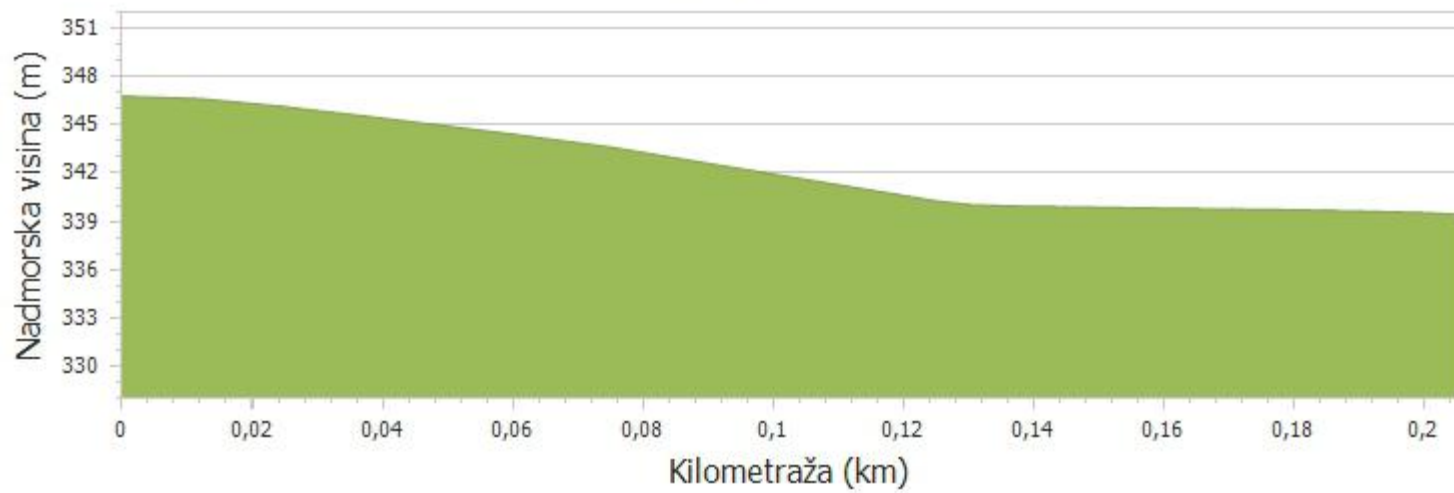
<b>Županija:</b>	KARLOVAČKA
<b>Lokalna samouprava:</b>	Općina Josipdol
<b>Mjesni odbor:</b>	Josipdol
<b>Naselje:</b>	Josipdol
<b>Ulica/ulice:</b>	
<b>Mjesto pripravnosti:</b>	

<b>Duljina ceste - službeno:</b>	0,097
<b>Duljina ceste - GPS (km):</b>	0,205

<b>Prosječna visina - GPS (m):</b>	342,37
------------------------------------	--------



NC-JOS-0106 - 001

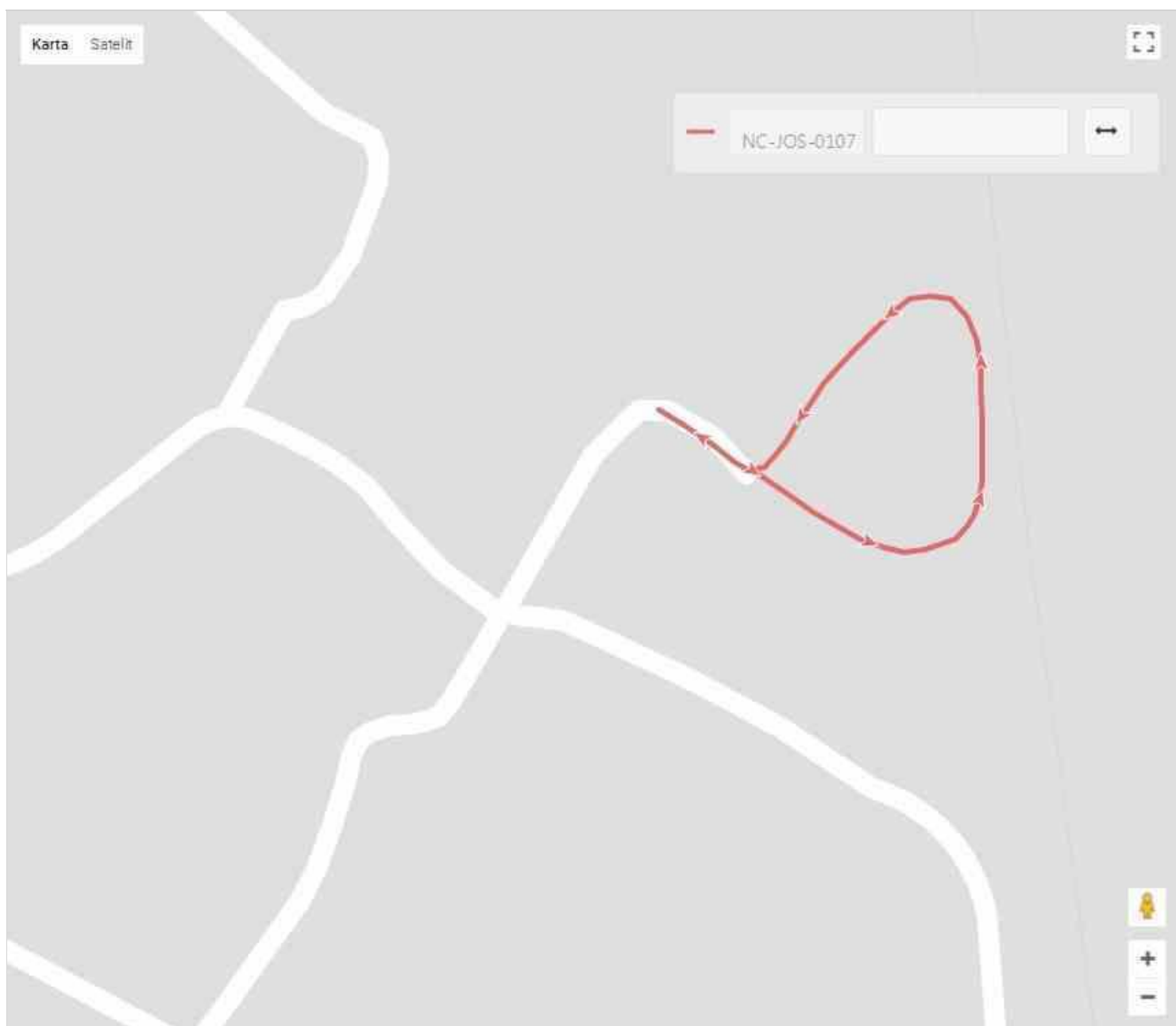


<b>Naziv:</b>	Odvojak Lager 2
<b>Broj/oznaka ceste:</b>	NC-JOS-0107
<b>Kategorija ceste:</b>	Nerazvrstana

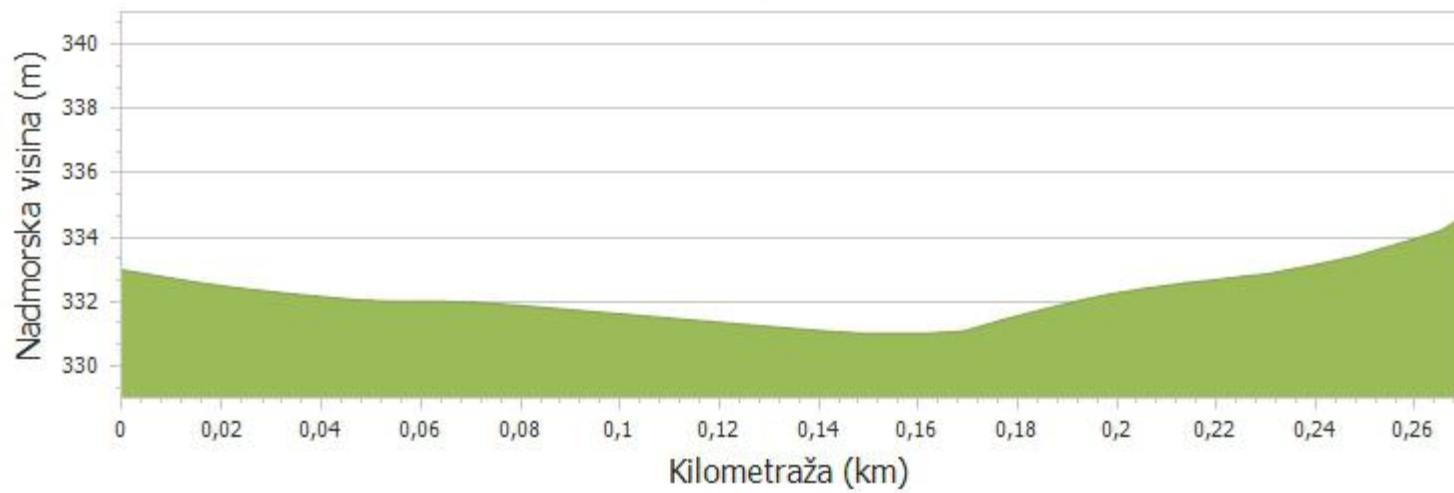
<b>Županija:</b>	KARLOVAČKA
<b>Lokalna samouprava:</b>	Općina Josipdol
<b>Mjesni odbor:</b>	Josipdol
<b>Naselje:</b>	Josipdol
<b>Ulica/ulice:</b>	
<b>Mjesto pripravnosti:</b>	

<b>Duljina ceste - službeno:</b>	0,279
<b>Duljina ceste - GPS (km):</b>	0,269

<b>Prosječna visina - GPS (m):</b>	332,11
------------------------------------	--------



NC-JOS-0107 - 001

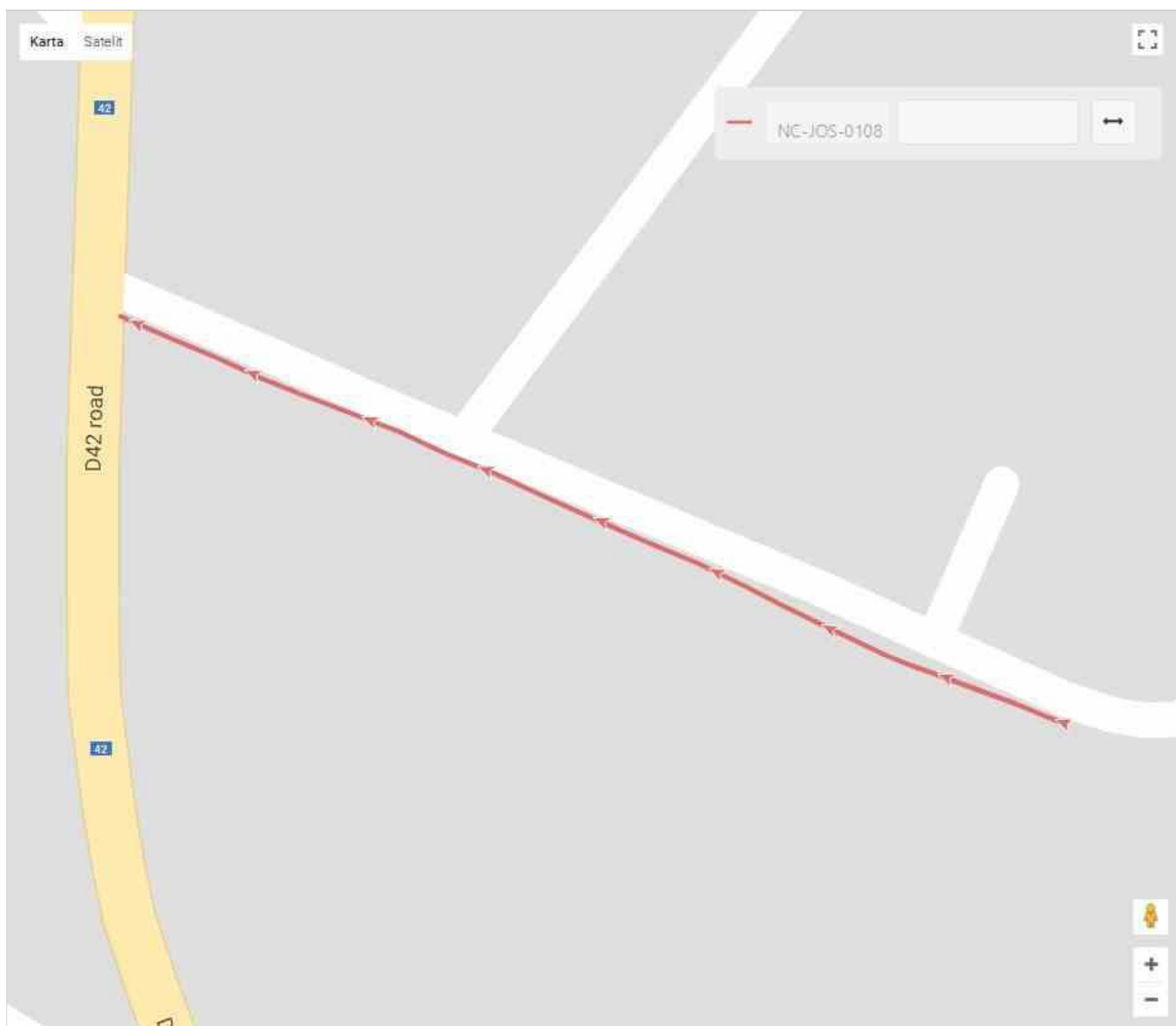


<b>Naziv:</b>	Odvojak Lager 3
<b>Broj/oznaka ceste:</b>	NC-JOS-0108
<b>Kategorija ceste:</b>	Nerazvrstana

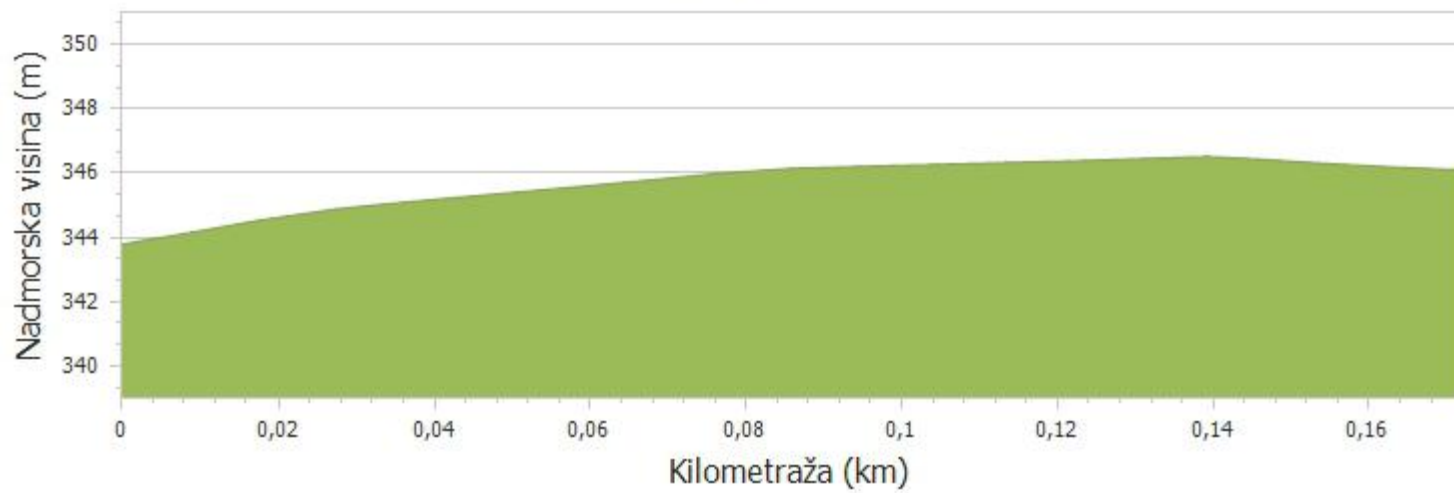
<b>Županija:</b>	KARLOVAČKA
<b>Lokalna samouprava:</b>	Općina Josipdol
<b>Mjesni odbor:</b>	Josipdol
<b>Naselje:</b>	Josipdol
<b>Ulica/ulice:</b>	
<b>Mjesto pripravnosti:</b>	

<b>Duljina ceste - službeno:</b>	0,091
<b>Duljina ceste - GPS (km):</b>	0,172

<b>Prosječna visina - GPS (m):</b>	345,73
------------------------------------	--------



NC-JOS-0108 - 001

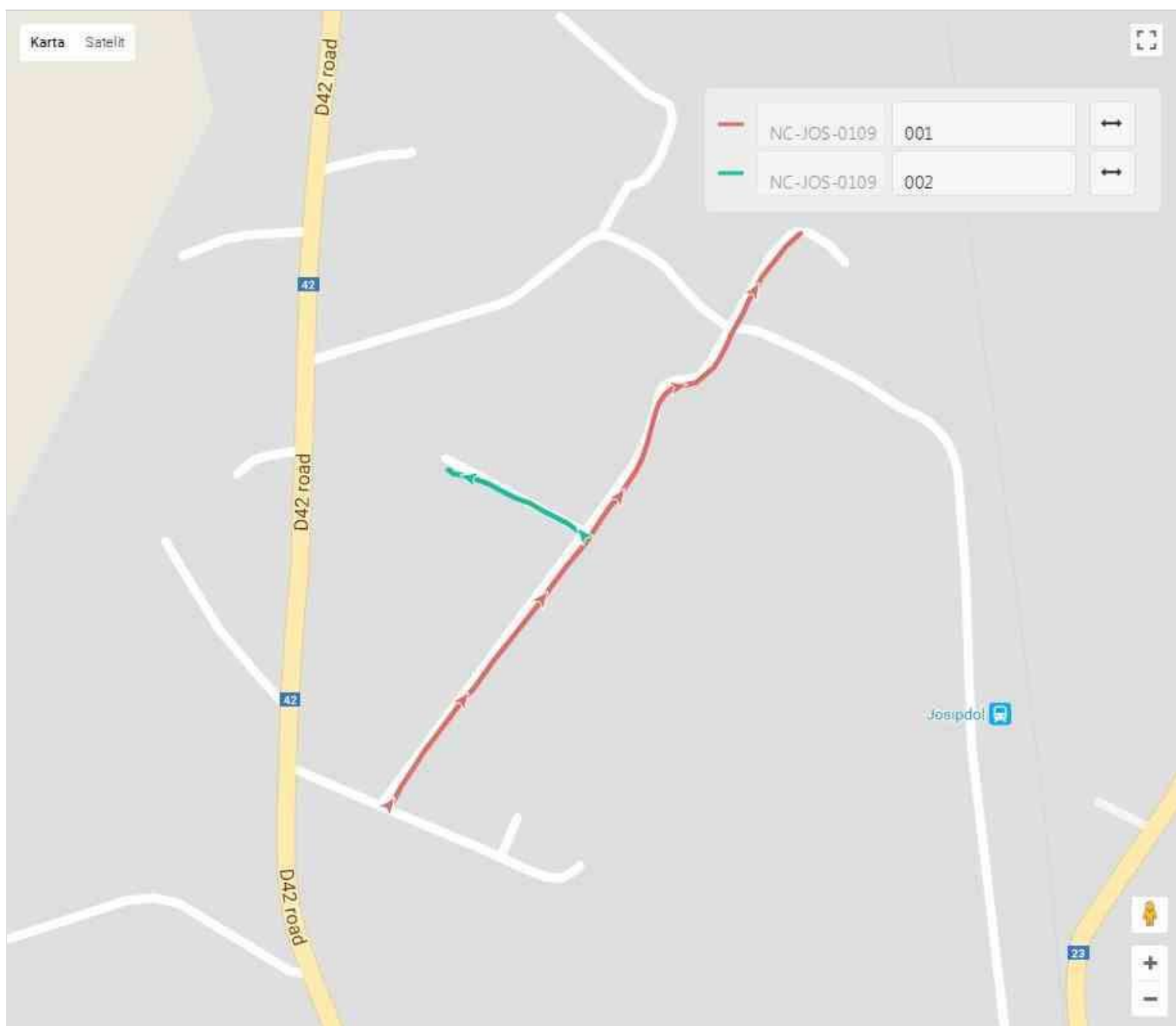


<b>Naziv:</b>	Odvojak Lager 4
<b>Broj/oznaka ceste:</b>	NC-JOS-0109
<b>Kategorija ceste:</b>	Nerazvrstana

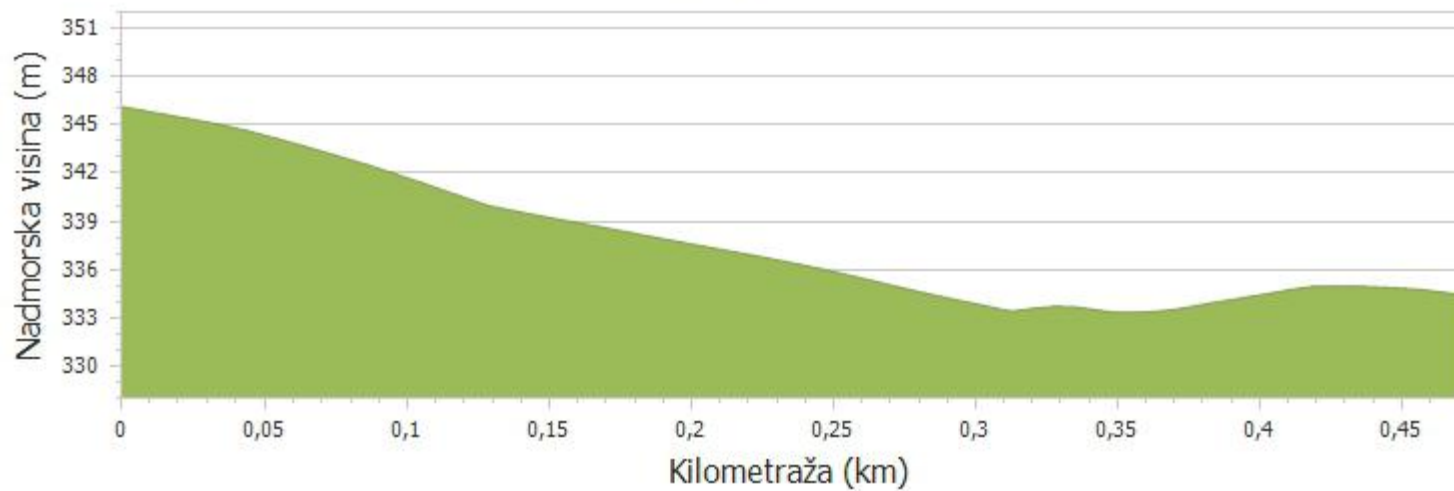
<b>Županija:</b>	KARLOVAČKA
<b>Lokalna samouprava:</b>	Općina Josipdol
<b>Mjesni odbor:</b>	Josipdol
<b>Naselje:</b>	Josipdol
<b>Ulica/ulice:</b>	
<b>Mjesto pripravnosti:</b>	

<b>Duljina ceste - službeno:</b>	0,384
<b>Duljina ceste - GPS (km):</b>	0,572

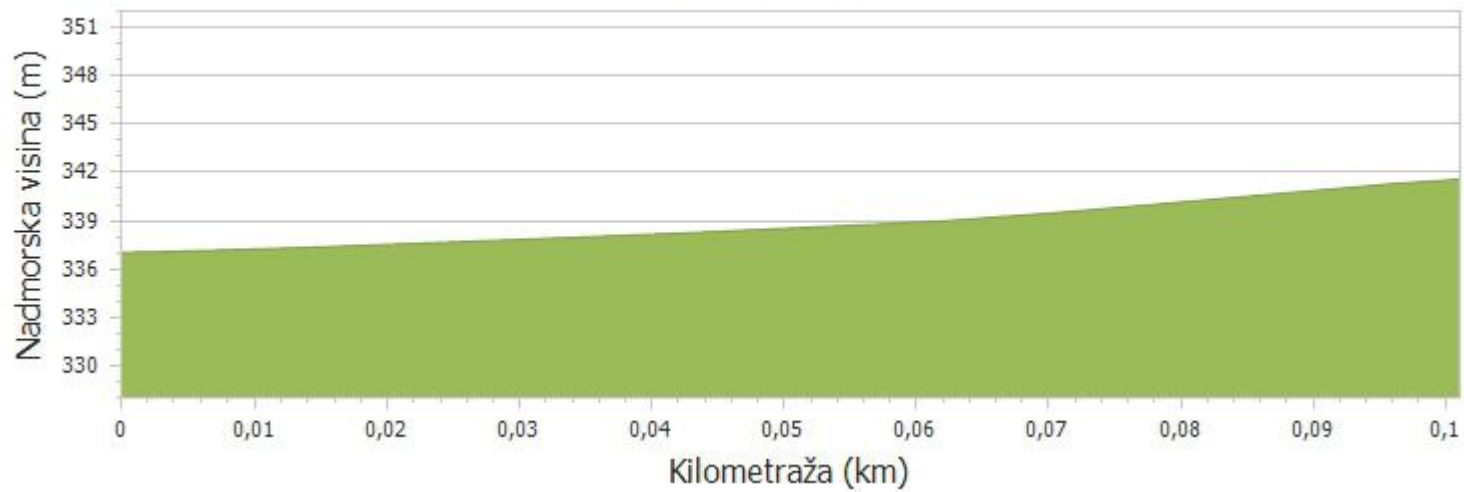
<b>Prosječna visina - GPS (m):</b>	337,92
------------------------------------	--------



NC-JOS-0109 - 001



NC-JOS-0109 - P01

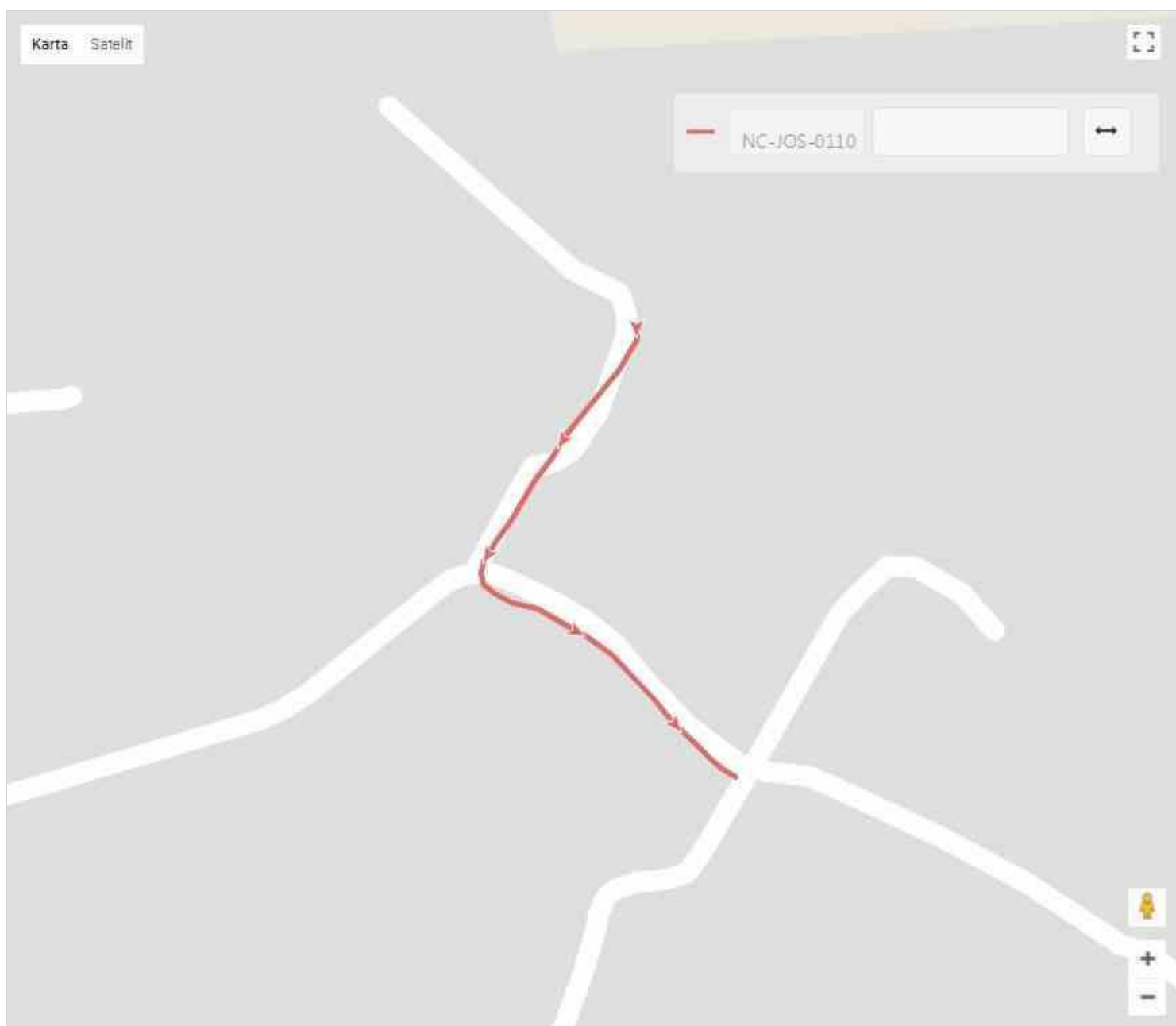


<b>Naziv:</b>	Odvojak Lager 5
<b>Broj/oznaka ceste:</b>	NC-JOS-0110
<b>Kategorija ceste:</b>	Nerazvrstana

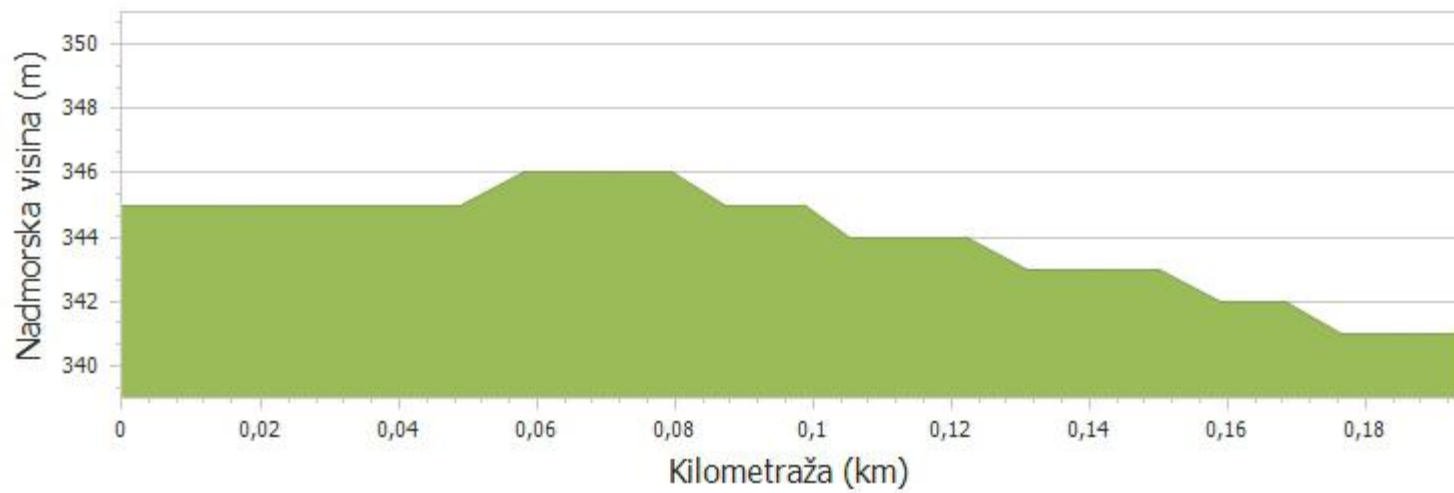
<b>Županija:</b>	KARLOVAČKA
<b>Lokalna samouprava:</b>	Općina Josipdol
<b>Mjesni odbor:</b>	Josipdol
<b>Naselje:</b>	Josipdol
<b>Ulica/ulice:</b>	
<b>Mjesto pripravnosti:</b>	

<b>Duljina ceste - službeno:</b>	0,180
<b>Duljina ceste - GPS (km):</b>	0,194

<b>Prosječna visina - GPS (m):</b>	344,03
------------------------------------	--------



NC-JOS-0110 - 001

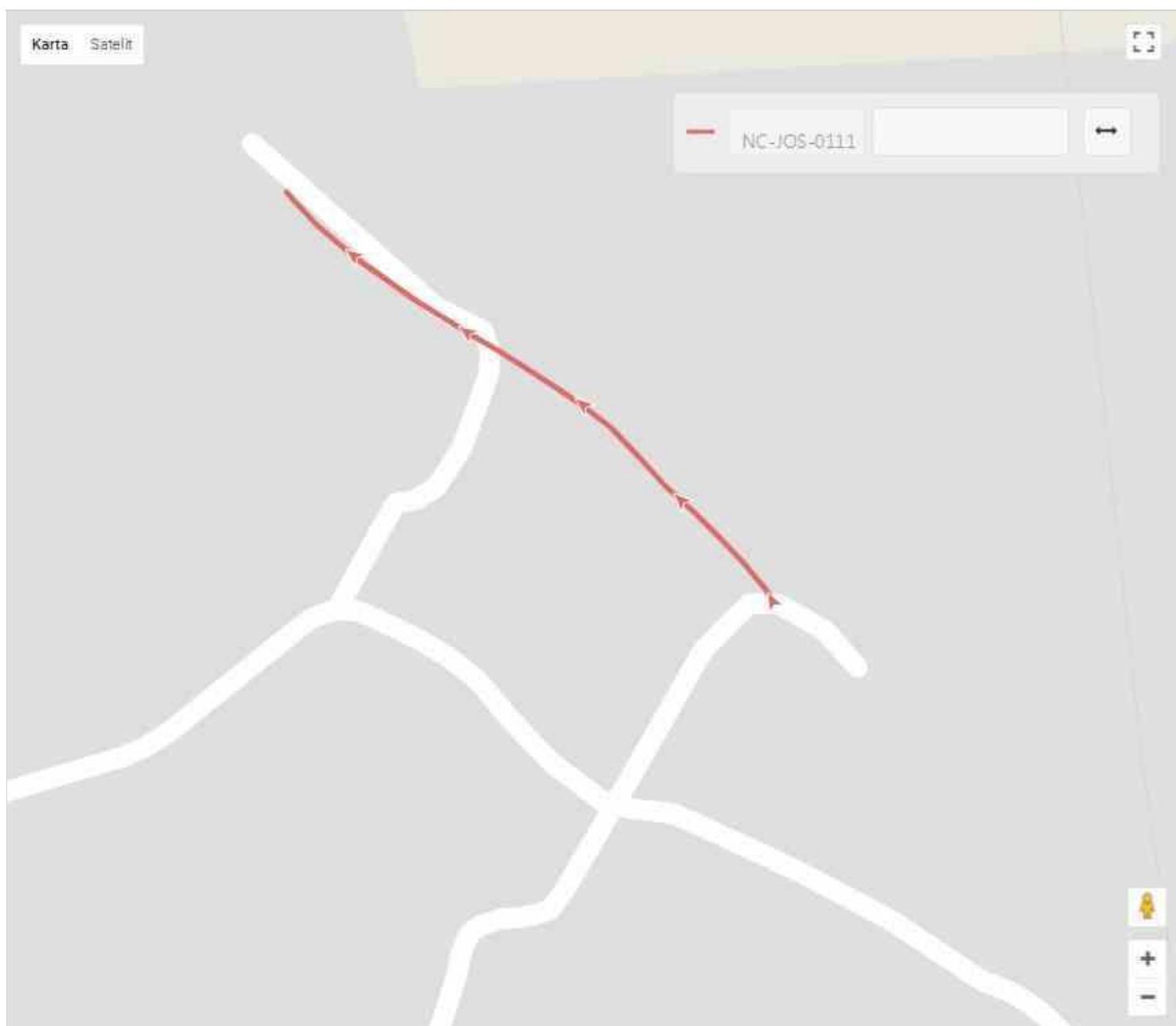


<b>Naziv:</b>	Odvojak Lager 6
<b>Broj/oznaka ceste:</b>	NC-JOS-0111
<b>Kategorija ceste:</b>	Nerazvrstana

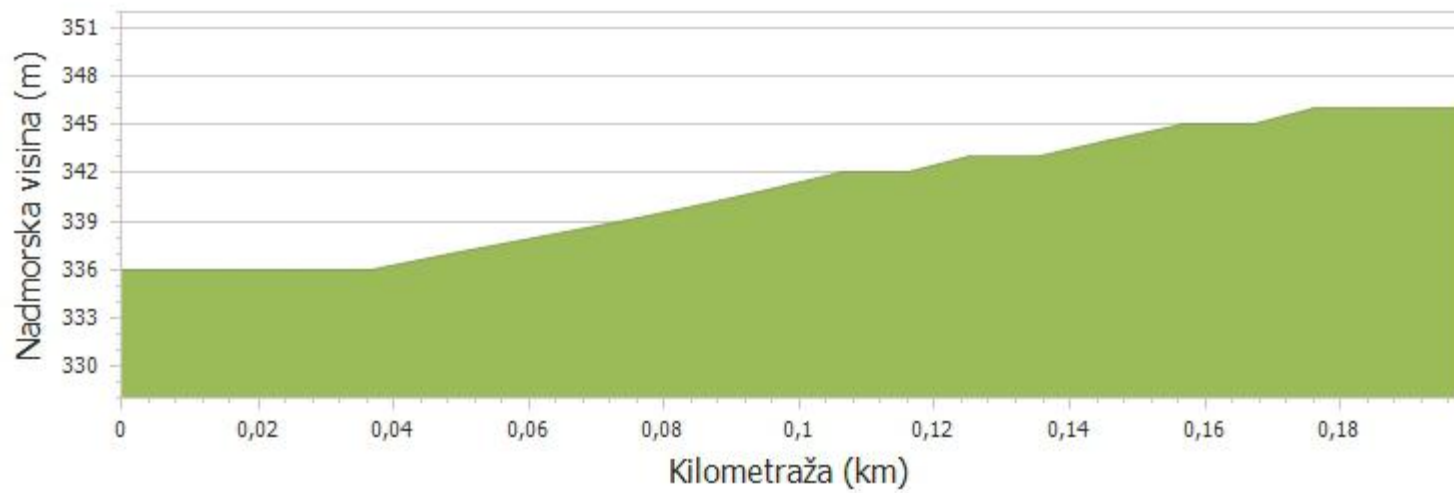
<b>Županija:</b>	KARLOVAČKA
<b>Lokalna samouprava:</b>	Općina Josipdol
<b>Mjesni odbor:</b>	Josipdol
<b>Naselje:</b>	Josipdol
<b>Ulica/ulice:</b>	
<b>Mjesto pripravnosti:</b>	

<b>Duljina ceste - službeno:</b>	0,135
<b>Duljina ceste - GPS (km):</b>	0,198

<b>Prosječna visina - GPS (m):</b>	340,83
------------------------------------	--------



NC-JOS-0111 - 001

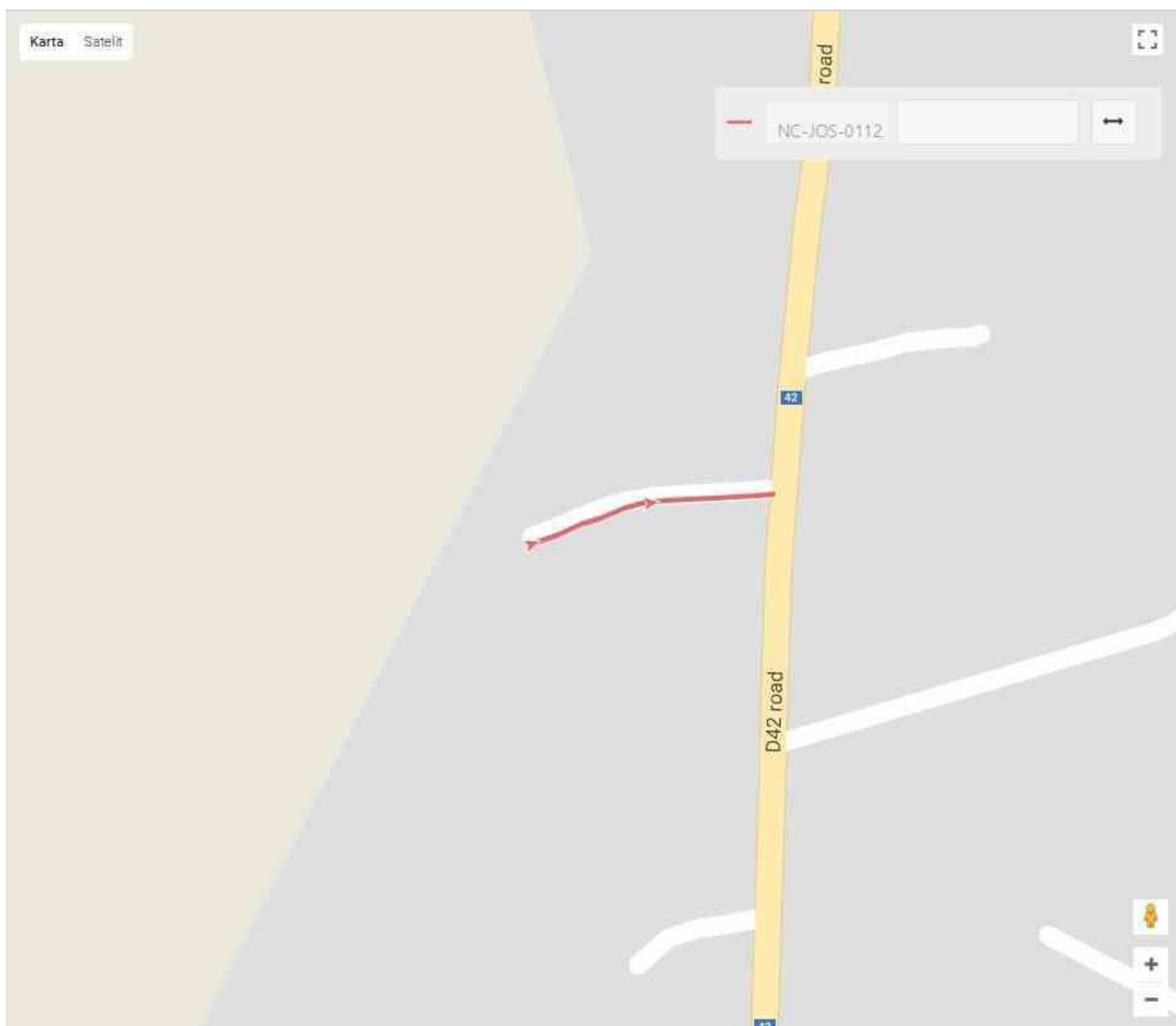


<b>Naziv:</b>	Odvojak Siča 1 - Neno Keser
<b>Broj/oznaka ceste:</b>	NC-JOS-0112
<b>Kategorija ceste:</b>	Nerazvrstana

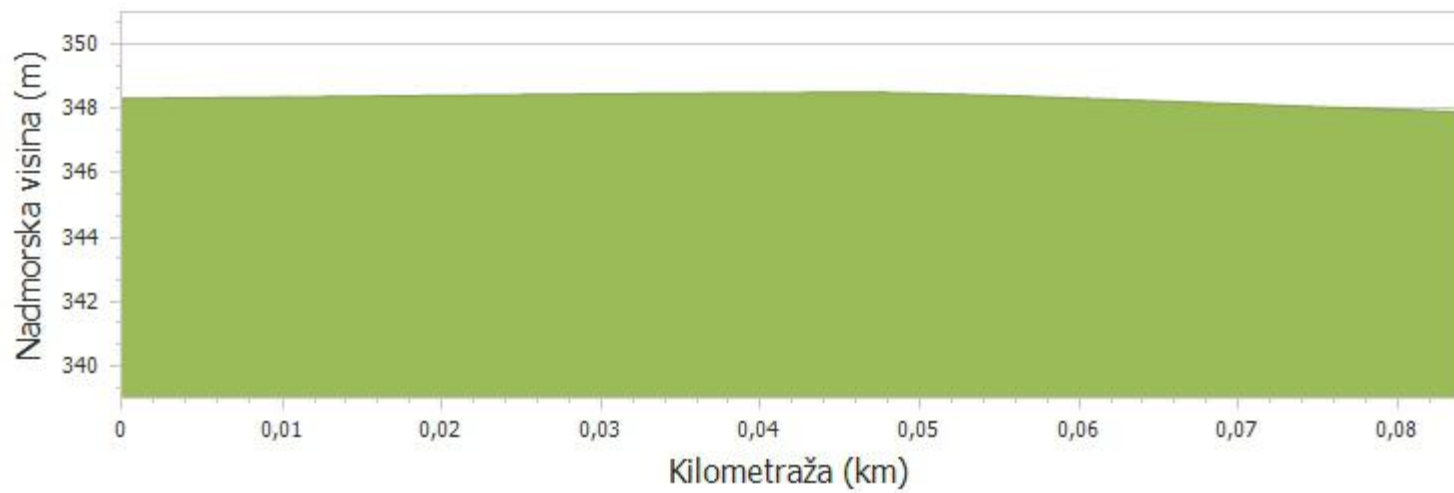
<b>Županija:</b>	KARLOVAČKA
<b>Lokalna samouprava:</b>	Općina Josipdol
<b>Mjesni odbor:</b>	Josipdol
<b>Naselje:</b>	Josipdol
<b>Ulica/ulice:</b>	
<b>Mjesto pripravnosti:</b>	

<b>Duljina ceste - službeno:</b>	0,060
<b>Duljina ceste - GPS (km):</b>	0,084

<b>Prosječna visina - GPS (m):</b>	348,33
------------------------------------	--------



NC-JOS-0112 - 001

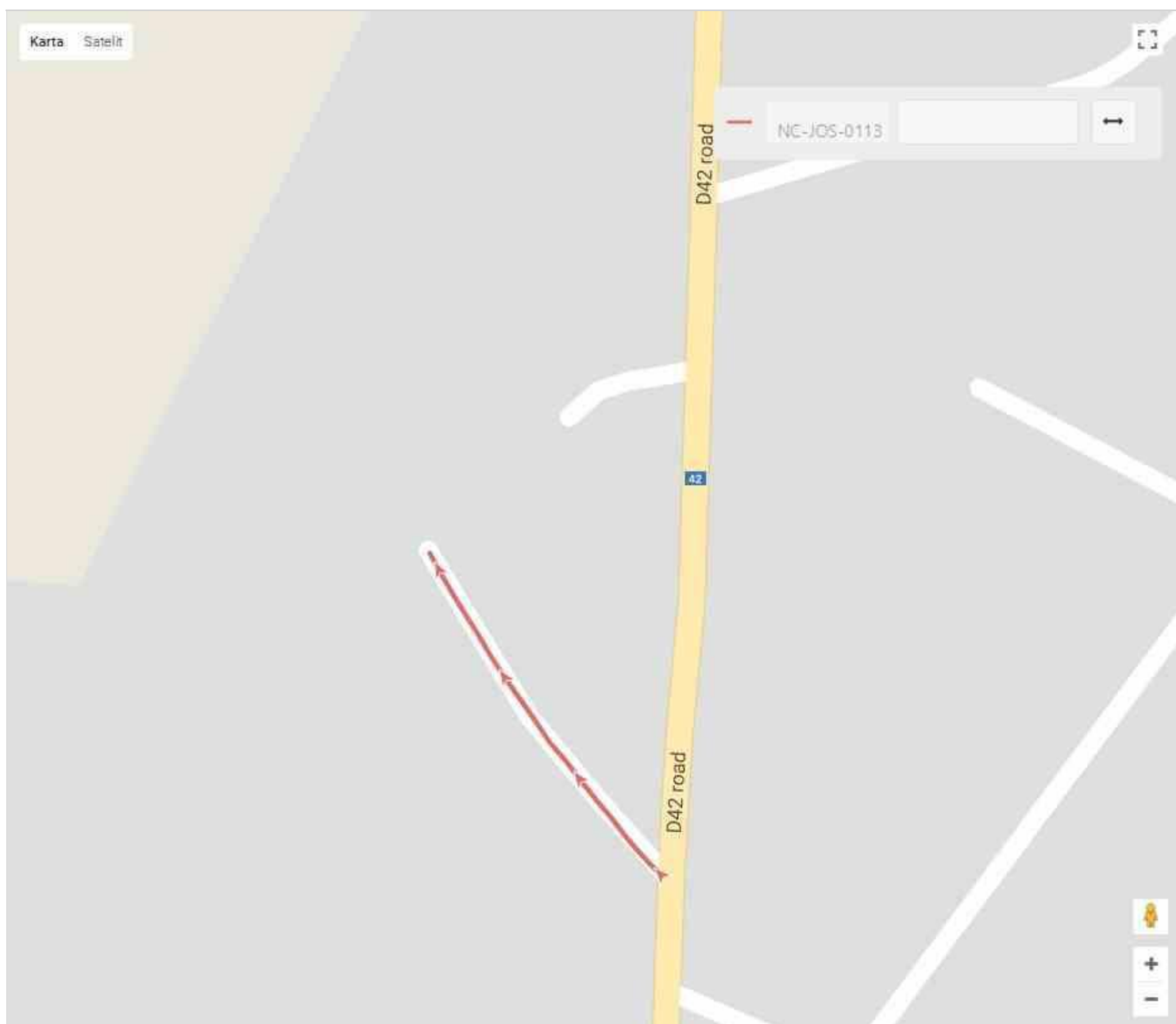


<b>Naziv:</b>	Odvojak Siča 2 - Zdravko Turkalj - Golub
<b>Broj/oznaka ceste:</b>	NC-JOS-0113
<b>Kategorija ceste:</b>	Nerazvrstana

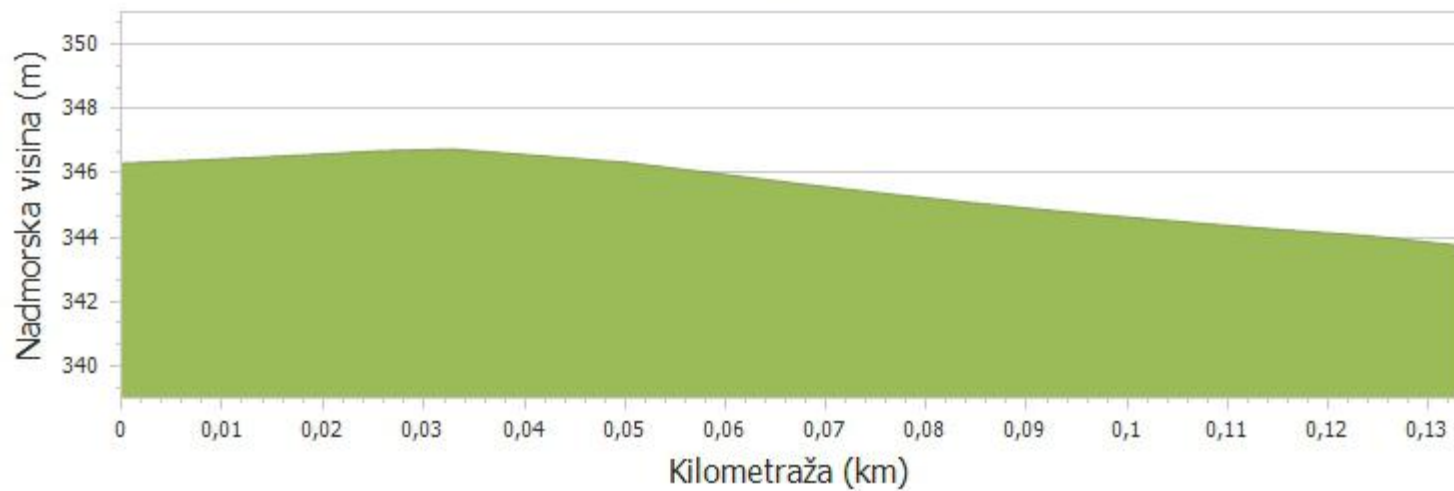
<b>Županija:</b>	KARLOVAČKA
<b>Lokalna samouprava:</b>	Općina Josipdol
<b>Mjesni odbor:</b>	Josipdol
<b>Naselje:</b>	Josipdol
<b>Ulica/ulice:</b>	
<b>Mjesto pripravnosti:</b>	

<b>Duljina ceste - službeno:</b>	0,150
<b>Duljina ceste - GPS (km):</b>	0,133

<b>Prosječna visina - GPS (m):</b>	345,53
------------------------------------	--------



NC-JOS-0113 - 001

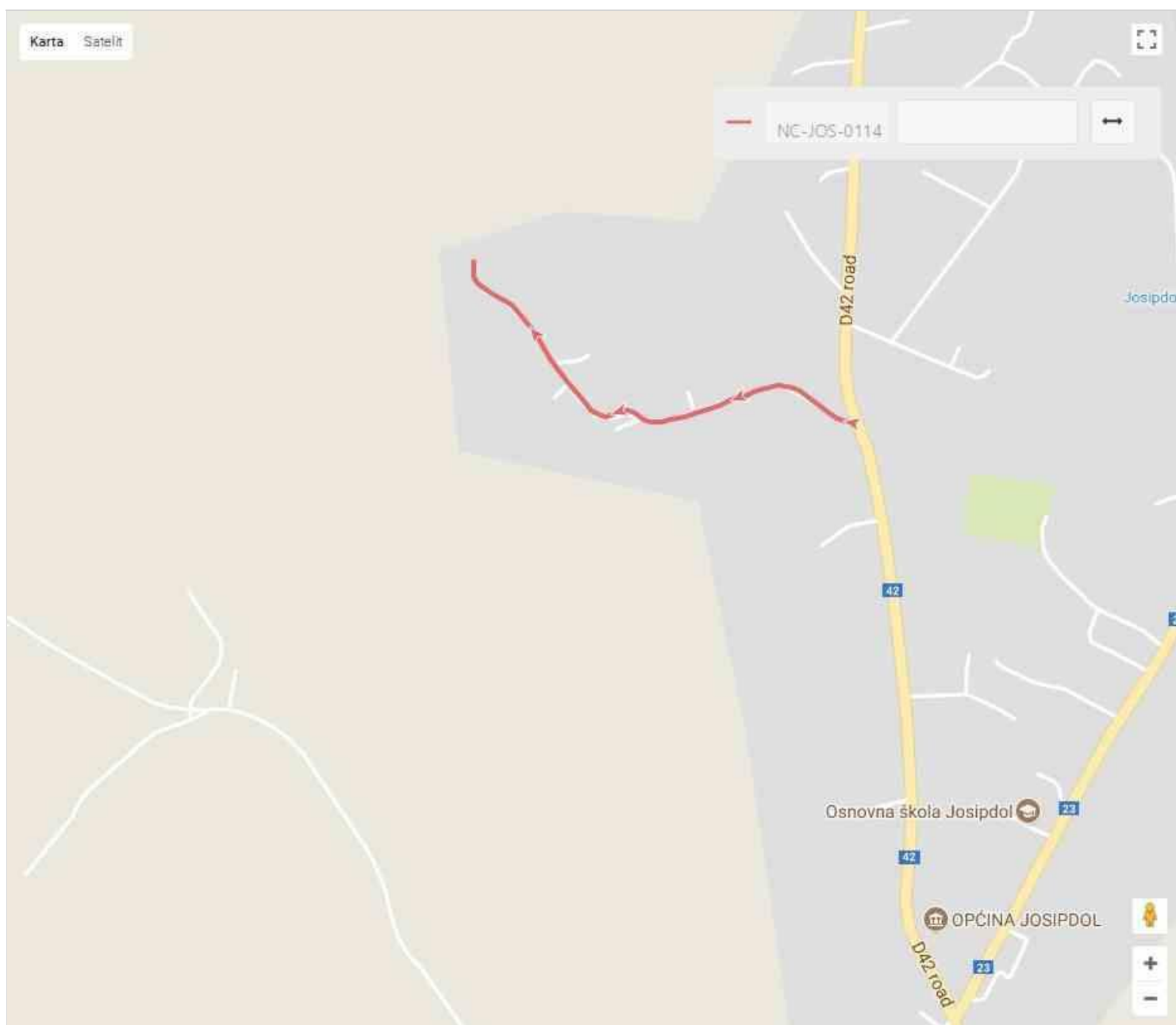


<b>Naziv:</b>	Odvojak Turkalji - Tolušić
<b>Broj/oznaka ceste:</b>	NC-JOS-0114
<b>Kategorija ceste:</b>	Nerazvrstana

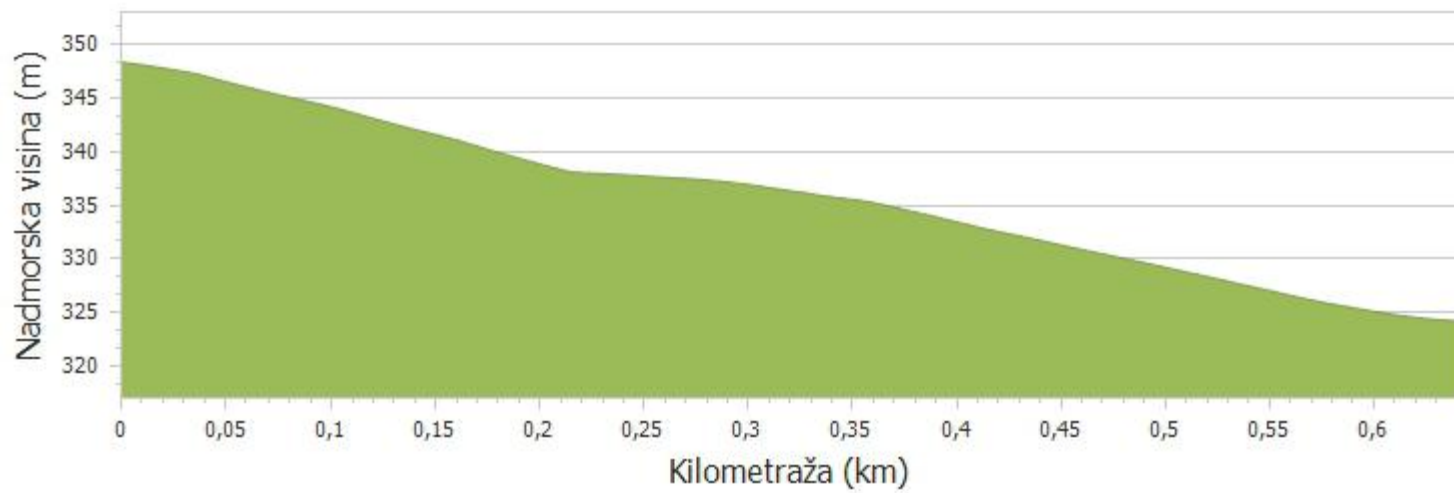
<b>Županija:</b>	KARLOVAČKA
<b>Lokalna samouprava:</b>	Općina Josipdol
<b>Mjesni odbor:</b>	Josipdol
<b>Naselje:</b>	Josipdol
<b>Ulica/ulice:</b>	
<b>Mjesto pripravnosti:</b>	

<b>Duljina ceste - službeno:</b>	0,512
<b>Duljina ceste - GPS (km):</b>	0,642

<b>Prosječna visina - GPS (m):</b>	335,80
------------------------------------	--------



NC-JOS-0114 - 001

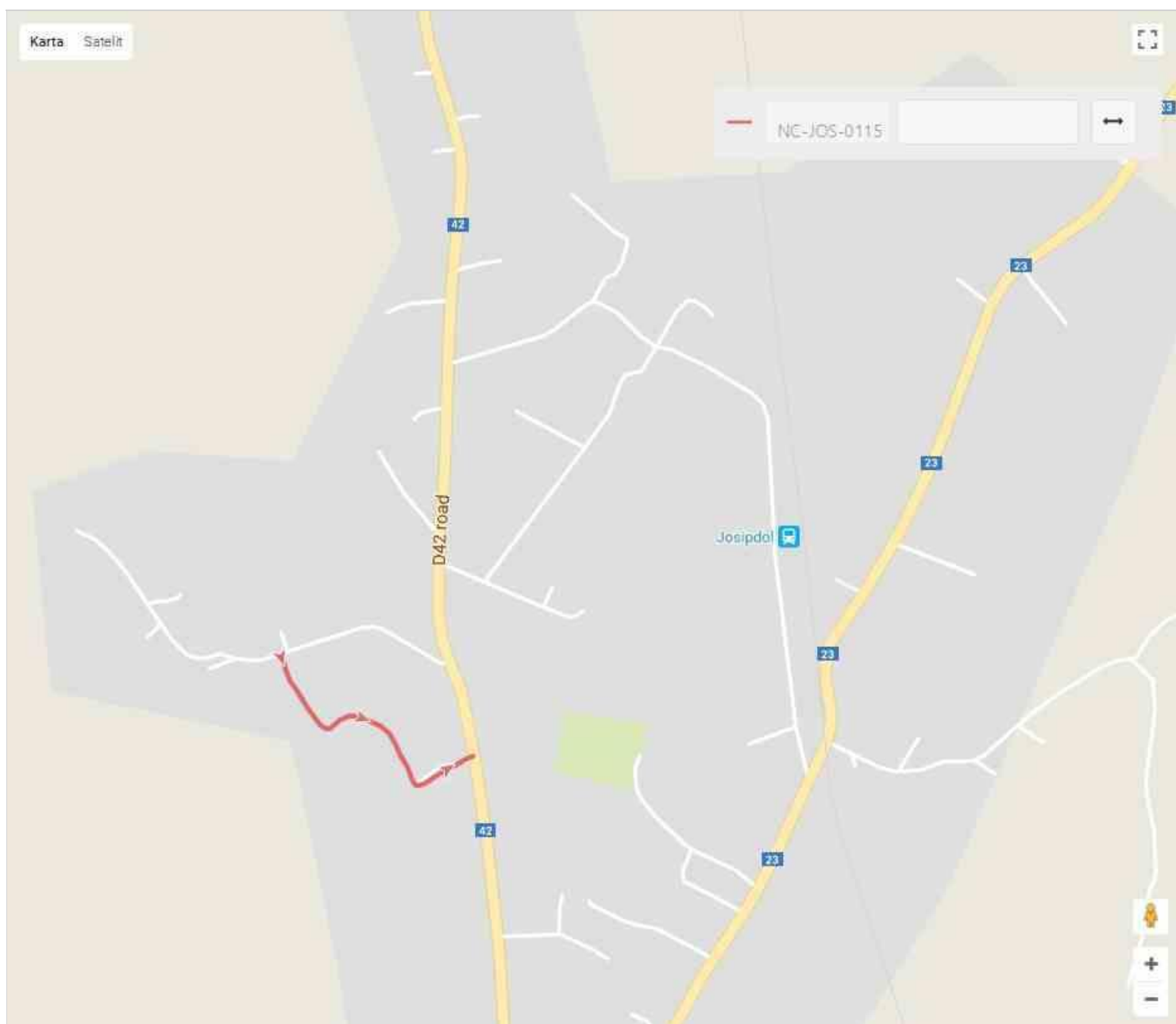


<b>Naziv:</b>	Zagorska ulica
<b>Broj/oznaka ceste:</b>	NC-JOS-0115
<b>Kategorija ceste:</b>	Nerazvrstana

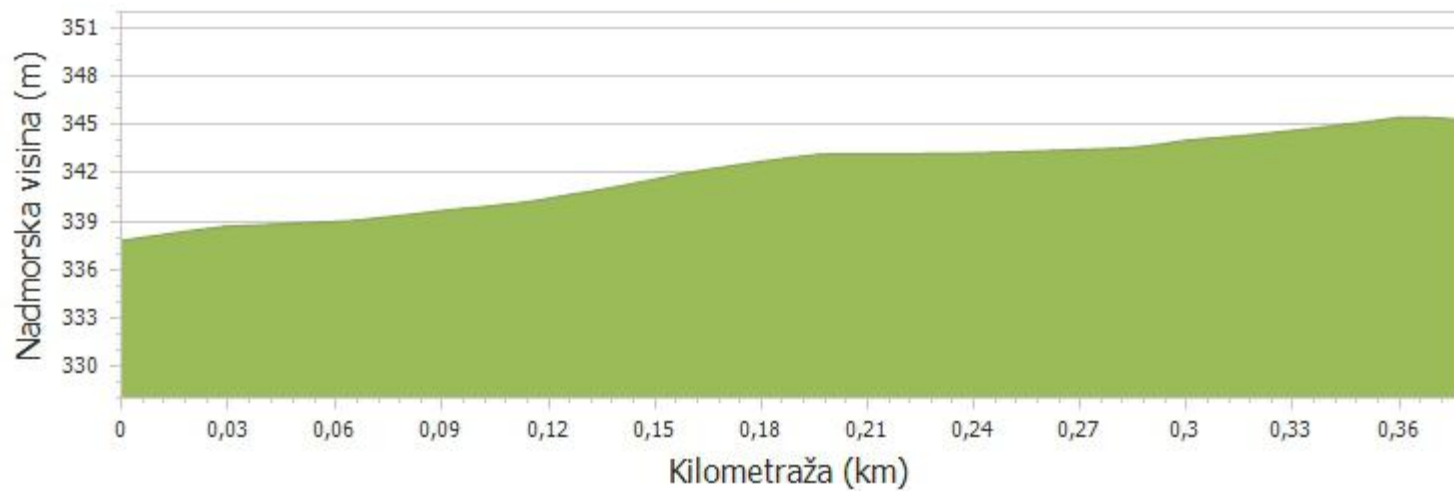
<b>Županija:</b>	KARLOVAČKA
<b>Lokalna samouprava:</b>	Općina Josipdol
<b>Mjesni odbor:</b>	Josipdol
<b>Naselje:</b>	Josipdol
<b>Ulica/ulice:</b>	
<b>Mjesto pripravnosti:</b>	

<b>Duljina ceste - službeno:</b>	0,373
<b>Duljina ceste - GPS (km):</b>	0,377

<b>Prosječna visina - GPS (m):</b>	341,99
------------------------------------	--------



NC-JOS-0115 - 001

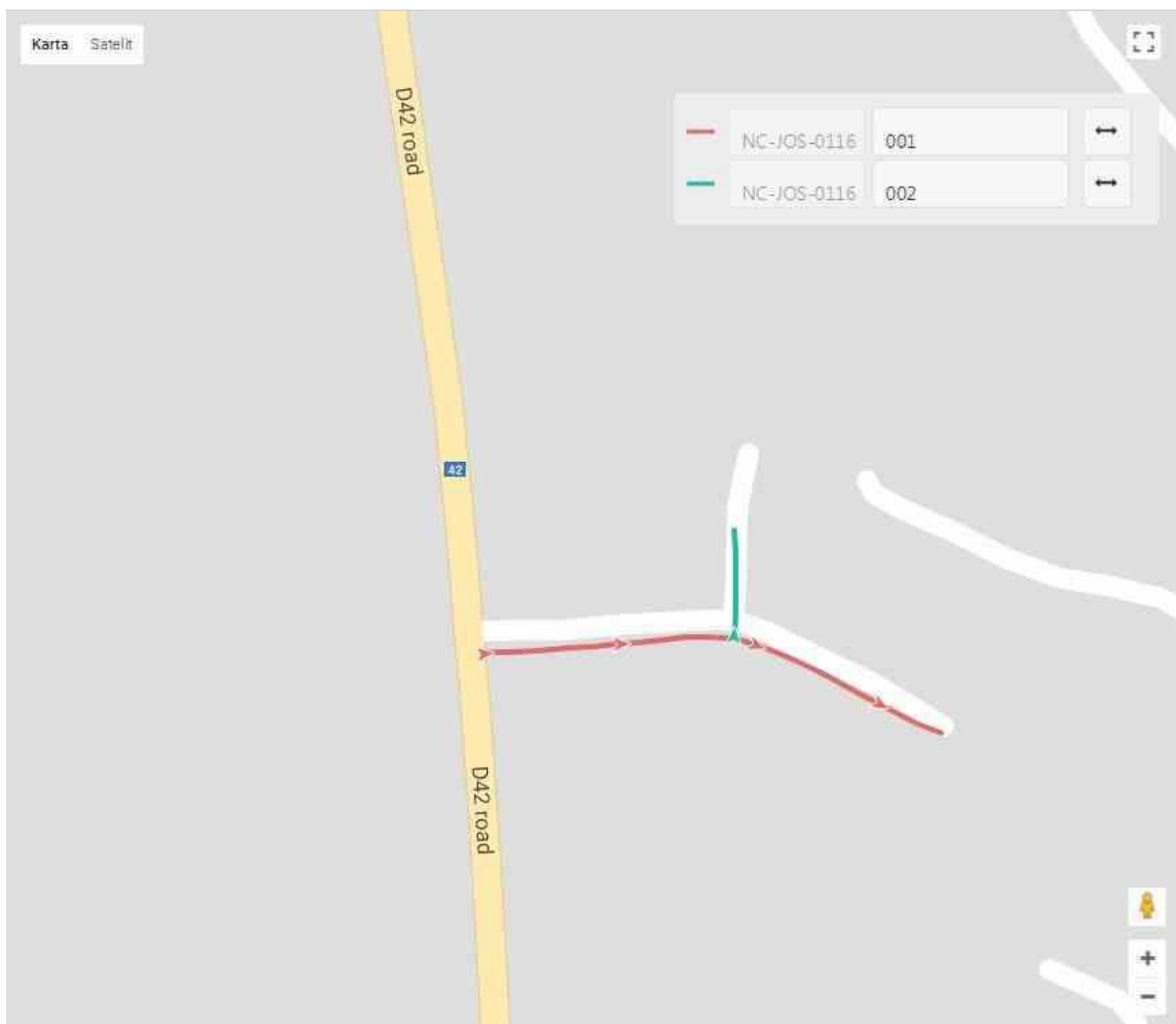


<b>Naziv:</b>	D42 - odvojak
<b>Broj/oznaka ceste:</b>	NC-JOS-0116
<b>Kategorija ceste:</b>	Nerazvrstana

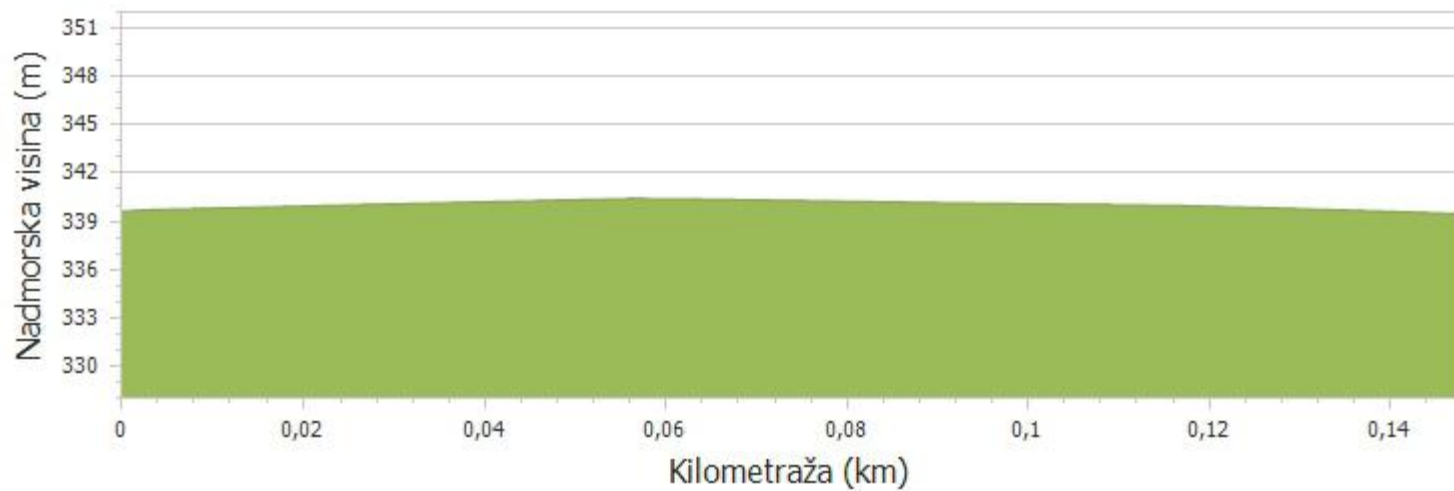
<b>Županija:</b>	KARLOVAČKA
<b>Lokalna samouprava:</b>	Općina Josipdol
<b>Mjesni odbor:</b>	Josipdol
<b>Naselje:</b>	Josipdol
<b>Ulica/ulice:</b>	
<b>Mjesto pripravnosti:</b>	

<b>Duljina ceste - službeno:</b>	0,184
<b>Duljina ceste - GPS (km):</b>	0,181

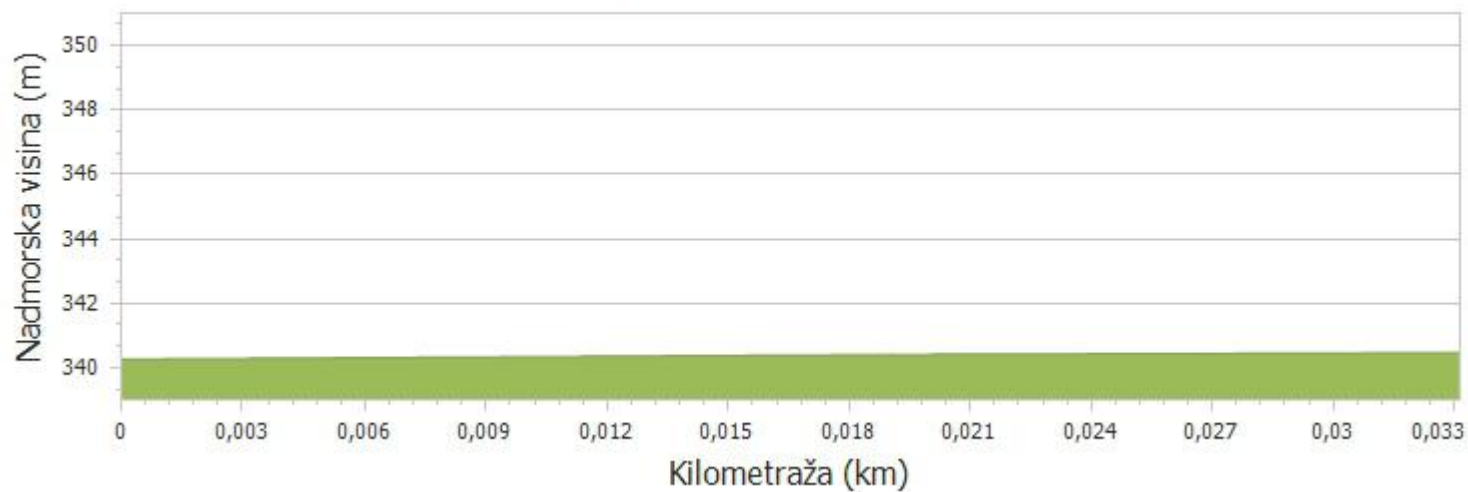
<b>Prosječna visina - GPS (m):</b>	340,09
------------------------------------	--------



NC-JOS-0116 - 001



NC-JOS-0116 - P01

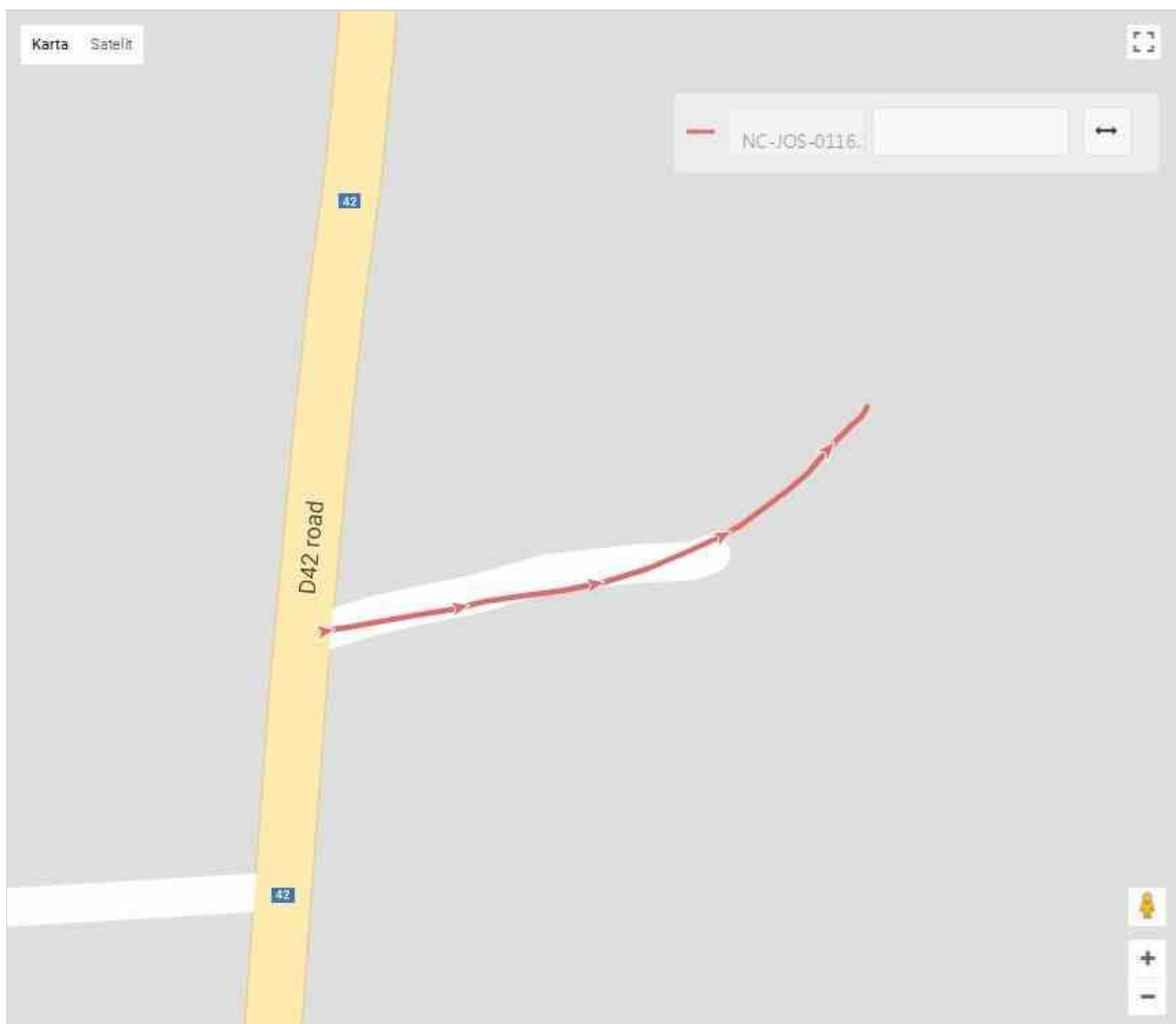


<b>Naziv:</b>	D42 - odvojak II
<b>Broj/oznaka ceste:</b>	NC-JOS-0116.1
<b>Kategorija ceste:</b>	Nerazvrstana

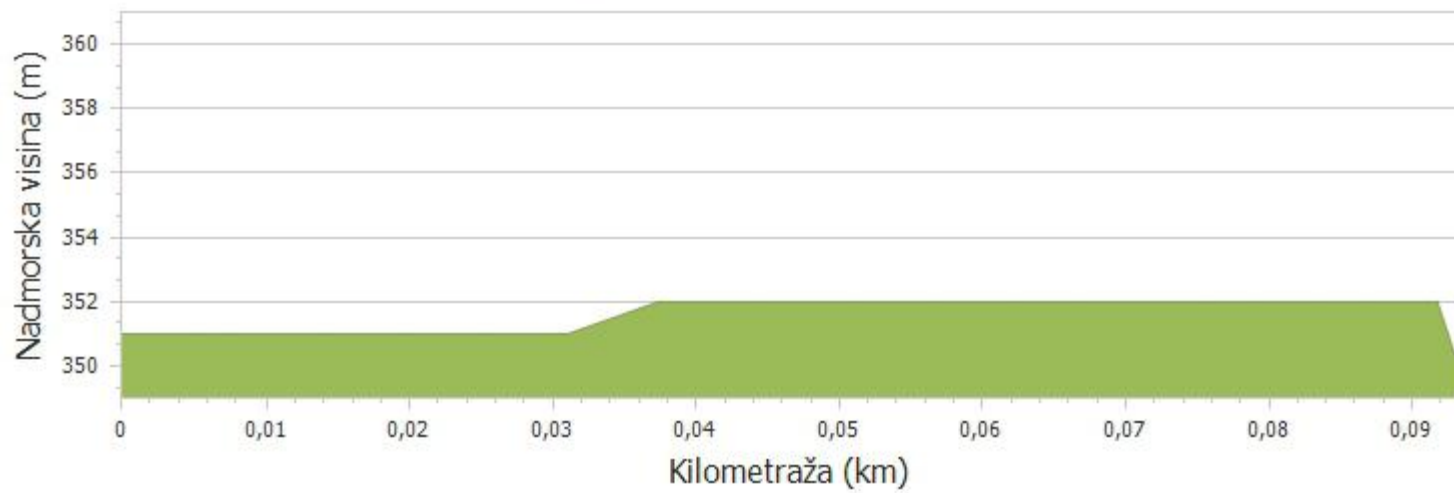
<b>Županija:</b>	KARLOVAČKA
<b>Lokalna samouprava:</b>	Općina Josipdol
<b>Mjesni odbor:</b>	Josipdol
<b>Naselje:</b>	Josipdol
<b>Ulica/ulice:</b>	
<b>Mjesto pripravnosti:</b>	

<b>Duljina ceste - službeno:</b>	0,000
<b>Duljina ceste - GPS (km):</b>	0,093

<b>Prosječna visina - GPS (m):</b>	351,62
------------------------------------	--------



NC-JOS-0116.1 - 001

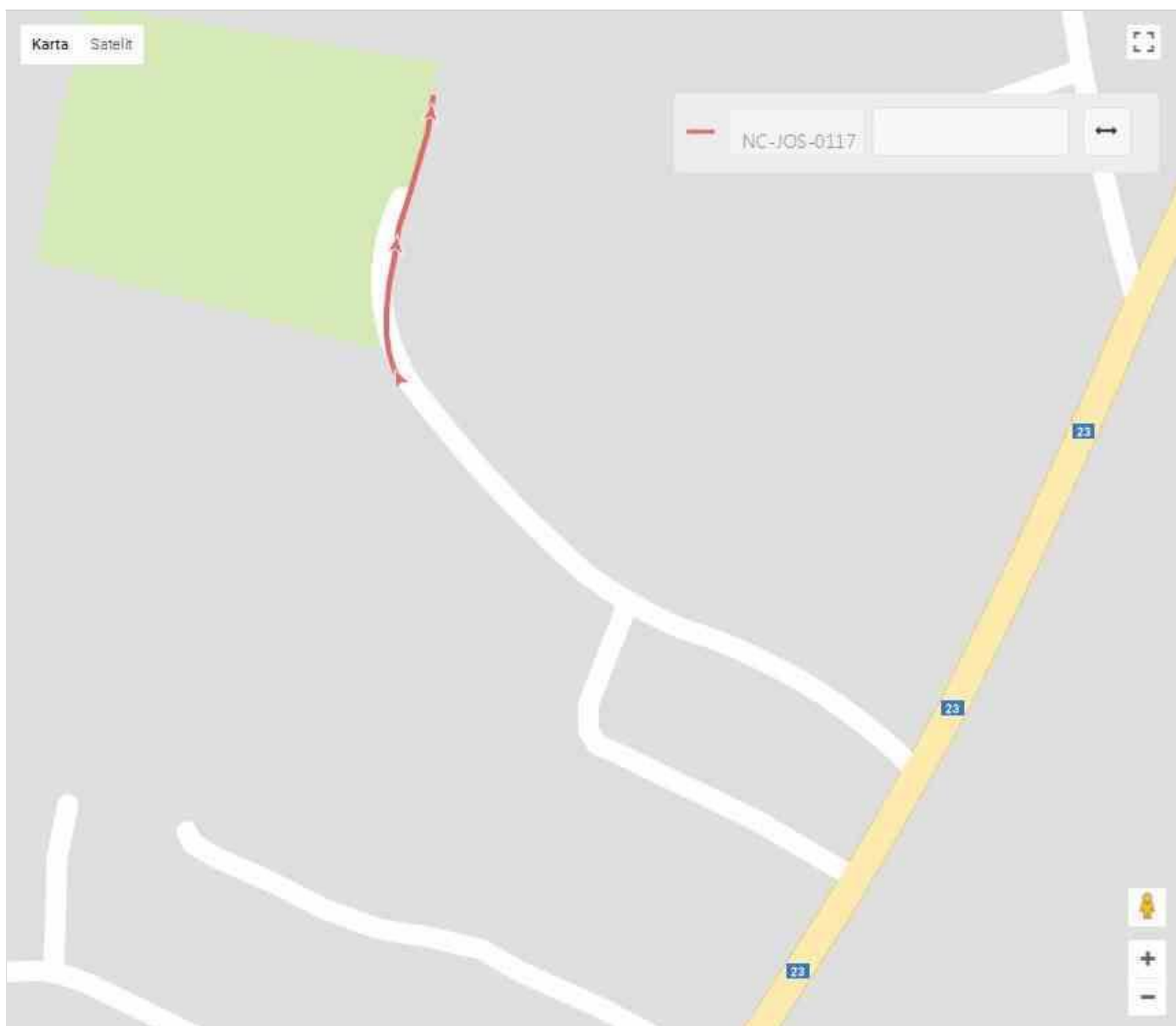


<b>Naziv:</b>	D23 - groblje Josipdol
<b>Broj/oznaka ceste:</b>	NC-JOS-0117
<b>Kategorija ceste:</b>	Nerazvrstana

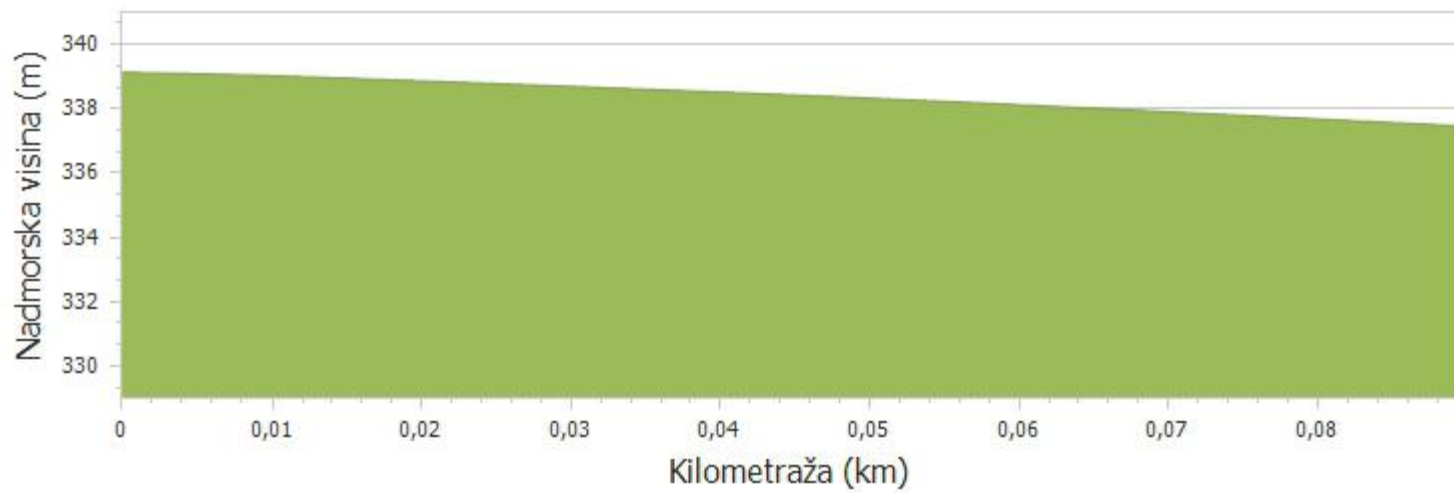
<b>Županija:</b>	KARLOVAČKA
<b>Lokalna samouprava:</b>	Općina Josipdol
<b>Mjesni odbor:</b>	Josipdol
<b>Naselje:</b>	Josipdol
<b>Ulica/ulice:</b>	
<b>Mjesto pripravnosti:</b>	

<b>Duljina ceste - službeno:</b>	0,000
<b>Duljina ceste - GPS (km):</b>	0,090

<b>Prosječna visina - GPS (m):</b>	338,38
------------------------------------	--------



NC-JOS-0117 - 001

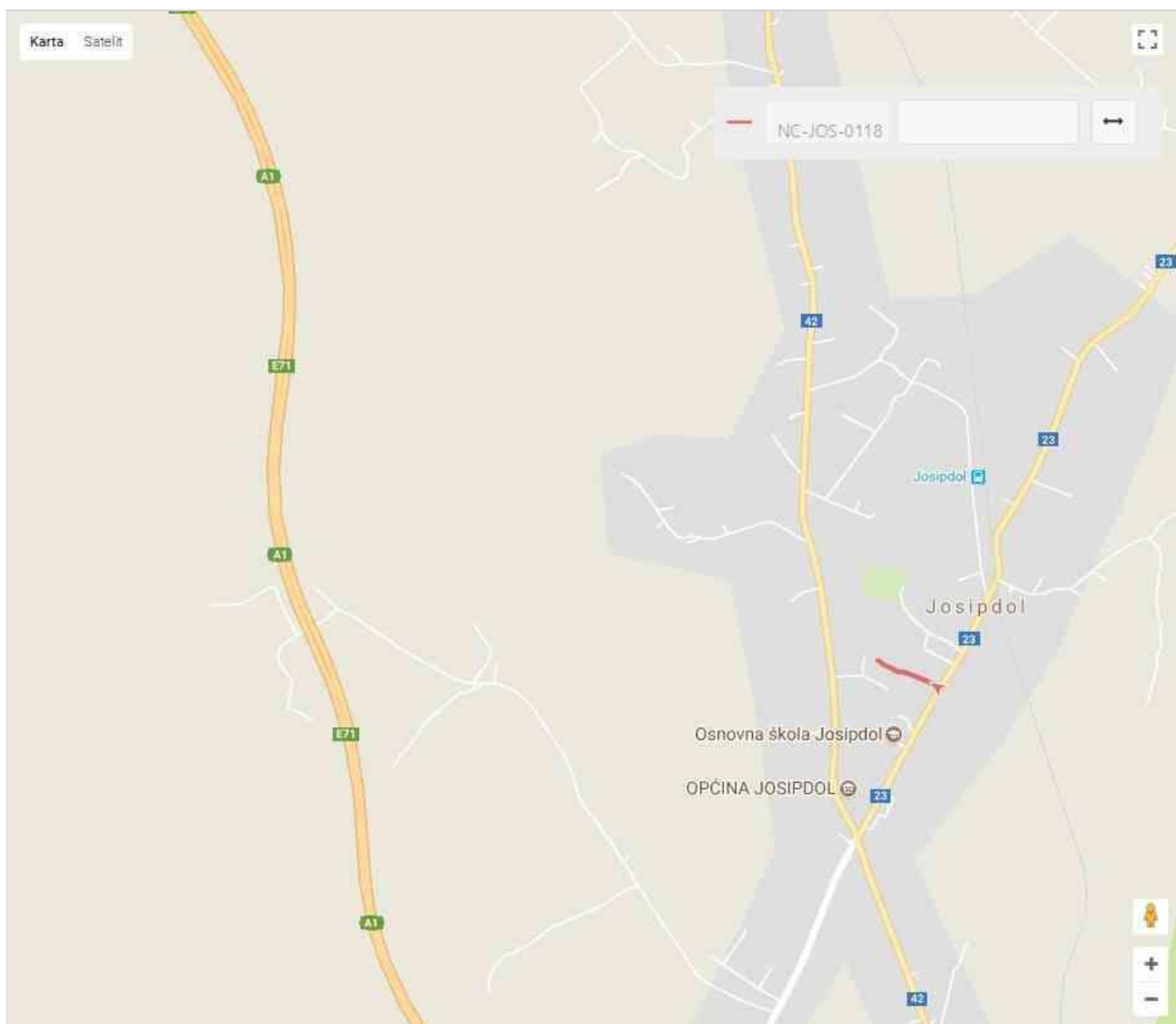


<b>Naziv:</b>	D23 - odvojak Kruno Keser
<b>Broj/oznaka ceste:</b>	NC-JOS-0118
<b>Kategorija ceste:</b>	Nerazvrstana

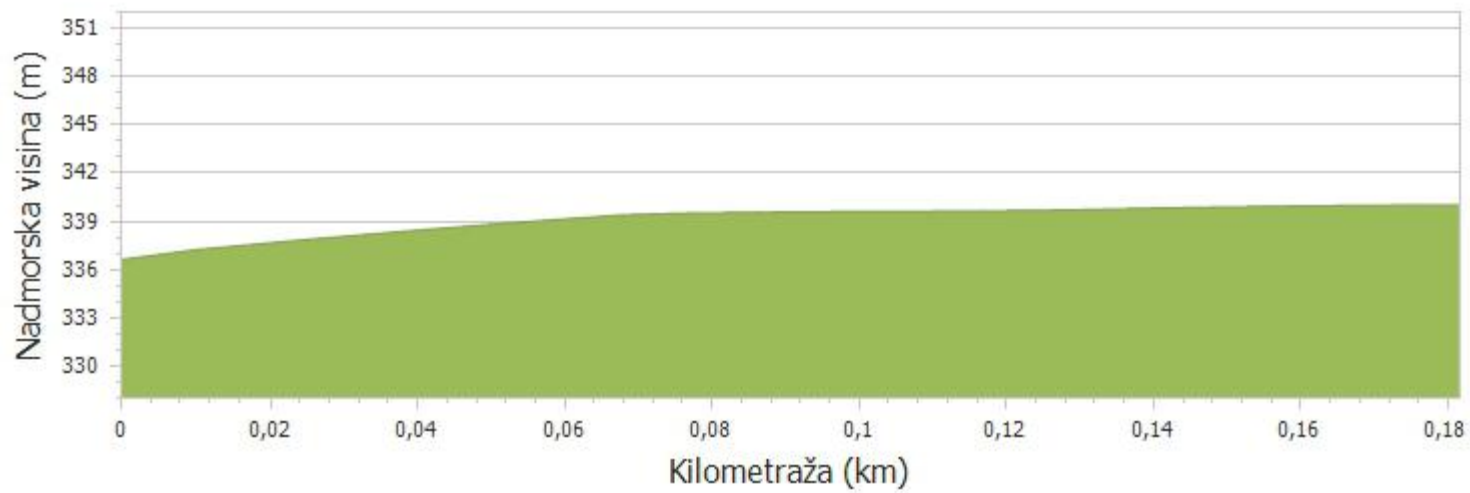
<b>Županija:</b>	KARLOVAČKA
<b>Lokalna samouprava:</b>	Općina Josipdol
<b>Mjesni odbor:</b>	Josipdol
<b>Naselje:</b>	Josipdol
<b>Ulica/ulice:</b>	
<b>Mjesto pripravnosti:</b>	

<b>Duljina ceste - službeno:</b>	0,215
<b>Duljina ceste - GPS (km):</b>	0,182

<b>Prosječna visina - GPS (m):</b>	339,13
------------------------------------	--------



NC-JOS-0118 - 001

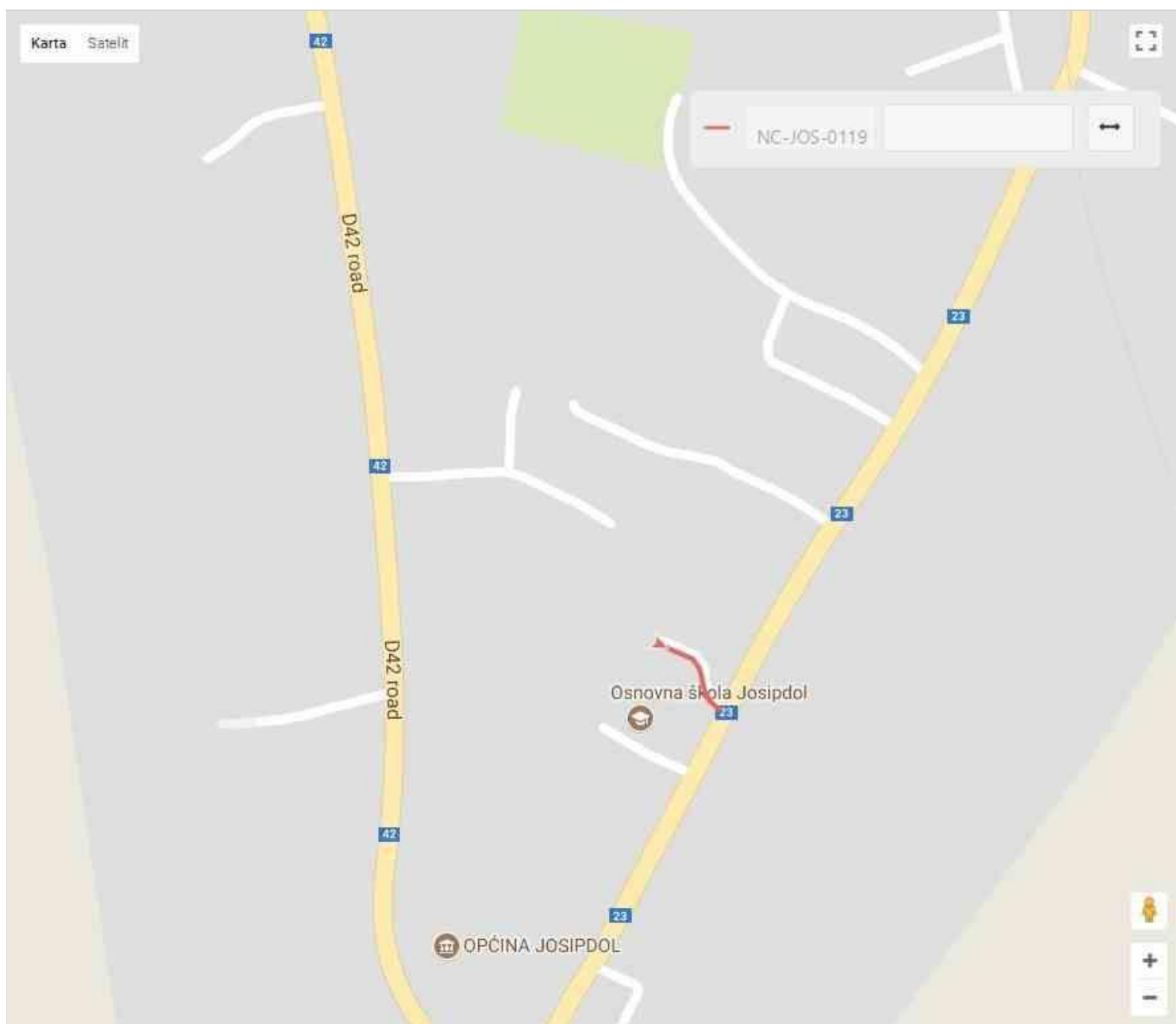


<b>Naziv:</b>	D23 - Vrčić Josipdol
<b>Broj/oznaka ceste:</b>	NC-JOS-0119
<b>Kategorija ceste:</b>	Nerazvrstana

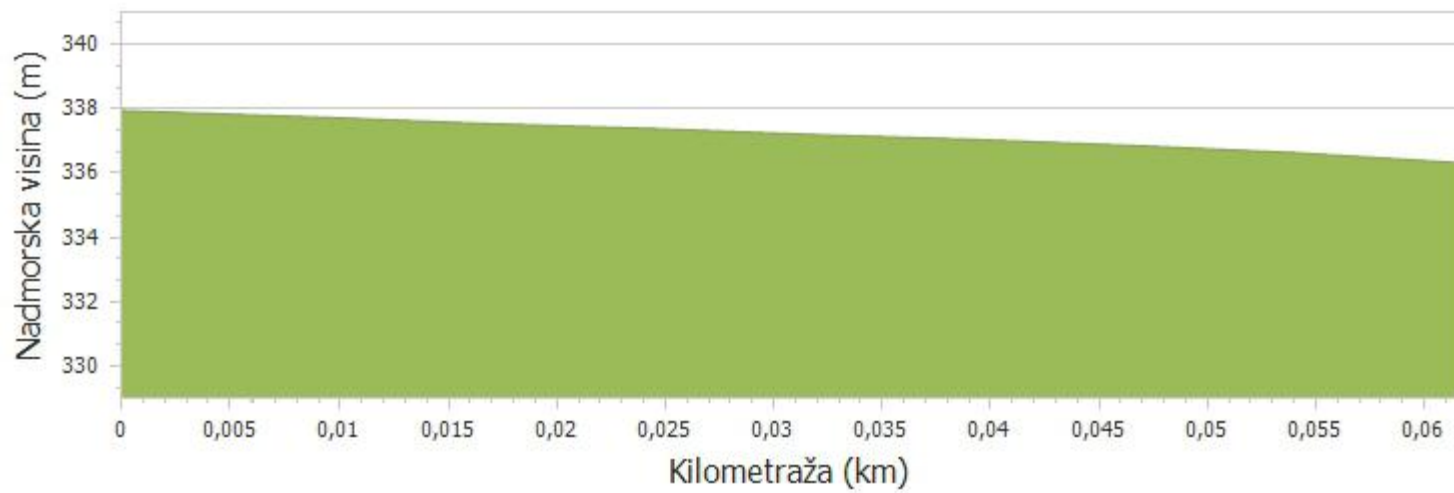
<b>Županija:</b>	KARLOVAČKA
<b>Lokalna samouprava:</b>	Općina Josipdol
<b>Mjesni odbor:</b>	Josipdol
<b>Naselje:</b>	Josipdol
<b>Ulica/ulice:</b>	
<b>Mjesto pripravnosti:</b>	

<b>Duljina ceste - službeno:</b>	0,059
<b>Duljina ceste - GPS (km):</b>	0,062

<b>Prosječna visina - GPS (m):</b>	337,20
------------------------------------	--------



NC-JOS-0119 - 001

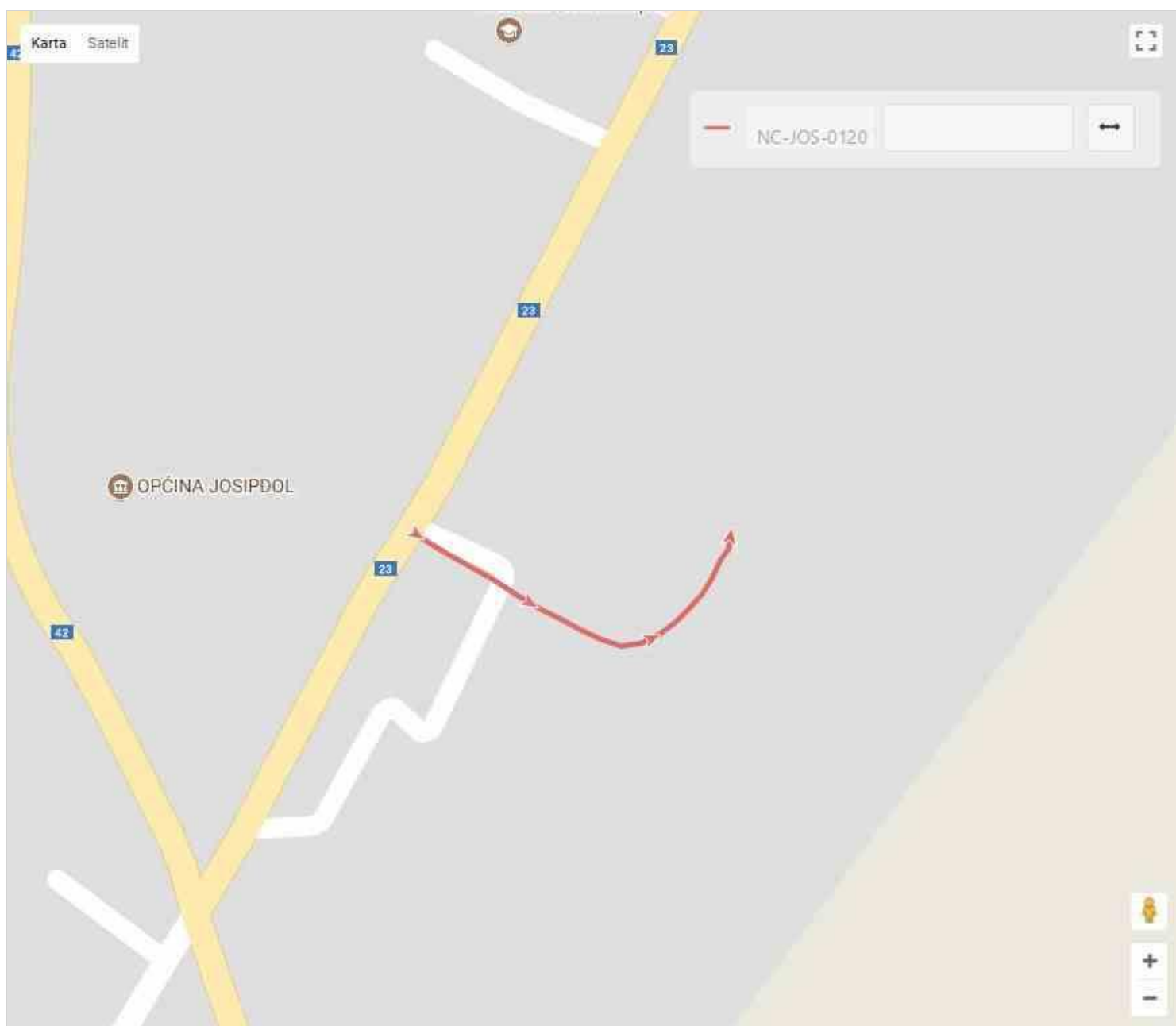


Naziv:	D23 - odvojak Stadion
Broj/oznaka ceste:	NC-JOS-0120
Kategorija ceste:	Nerazvrstana

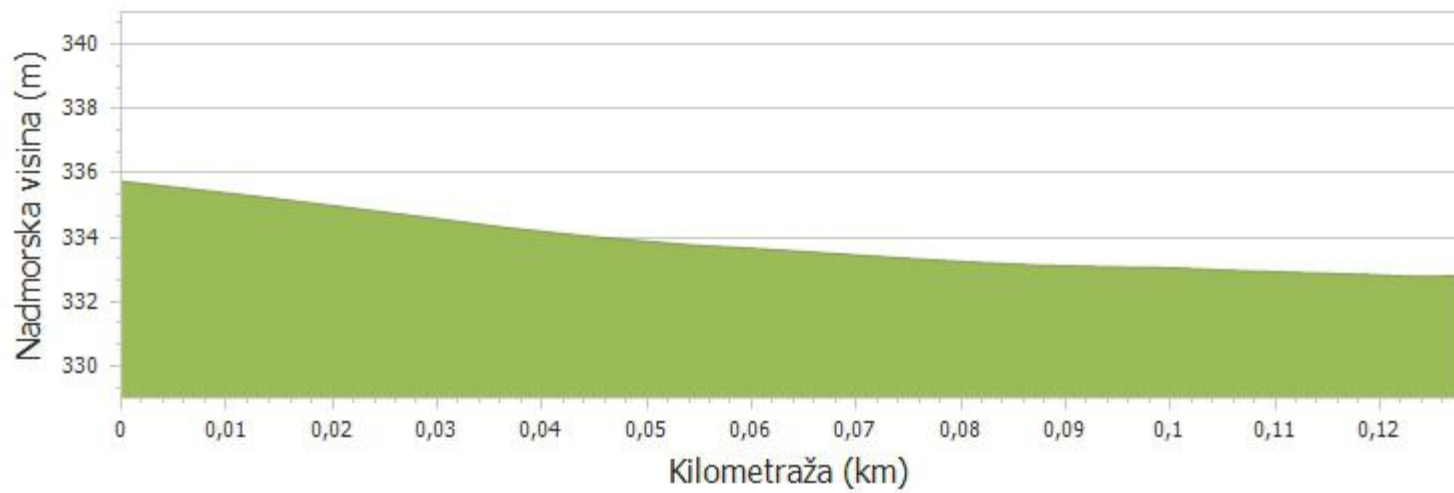
Županija:	KARLOVAČKA
Lokalna samouprava:	Općina Josipdol
Mjesni odbor:	Josipdol
Naselje:	Josipdol
Ulica/ulice:	
Mjesto pripravnosti:	

Duljina ceste - službeno:	0,060
Duljina ceste - GPS (km):	0,128

Prosječna visina - GPS (m):	333,82
-----------------------------	--------



NC-JOS-0120 - 001



<b>Naziv:</b>	D42 - odvojak groblje Klipino brdo
<b>Broj/oznaka ceste:</b>	NC-JOS-0121
<b>Kategorija ceste:</b>	Nerazvrstana

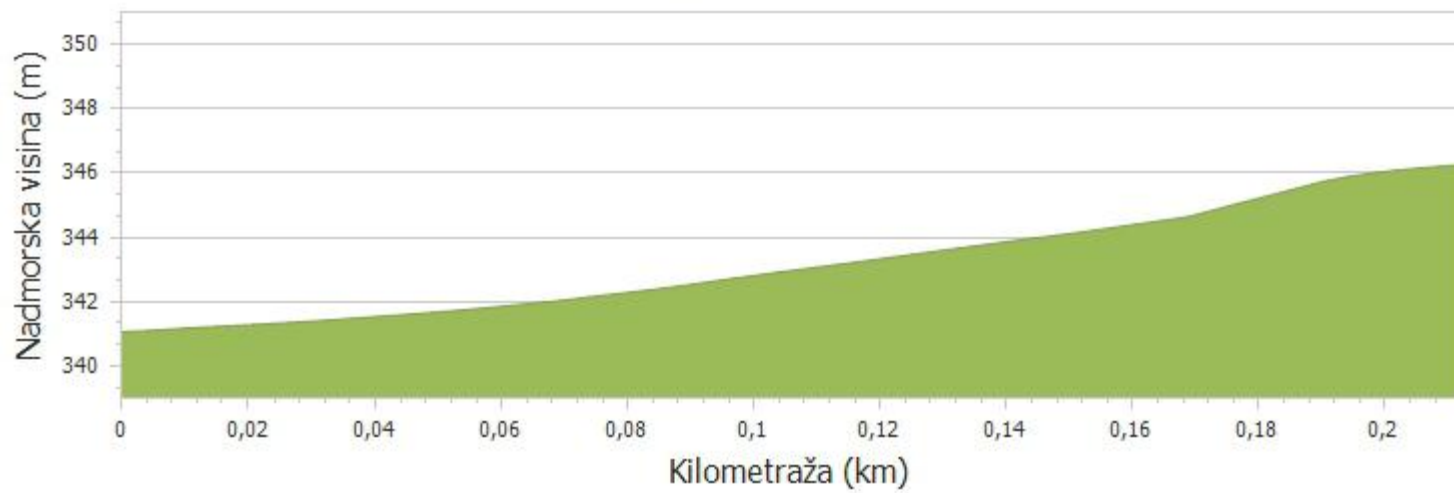
<b>Županija:</b>	KARLOVAČKA
<b>Lokalna samouprava:</b>	Općina Josipdol
<b>Mjesni odbor:</b>	Josipdol
<b>Naselje:</b>	Munjava
<b>Ulica/ulice:</b>	
<b>Mjesto pripravnosti:</b>	

<b>Duljina ceste - službeno:</b>	0,207
<b>Duljina ceste - GPS (km):</b>	0,212

<b>Prosječna visina - GPS (m):</b>	343,17
------------------------------------	--------



NC-JOS-0121 - 001

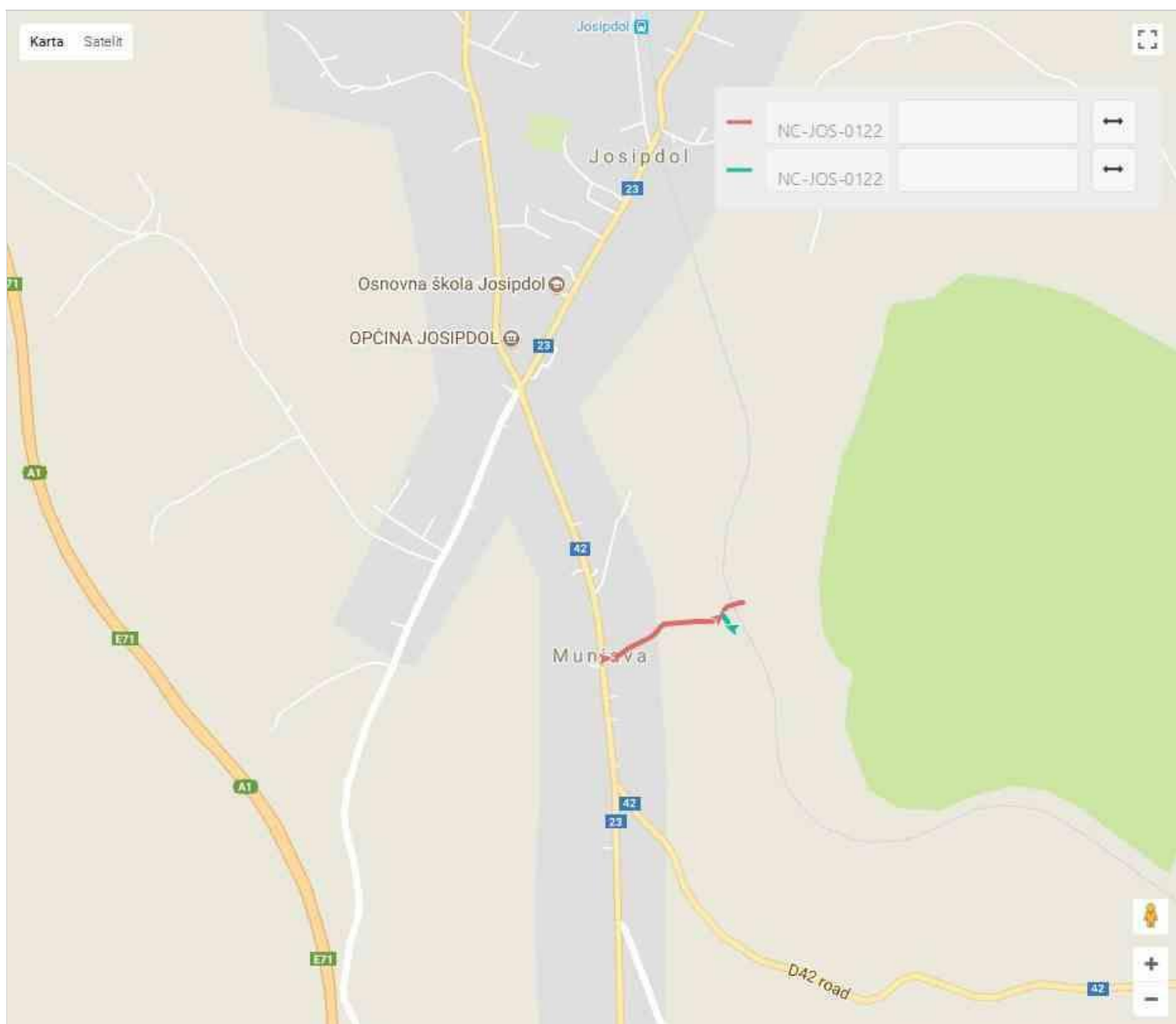


<b>Naziv:</b>	D42 - odvojak Blatnjak - Deviči
<b>Broj/oznaka ceste:</b>	NC-JOS-0122
<b>Kategorija ceste:</b>	Nerazvrstana

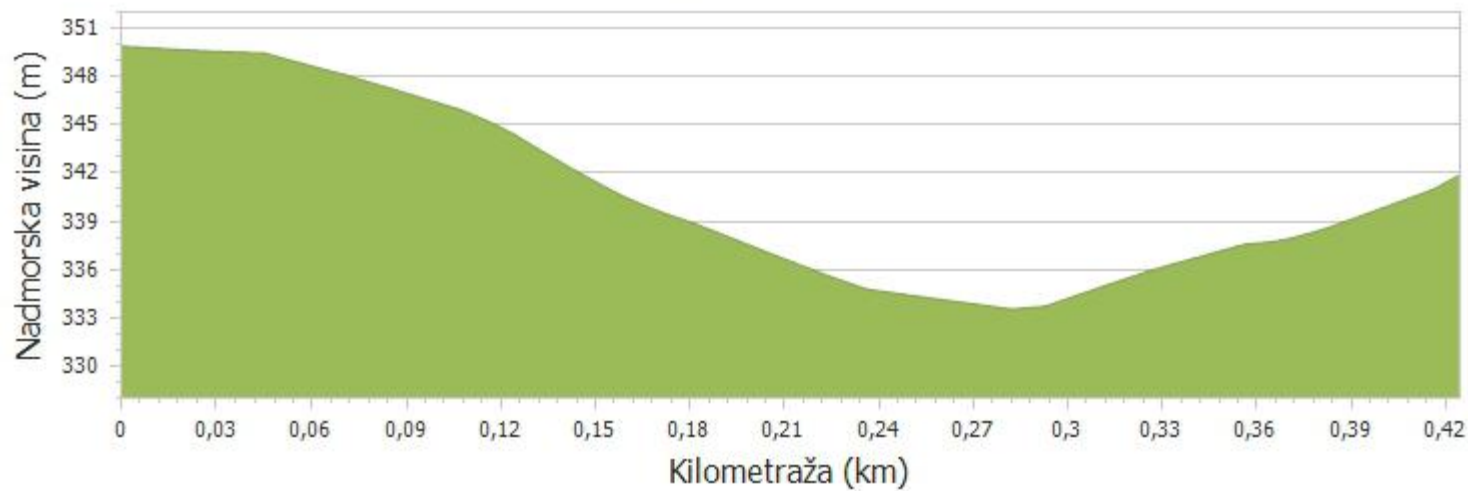
<b>Županija:</b>	KARLOVAČKA
<b>Lokalna samouprava:</b>	Općina Josipdol
<b>Mjesni odbor:</b>	Josipdol
<b>Naselje:</b>	Munjava
<b>Ulica/ulice:</b>	
<b>Mjesto pripravnosti:</b>	

<b>Duljina ceste - službeno:</b>	0,414
<b>Duljina ceste - GPS (km):</b>	0,477

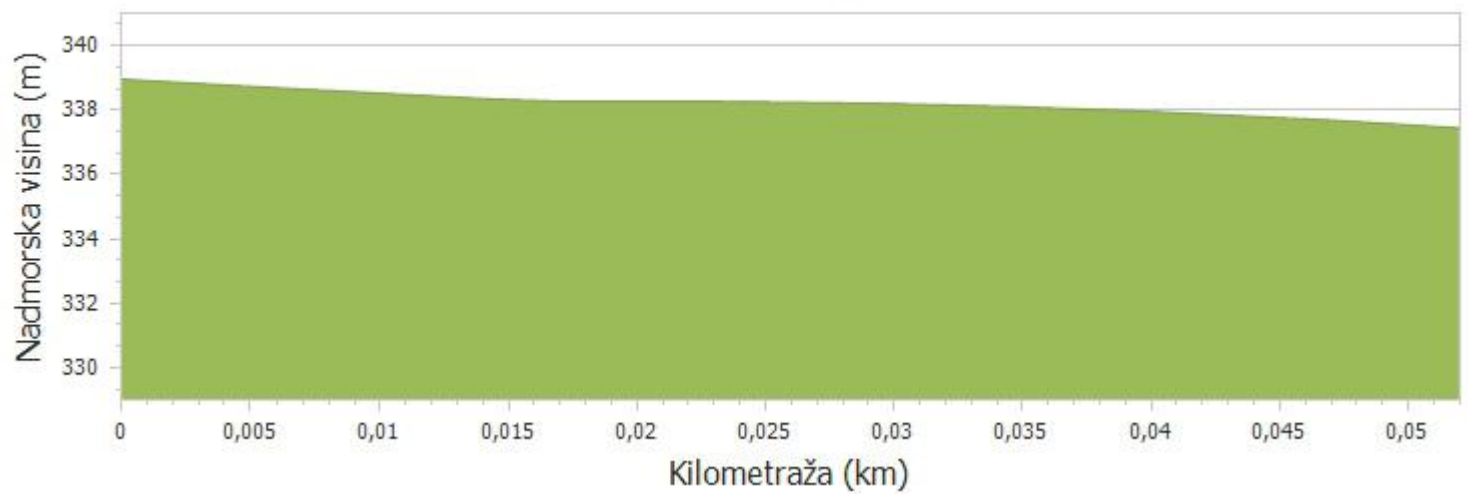
<b>Prosječna visina - GPS (m):</b>	340,32
------------------------------------	--------



NC-JOS-0122 - 001



NC-JOS-0122 - P01

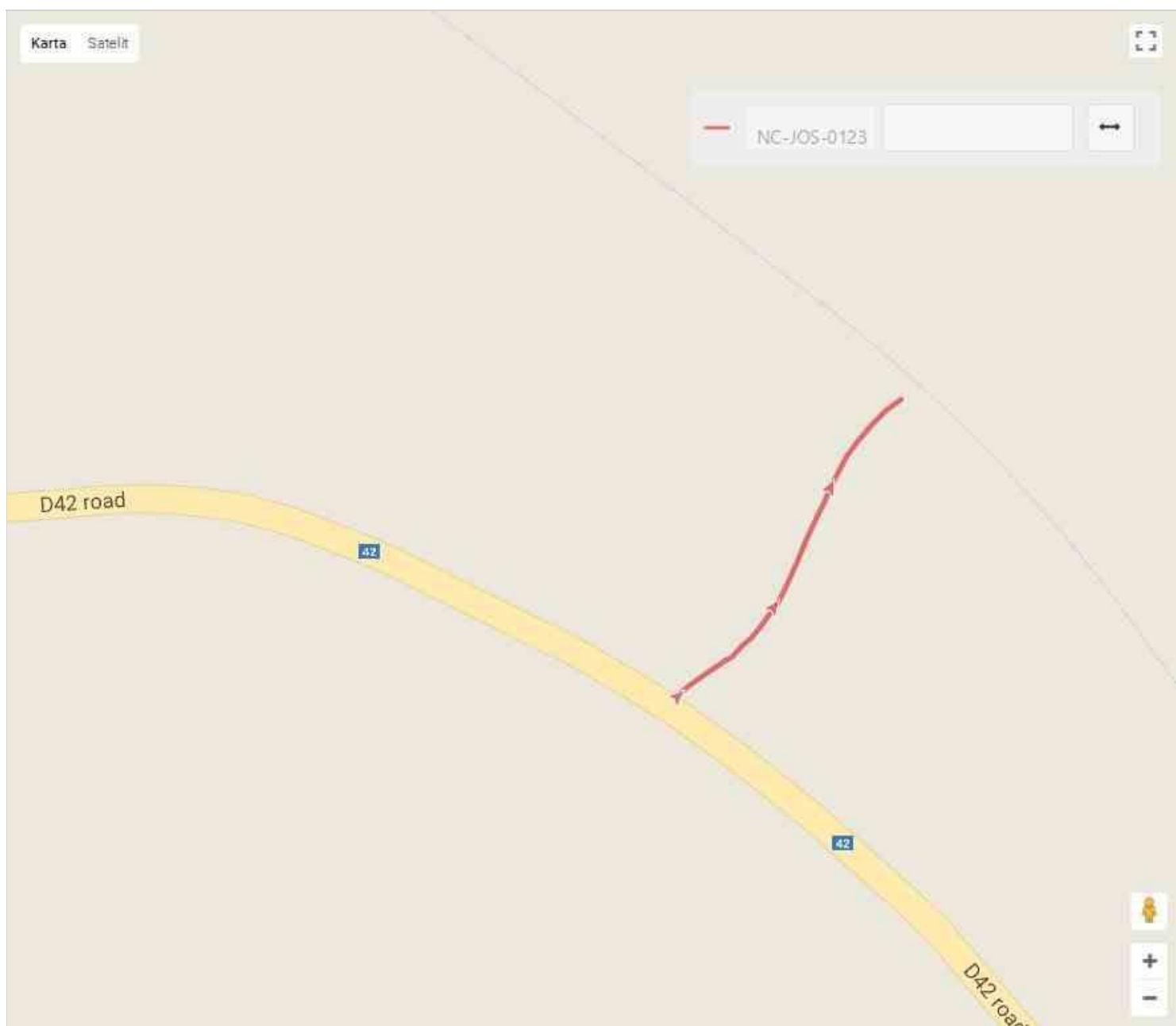


<b>Naziv:</b>	D42 - odvojak Sabaljska Draga - prema Radošiću
<b>Broj/oznaka ceste:</b>	NC-JOS-0123
<b>Kategorija ceste:</b>	Nerazvrstana

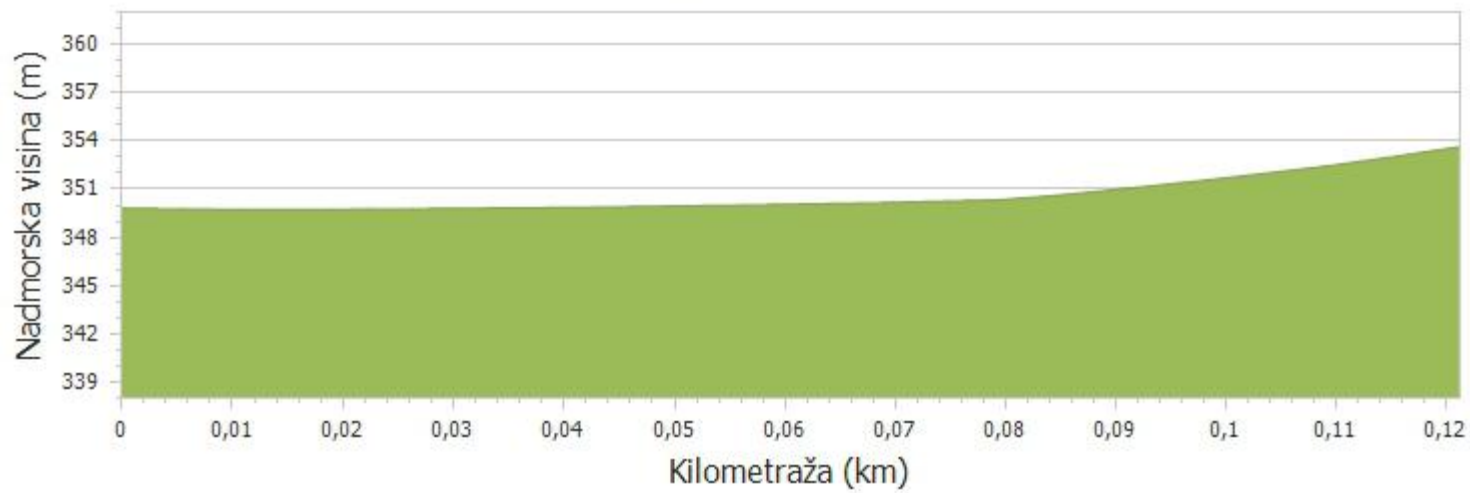
<b>Županija:</b>	KARLOVAČKA
<b>Lokalna samouprava:</b>	Općina Josipdol
<b>Mjesni odbor:</b>	Josipdol
<b>Naselje:</b>	Munjava
<b>Ulica/ulice:</b>	
<b>Mjesto pripravnosti:</b>	

<b>Duljina ceste - službeno:</b>	0,074
<b>Duljina ceste - GPS (km):</b>	0,121

<b>Prosječna visina - GPS (m):</b>	350,55
------------------------------------	--------



NC-JOS-0123 - 001

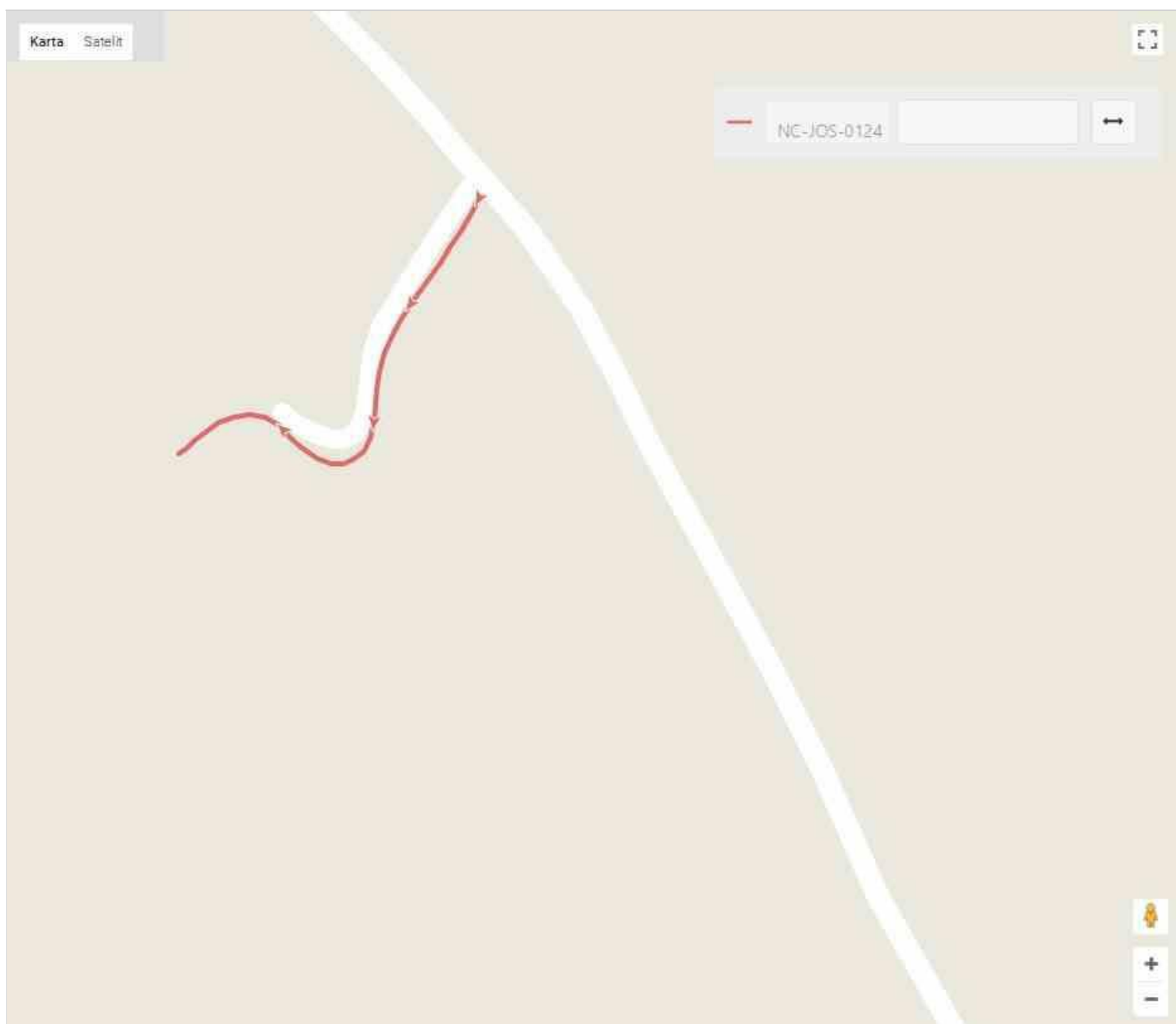


<b>Naziv:</b>	Popovići odvojak 1
<b>Broj/oznaka ceste:</b>	NC-JOS-0124
<b>Kategorija ceste:</b>	Nerazvrstana

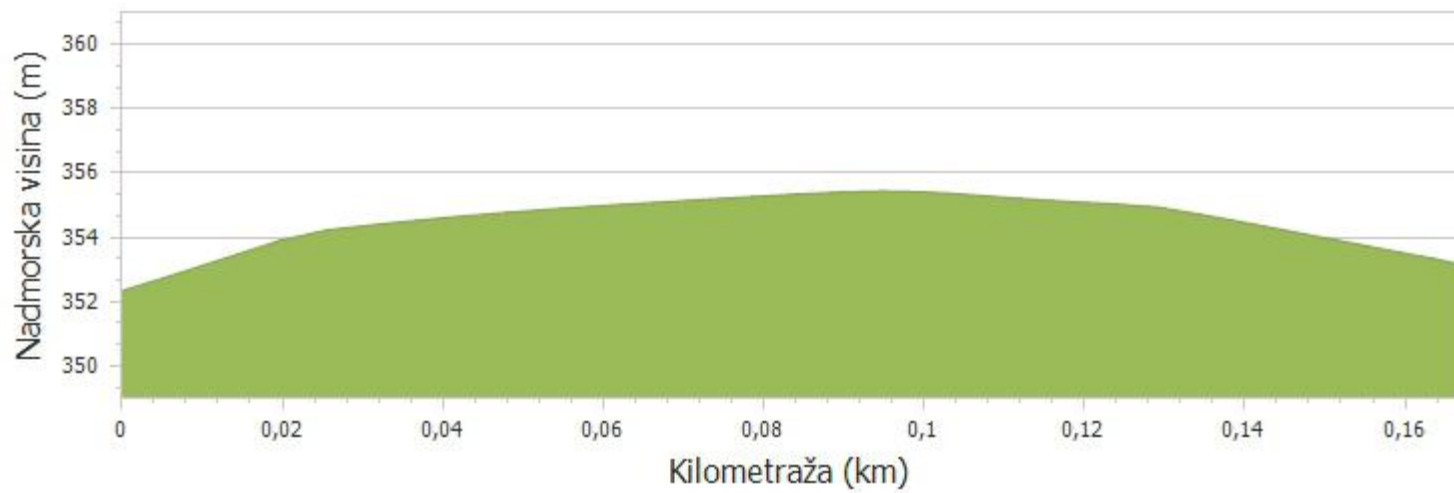
<b>Županija:</b>	KARLOVAČKA
<b>Lokalna samouprava:</b>	Općina Josipdol
<b>Mjesni odbor:</b>	Josipdol
<b>Naselje:</b>	Munjava
<b>Ulica/ulice:</b>	
<b>Mjesto pripravnosti:</b>	

<b>Duljina ceste - službeno:</b>	0,168
<b>Duljina ceste - GPS (km):</b>	0,167

<b>Prosječna visina - GPS (m):</b>	354,55
------------------------------------	--------



NC-JOS-0124 - 001

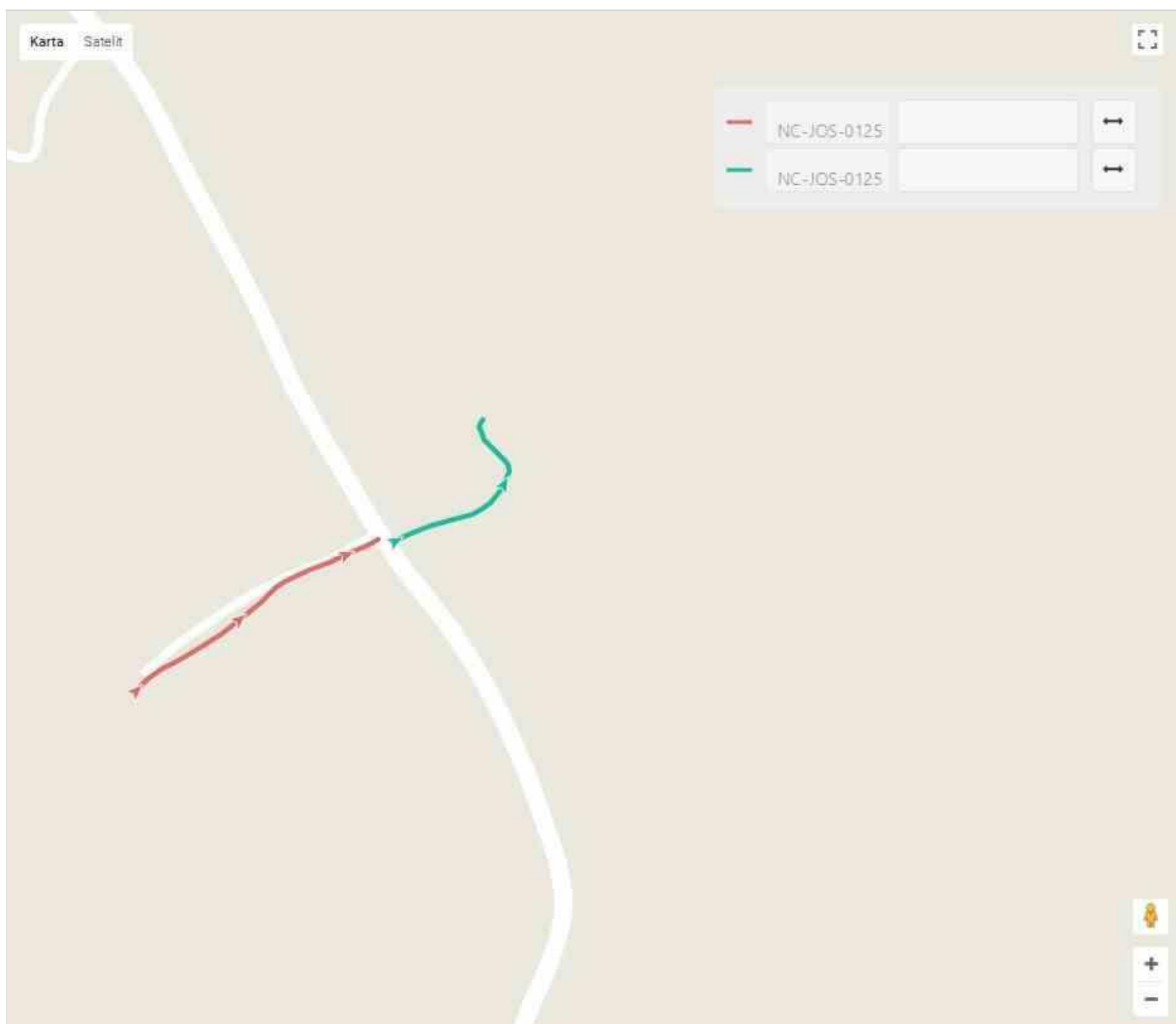


<b>Naziv:</b>	Popovići odvojak 2 mimo Crkve
<b>Broj/oznaka ceste:</b>	NC-JOS-0125
<b>Kategorija ceste:</b>	Nerazvrstana

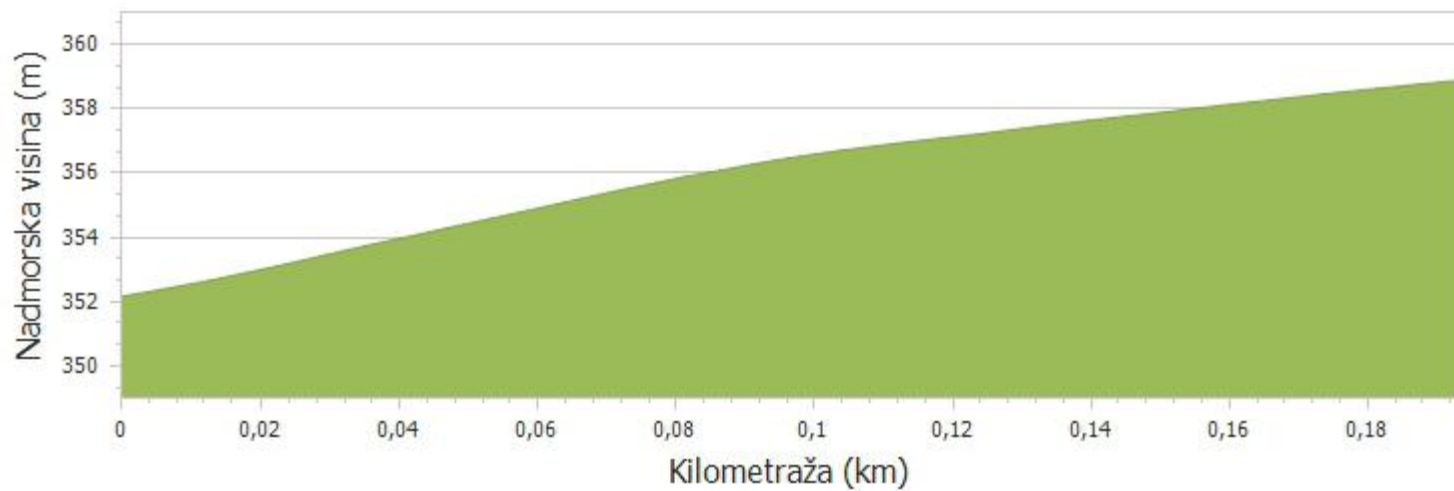
<b>Županija:</b>	KARLOVAČKA
<b>Lokalna samouprava:</b>	Općina Josipdol
<b>Mjesni odbor:</b>	Josipdol
<b>Naselje:</b>	Munjava
<b>Ulica/ulice:</b>	
<b>Mjesto pripravnosti:</b>	

<b>Duljina ceste - službeno:</b>	0,207
<b>Duljina ceste - GPS (km):</b>	0,332

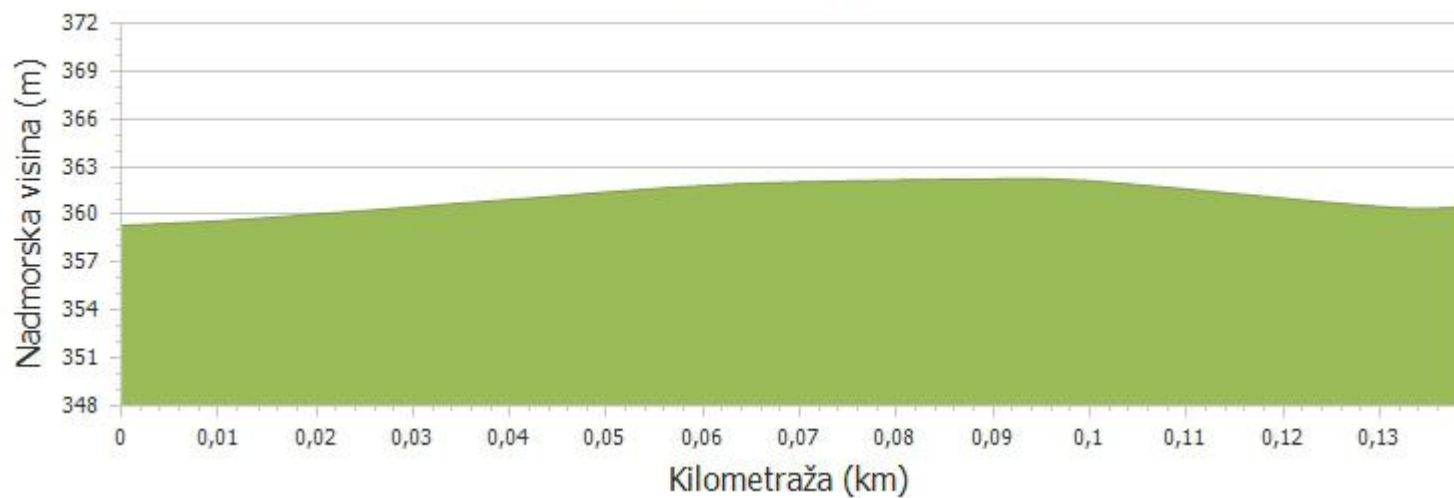
<b>Prosječna visina - GPS (m):</b>	358,15
------------------------------------	--------



NC-JOS-0125 - 001



NC-JOS-0125 - P01

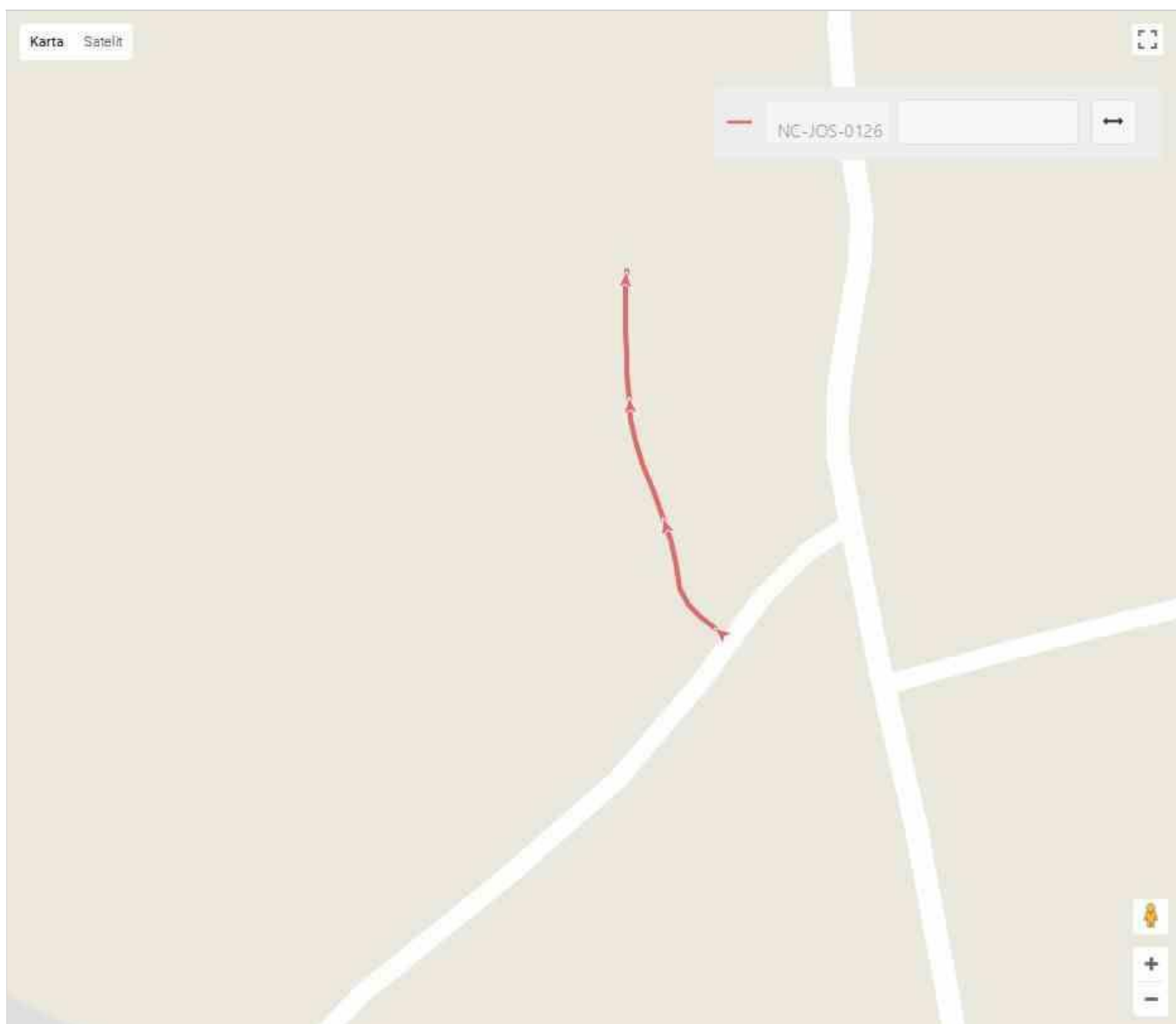


<b>Naziv:</b>	odvojak prema Muharu
<b>Broj/oznaka ceste:</b>	NC-JOS-0126
<b>Kategorija ceste:</b>	Nerazvrstana

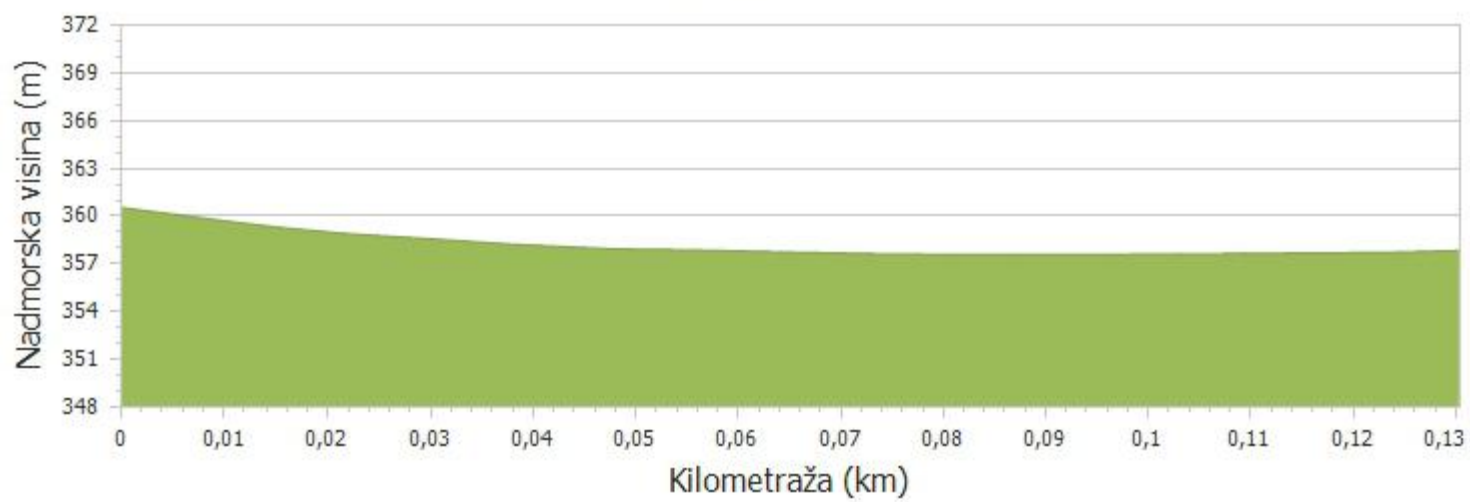
<b>Županija:</b>	KARLOVAČKA
<b>Lokalna samouprava:</b>	Općina Josipdol
<b>Mjesni odbor:</b>	Josipdol
<b>Naselje:</b>	Munjava
<b>Ulica/ulice:</b>	
<b>Mjesto pripravnosti:</b>	

<b>Duljina ceste - službeno:</b>	0,198
<b>Duljina ceste - GPS (km):</b>	0,130

<b>Prosječna visina - GPS (m):</b>	358,16
------------------------------------	--------



NC-JOS-0126 - 001

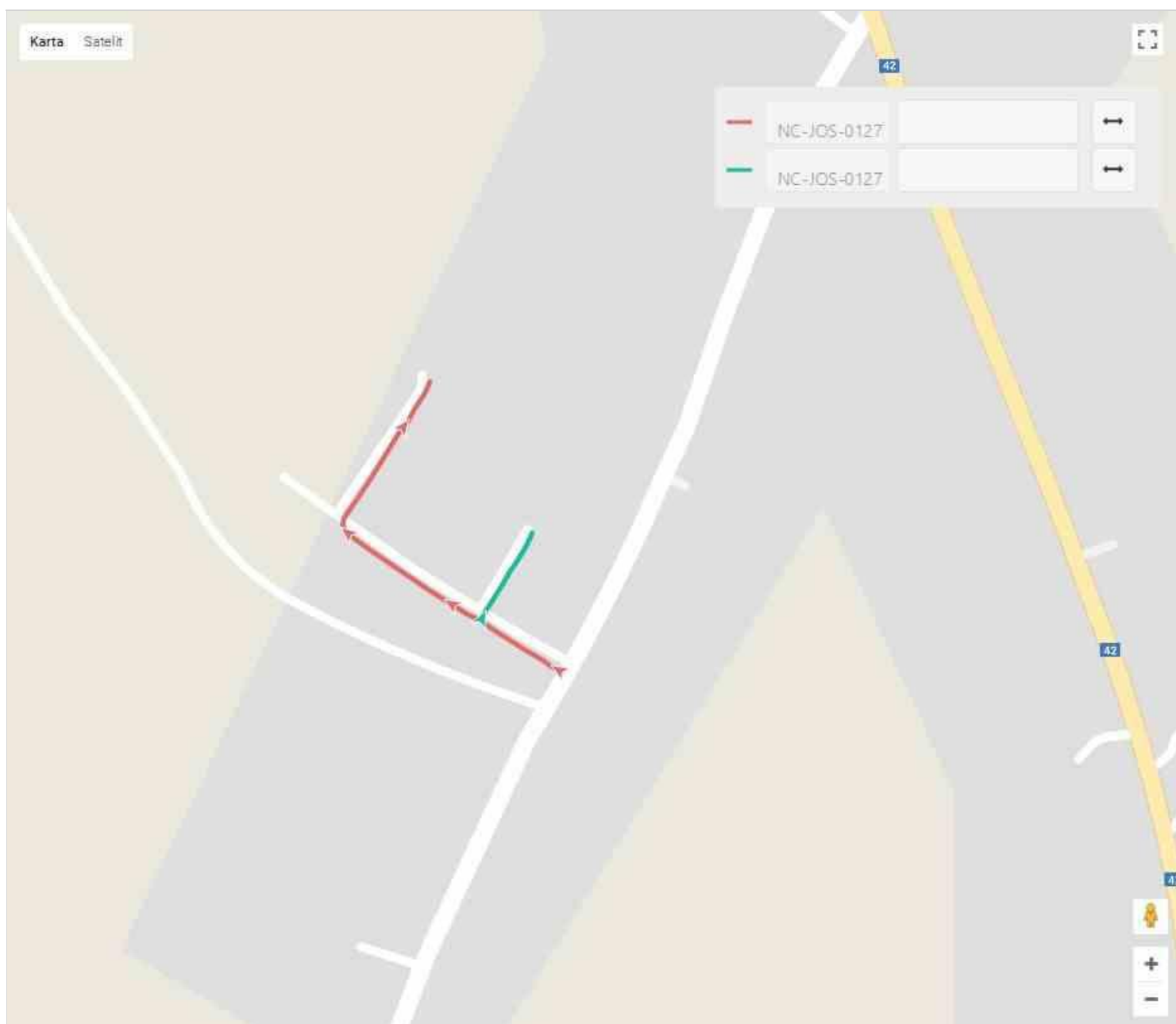


<b>Naziv:</b>	Stara cesta odvojak prvi Cimeša
<b>Broj/oznaka ceste:</b>	NC-JOS-0127
<b>Kategorija ceste:</b>	Nerazvrstana

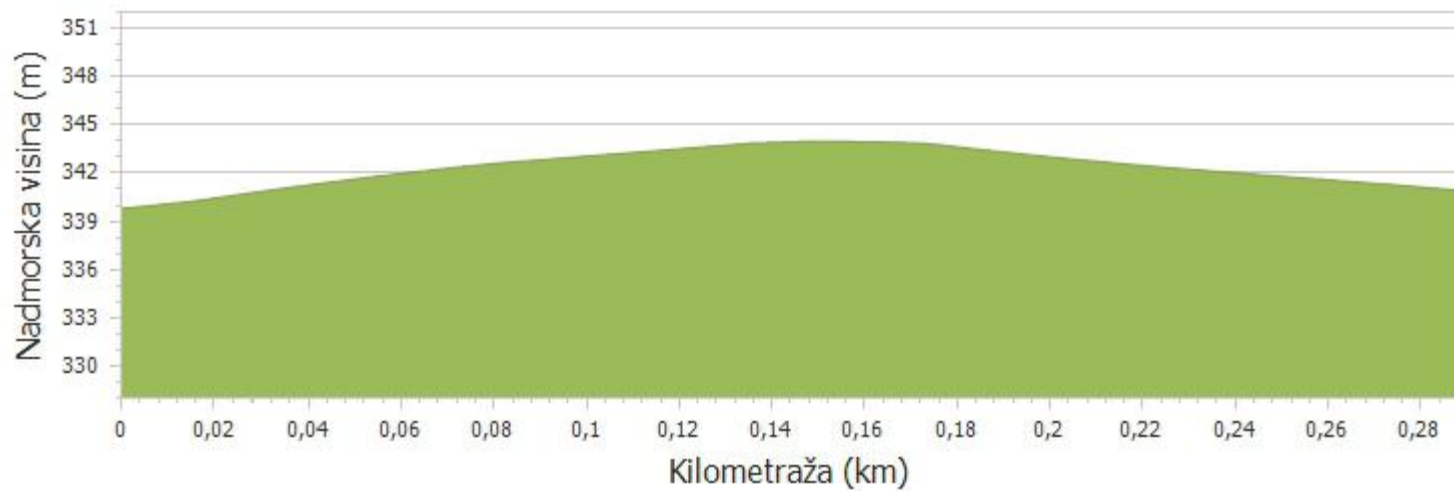
<b>Županija:</b>	KARLOVAČKA
<b>Lokalna samouprava:</b>	Općina Josipdol
<b>Mjesni odbor:</b>	Josipdol
<b>Naselje:</b>	Munjava
<b>Ulica/ulice:</b>	
<b>Mjesto pripravnosti:</b>	

<b>Duljina ceste - službeno:</b>	0,485
<b>Duljina ceste - GPS (km):</b>	0,357

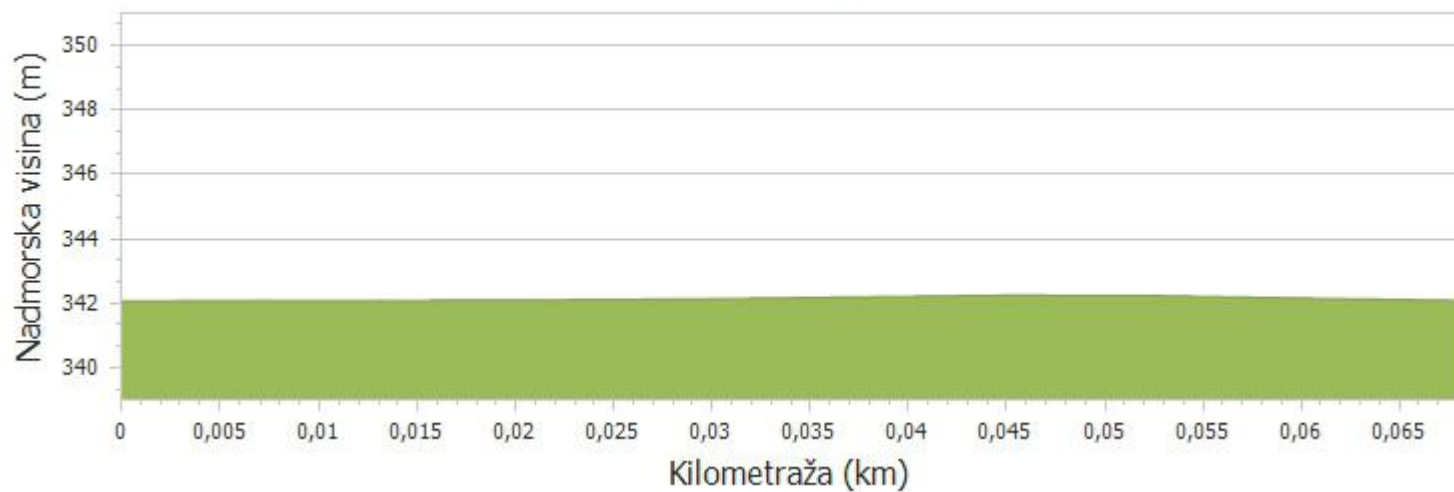
<b>Prosječna visina - GPS (m):</b>	342,32
------------------------------------	--------



NC-JOS-0127 - 001



NC-JOS-0127 - P01

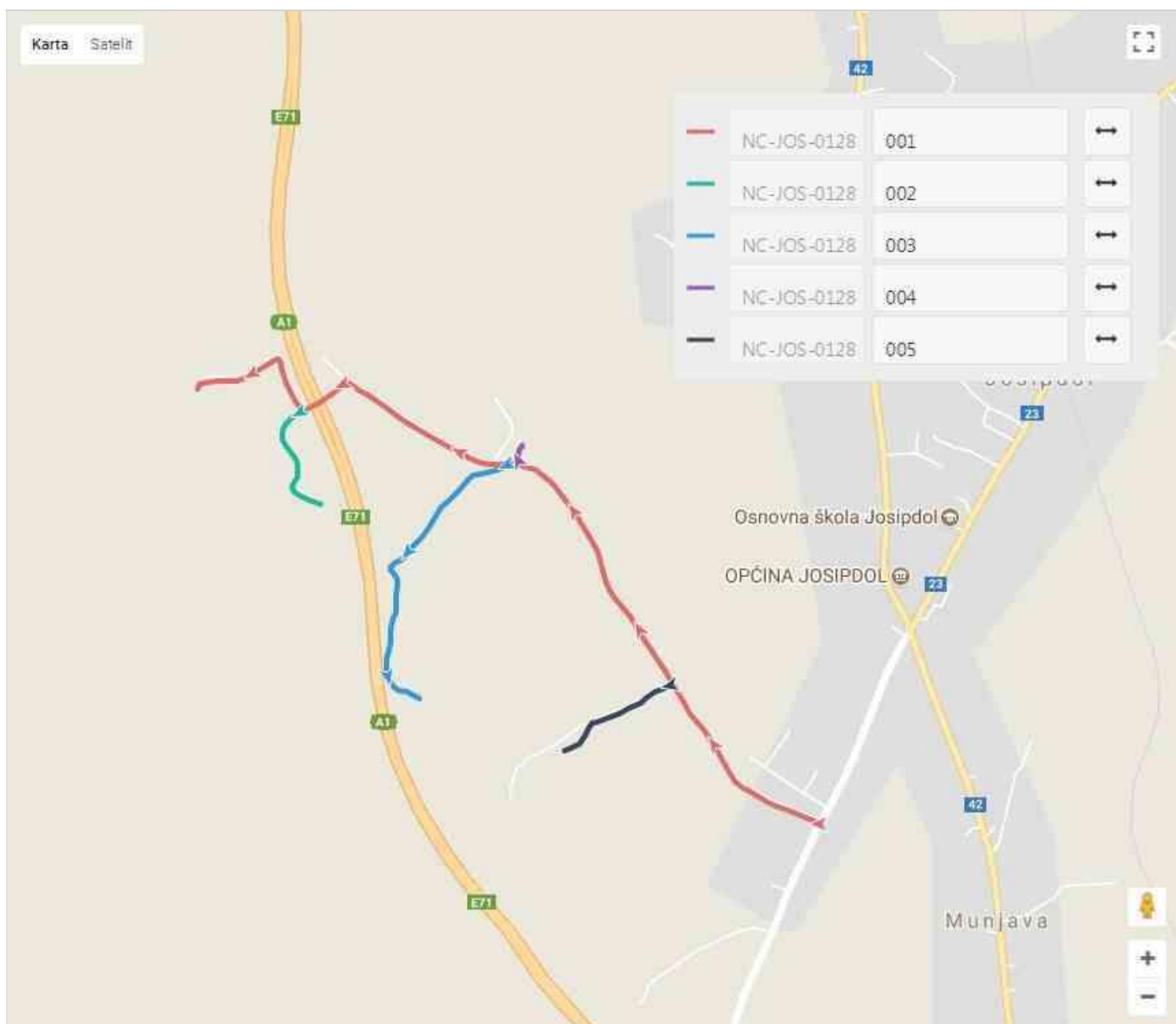


<b>Naziv:</b>	Cesta prema Podveljunu sa odvojcima
<b>Broj/oznaka ceste:</b>	NC-JOS-0128
<b>Kategorija ceste:</b>	Nerazvrstana

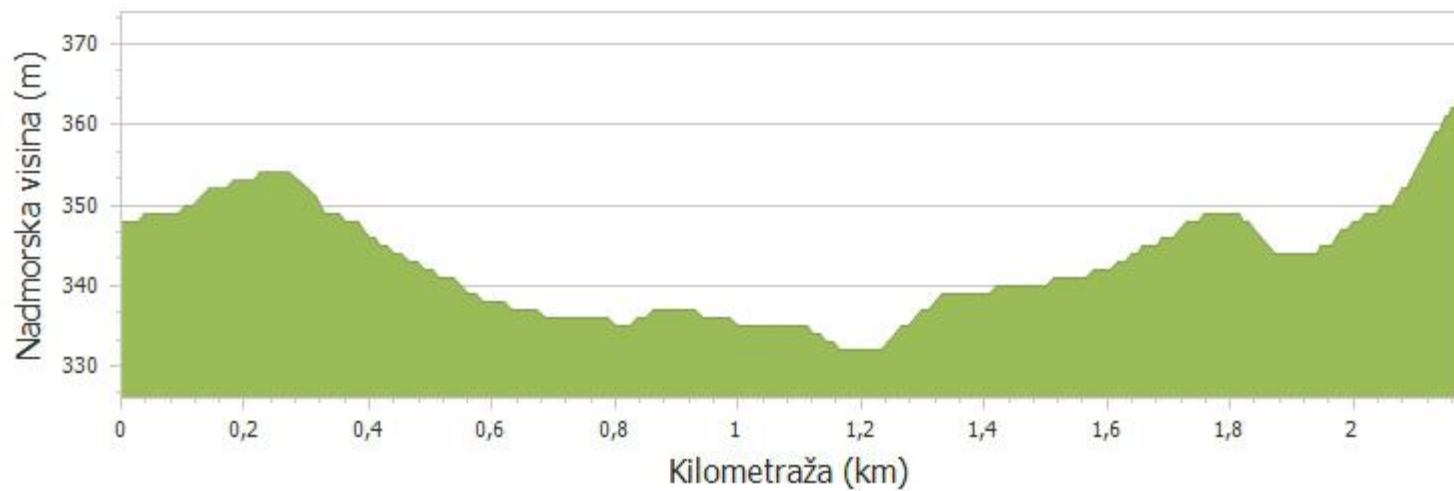
<b>Županija:</b>	KARLOVAČKA
<b>Lokalna samouprava:</b>	Općina Josipdol
<b>Mjesni odbor:</b>	Josipdol
<b>Naselje:</b>	Munjava
<b>Ulica/ulice:</b>	
<b>Mjesto pripravnosti:</b>	

<b>Duljina ceste - službeno:</b>	3,720
<b>Duljina ceste - GPS (km):</b>	3,628

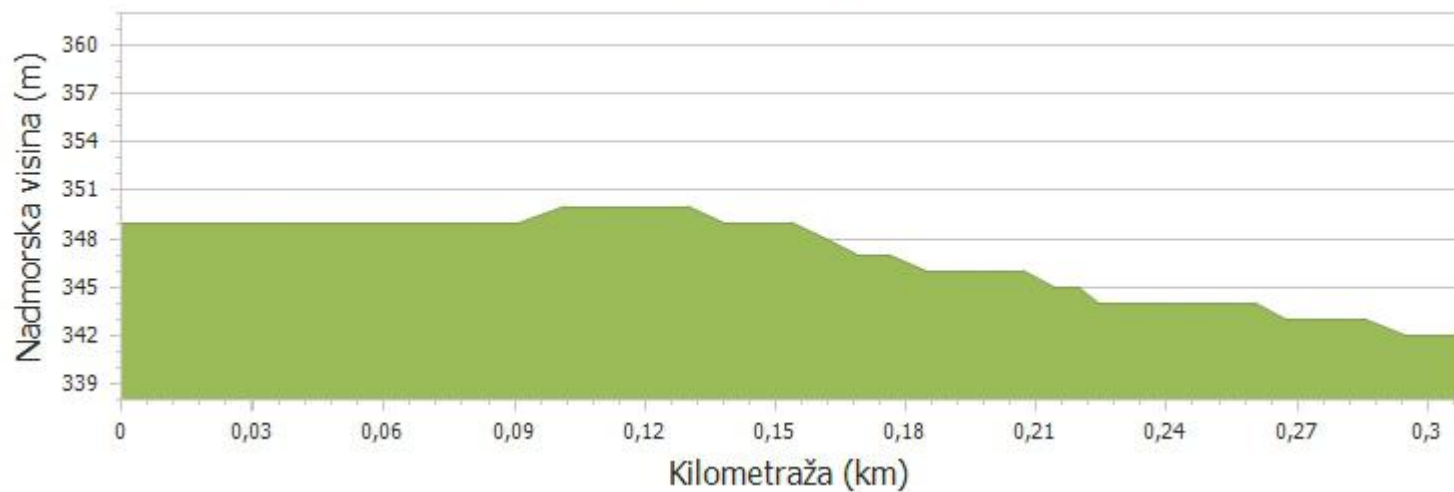
<b>Prosječna visina - GPS (m):</b>	341,71
------------------------------------	--------



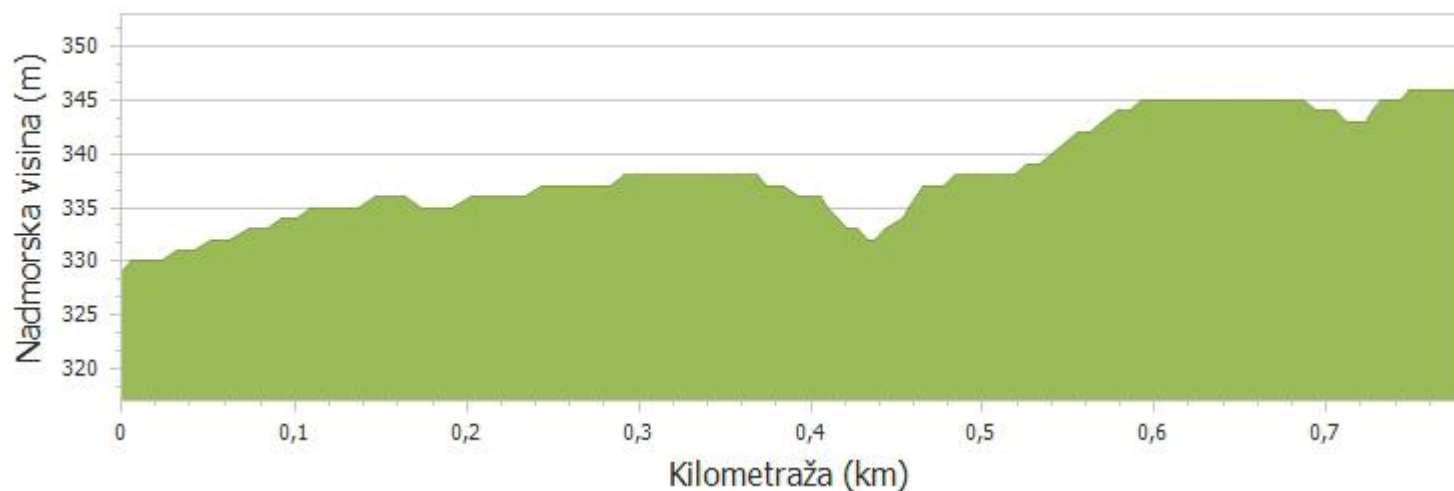
NC-JOS-0128 - 001



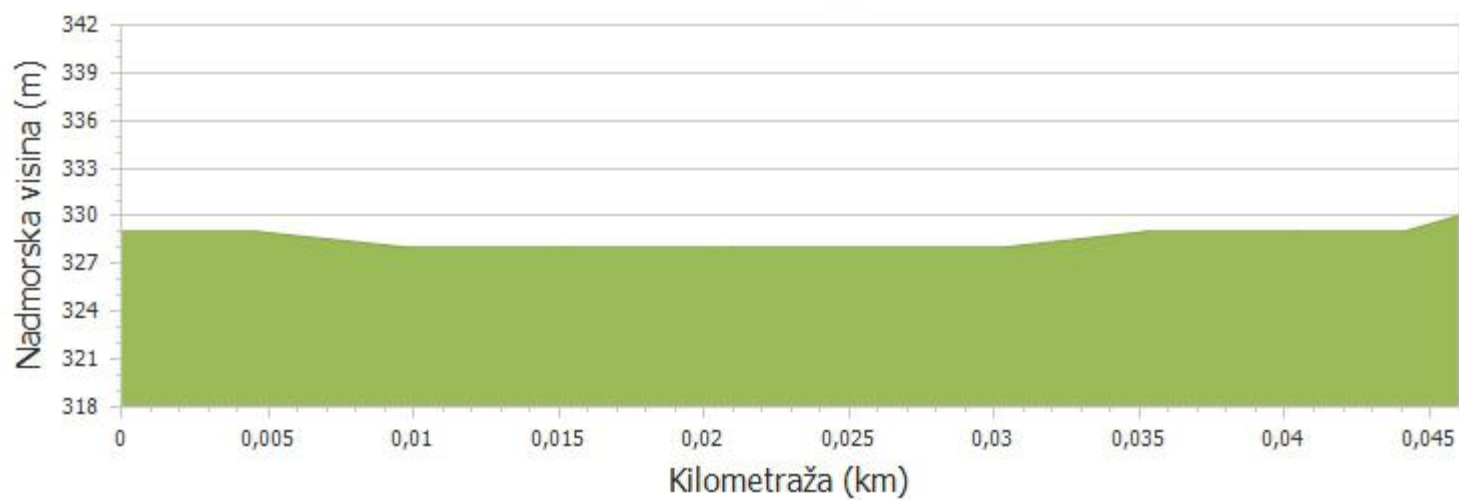
NC-JOS-0128 - P01



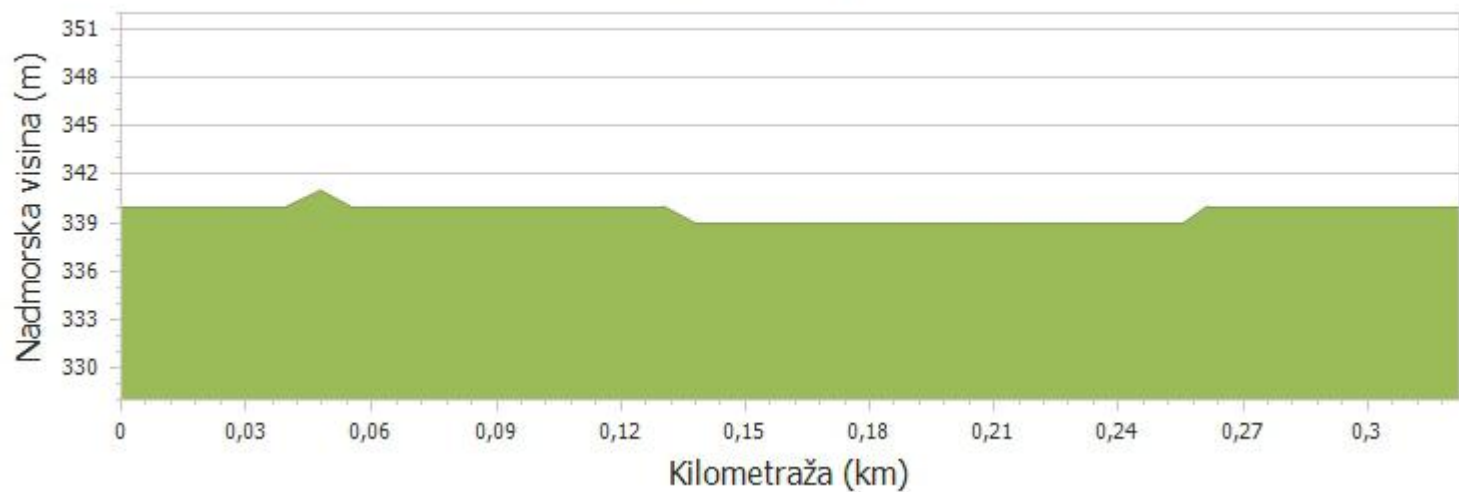
NC-JOS-0128 - P02



NC-JOS-0128 - P03



NC-JOS-0128 - P04

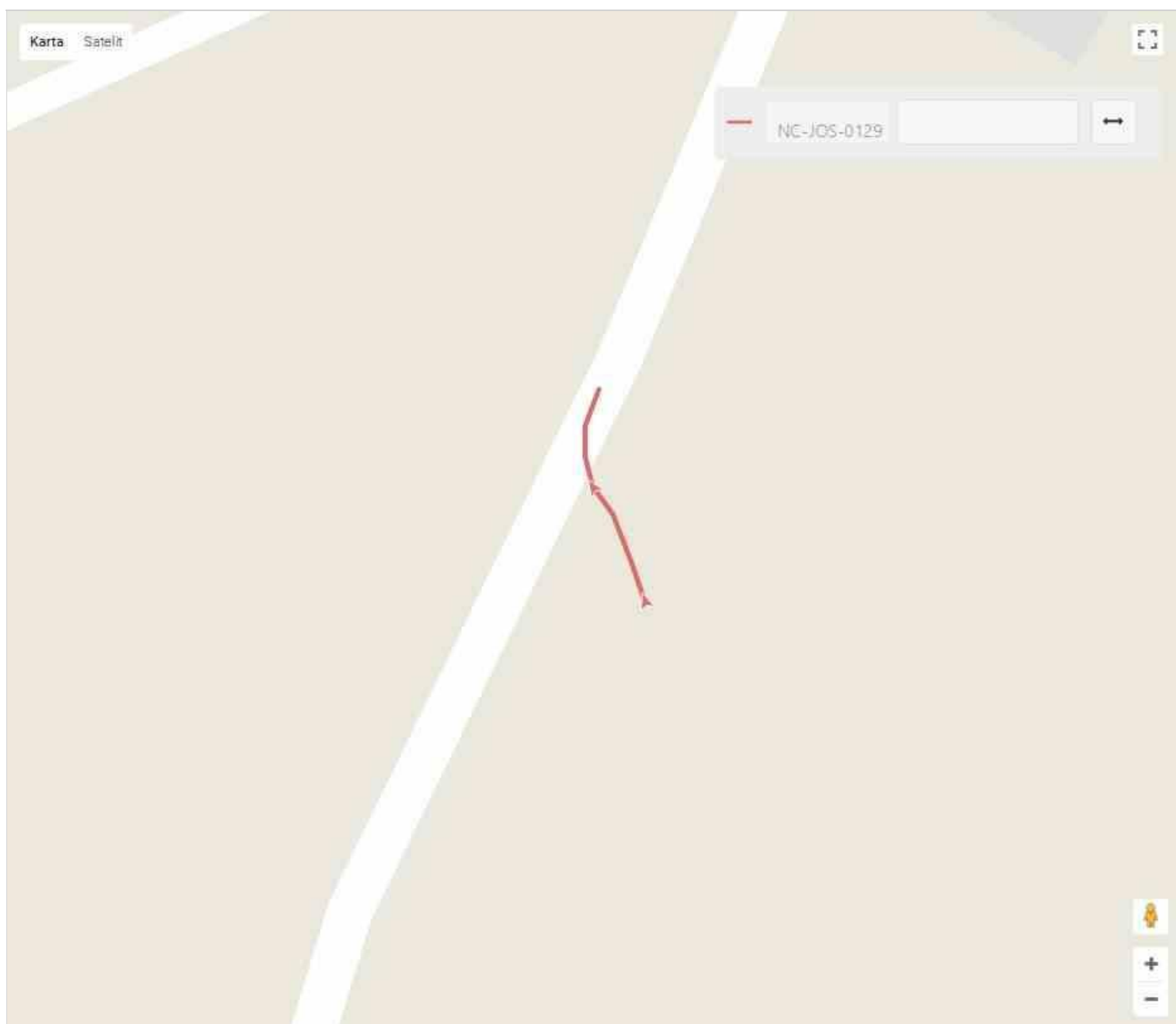


<b>Naziv:</b>	Odvojak stara cesta - Ribljak
<b>Broj/oznaka ceste:</b>	NC-JOS-0129
<b>Kategorija ceste:</b>	Nerazvrstana

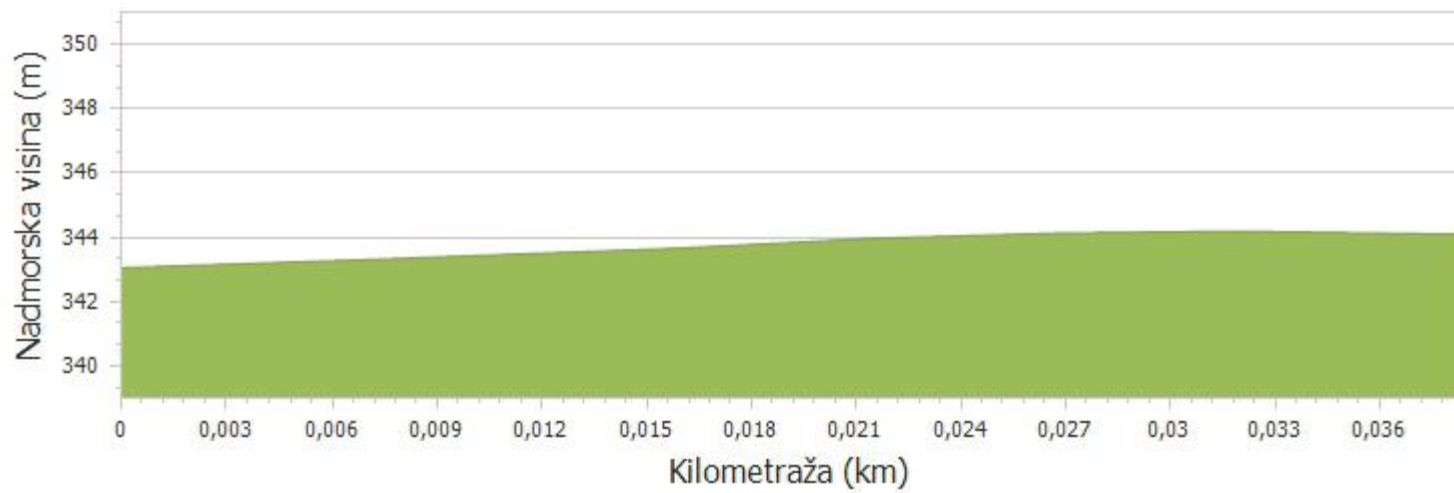
<b>Županija:</b>	KARLOVAČKA
<b>Lokalna samouprava:</b>	Općina Josipdol
<b>Mjesni odbor:</b>	Josipdol
<b>Naselje:</b>	Munjava
<b>Ulica/ulice:</b>	
<b>Mjesto pripravnosti:</b>	

<b>Duljina ceste - službeno:</b>	0,040
<b>Duljina ceste - GPS (km):</b>	0,038

<b>Prosječna visina - GPS (m):</b>	343,75
------------------------------------	--------



NC-JOS-0129 - 001



<b>Naziv:</b>	Odvojak stara cesta - Odvojak 1 desno
<b>Broj/oznaka ceste:</b>	NC-JOS-0130
<b>Kategorija ceste:</b>	Nerazvrstana

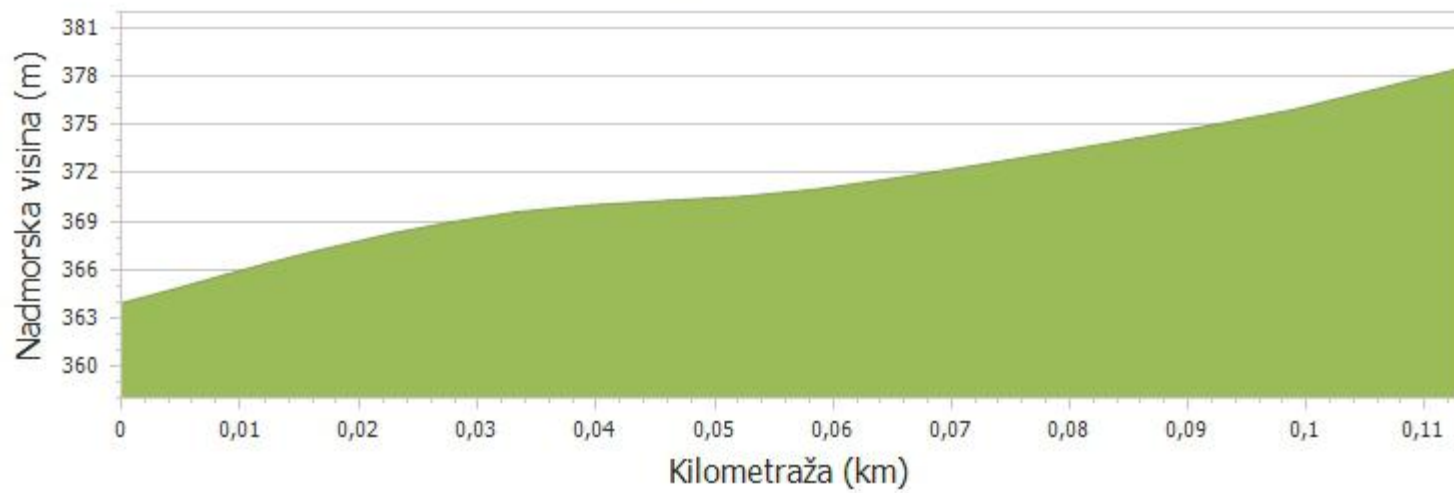
<b>Županija:</b>	KARLOVAČKA
<b>Lokalna samouprava:</b>	Općina Josipdol
<b>Mjesni odbor:</b>	Josipdol
<b>Naselje:</b>	Munjava
<b>Ulica/ulice:</b>	
<b>Mjesto pripravnosti:</b>	

<b>Duljina ceste - službeno:</b>	0,130
<b>Duljina ceste - GPS (km):</b>	0,113

<b>Prosječna visina - GPS (m):</b>	371,26
------------------------------------	--------



NC-JOS-0130 - 001



<b>Naziv:</b>	Odvojak stara cesta - Odvojak 1 lijevo - Klepci
<b>Broj/oznaka ceste:</b>	NC-JOS-0131
<b>Kategorija ceste:</b>	Nerazvrstana

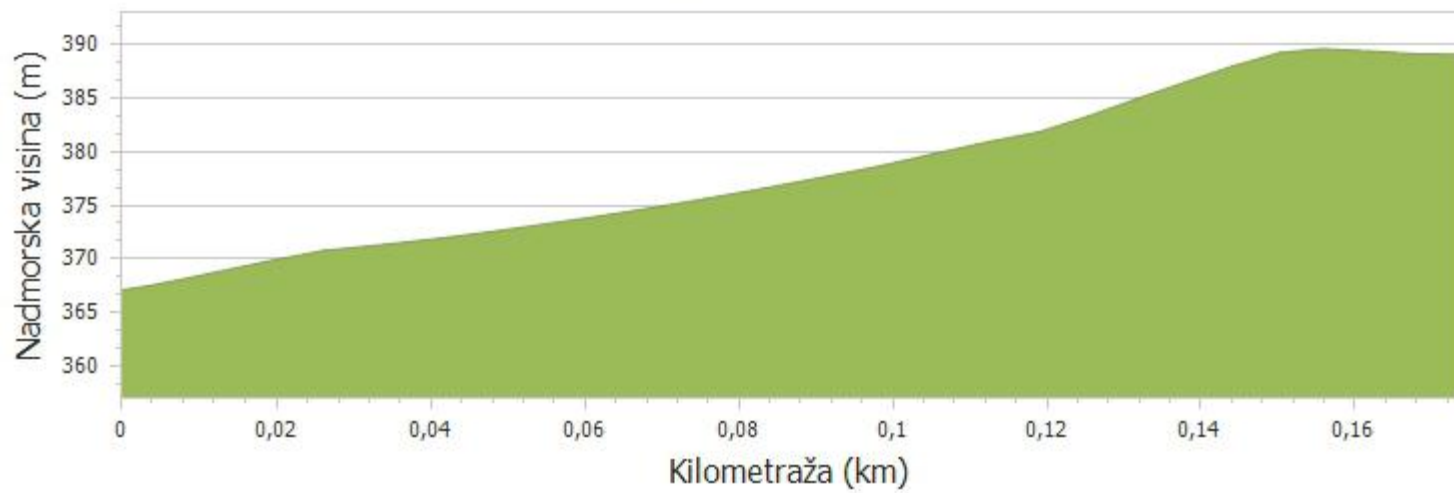
<b>Županija:</b>	KARLOVAČKA
<b>Lokalna samouprava:</b>	Općina Josipdol
<b>Mjesni odbor:</b>	Josipdol
<b>Naselje:</b>	Munjava
<b>Ulica/ulice:</b>	
<b>Mjesto pripravnosti:</b>	

<b>Duljina ceste - službeno:</b>	0,179
<b>Duljina ceste - GPS (km):</b>	0,174

<b>Prosječna visina - GPS (m):</b>	378,20
------------------------------------	--------



NC-JOS-0131 - 001

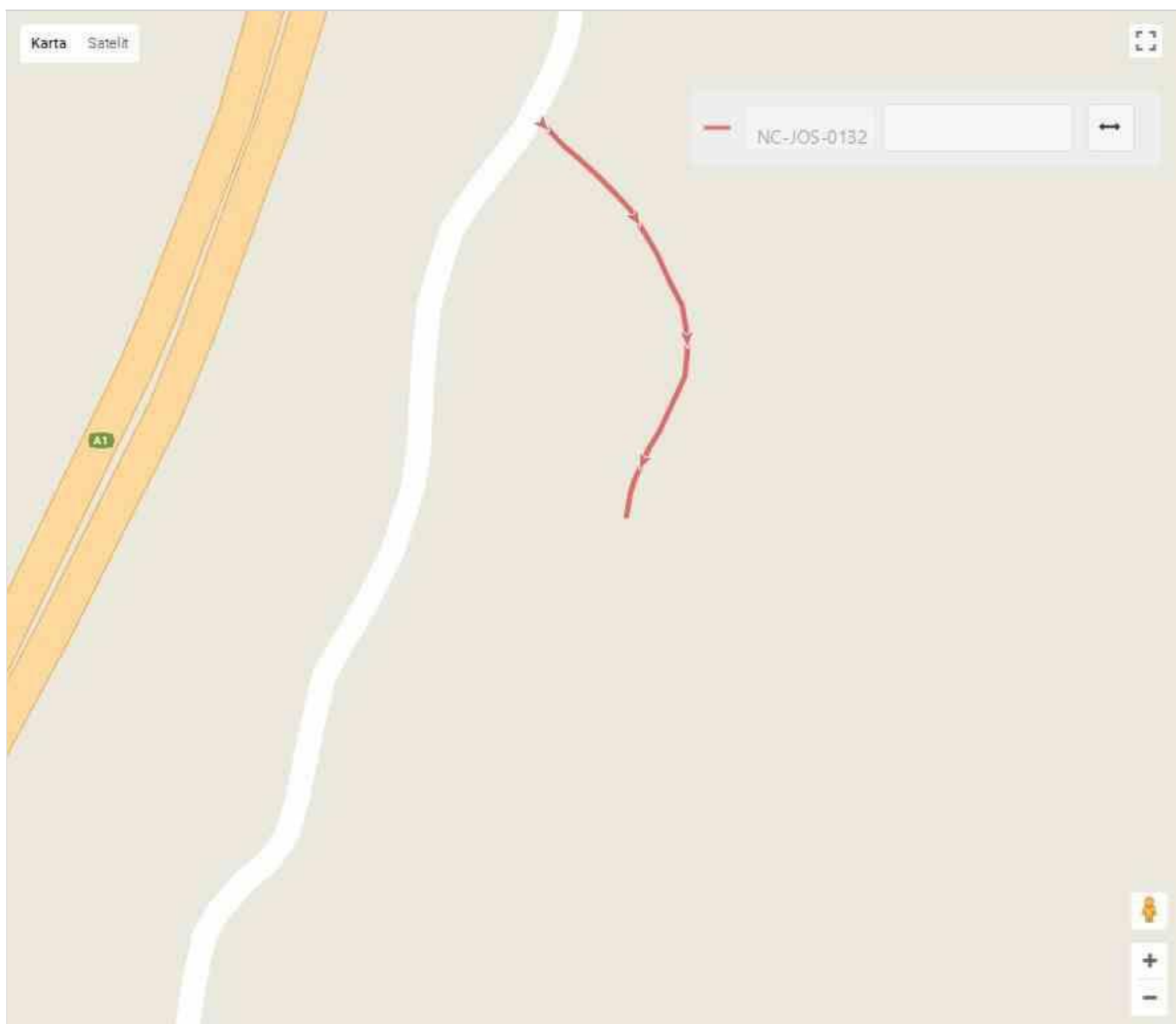


<b>Naziv:</b>	Odvojak stara cesta - Odvojak 2 lijevo - Klepci
<b>Broj/oznaka ceste:</b>	NC-JOS-0132
<b>Kategorija ceste:</b>	Nerazvrstana

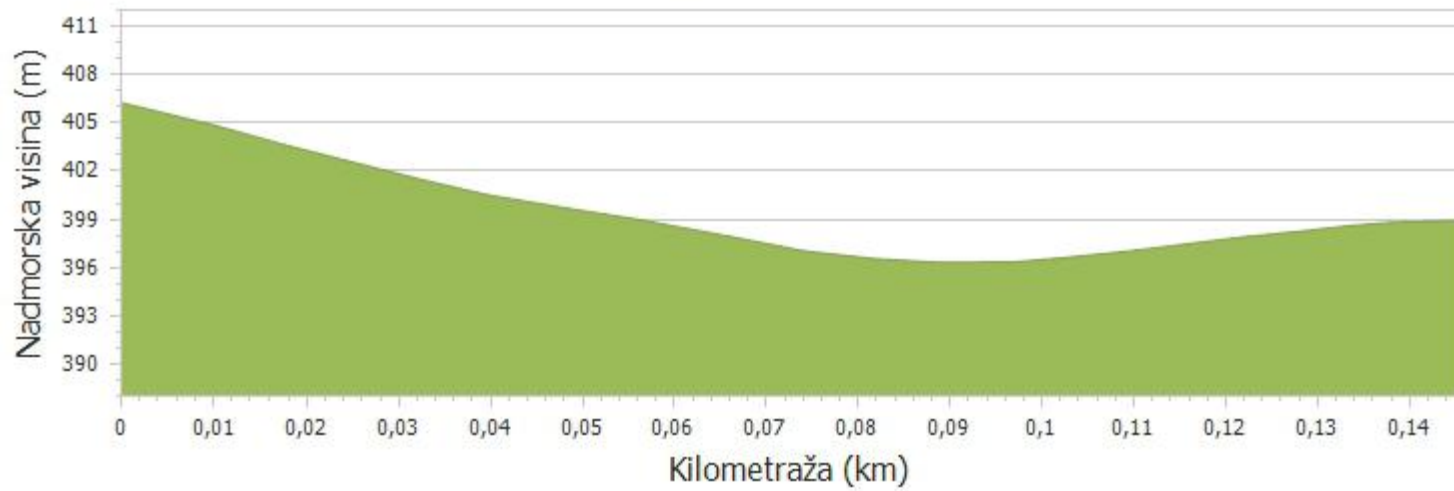
<b>Županija:</b>	KARLOVAČKA
<b>Lokalna samouprava:</b>	Općina Josipdol
<b>Mjesni odbor:</b>	Josipdol
<b>Naselje:</b>	Munjava
<b>Ulica/ulice:</b>	
<b>Mjesto pripravnosti:</b>	

<b>Duljina ceste - službeno:</b>	0,176
<b>Duljina ceste - GPS (km):</b>	0,145

<b>Prosječna visina - GPS (m):</b>	399,33
------------------------------------	--------



NC-JOS-0132 - 001

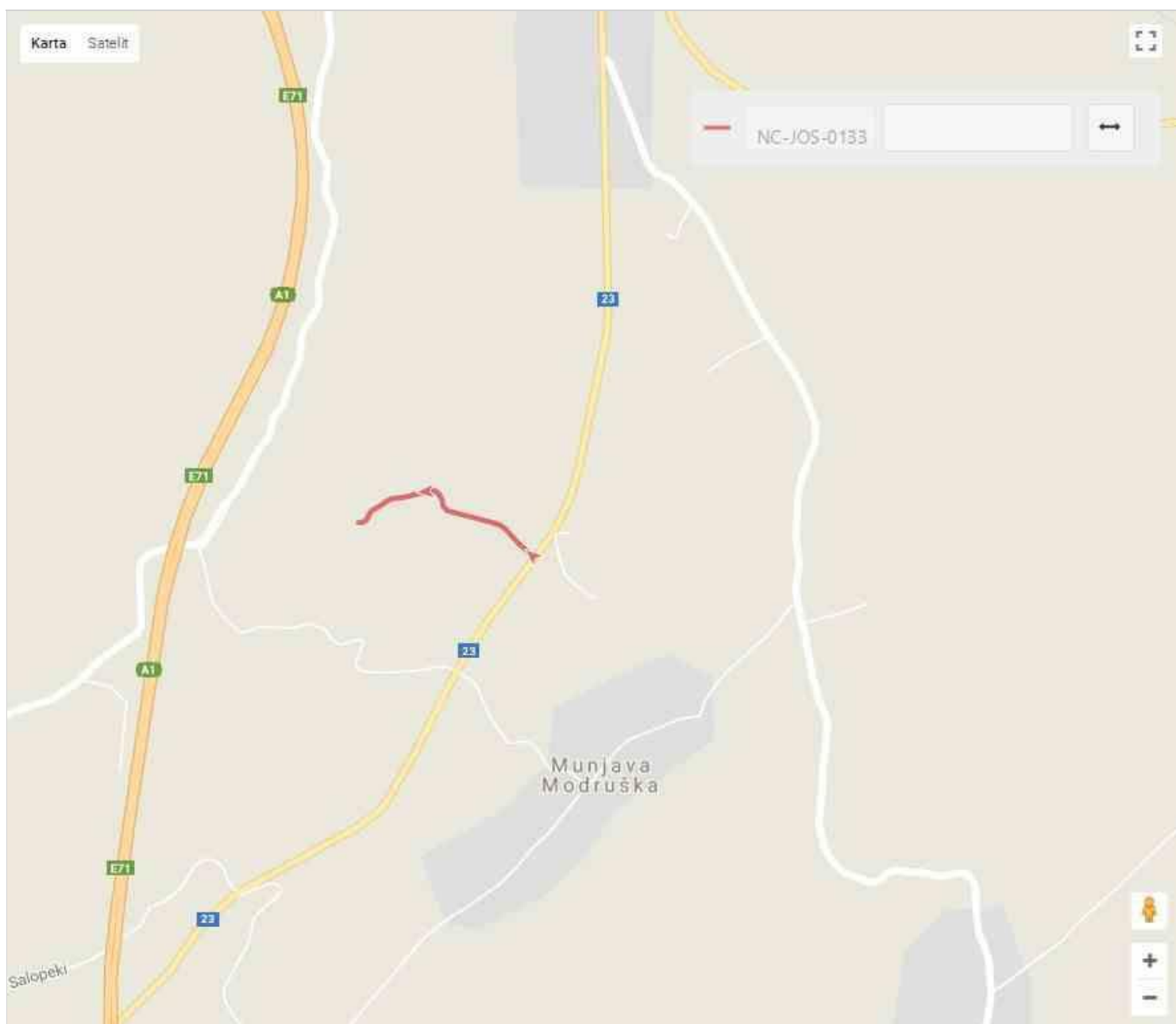


<b>Naziv:</b>	D23 - Odvojak Klepci
<b>Broj/oznaka ceste:</b>	NC-JOS-0133
<b>Kategorija ceste:</b>	Nerazvrstana

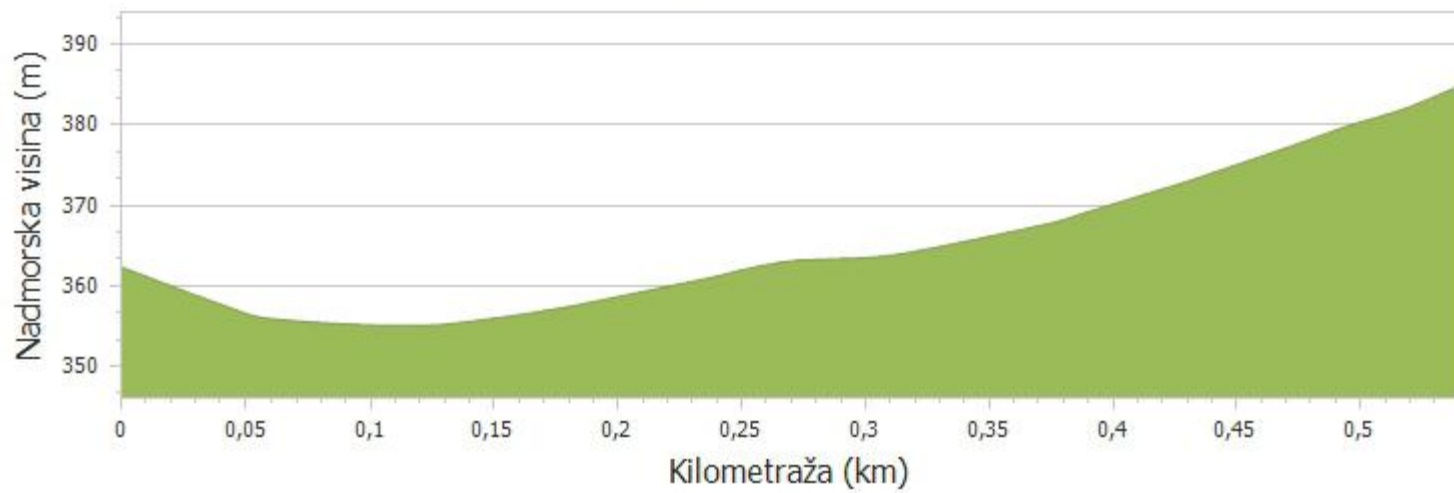
<b>Županija:</b>	KARLOVAČKA
<b>Lokalna samouprava:</b>	Općina Josipdol
<b>Mjesni odbor:</b>	Josipdol
<b>Naselje:</b>	Munjava
<b>Ulica/ulice:</b>	
<b>Mjesto pripravnosti:</b>	

<b>Duljina ceste - službeno:</b>	0,534
<b>Duljina ceste - GPS (km):</b>	0,540

<b>Prosječna visina - GPS (m):</b>	364,68
------------------------------------	--------



NC-JOS-0133 - 001

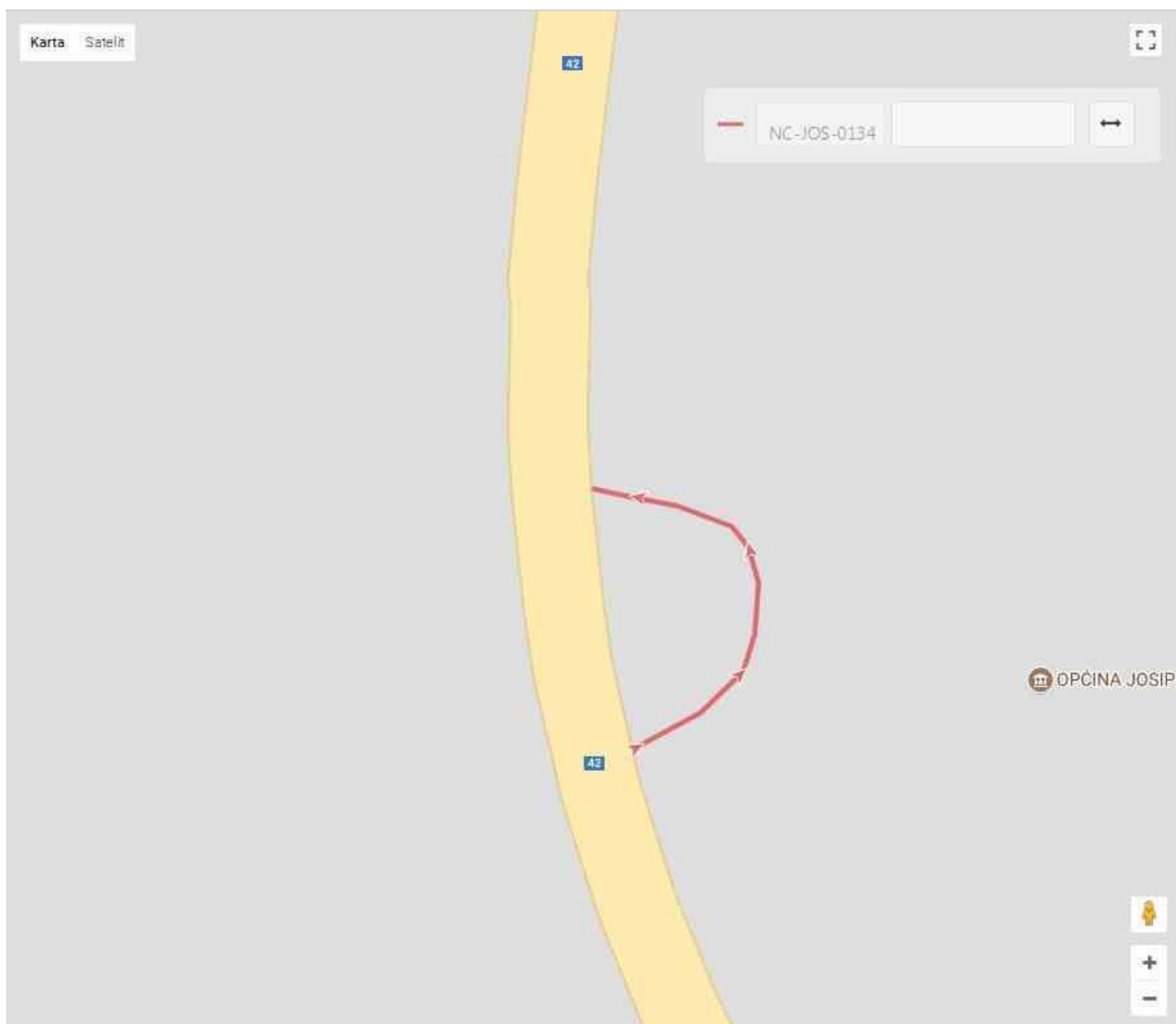


<b>Naziv:</b>	Parkiralište ispred zgrade Općine Josipdol
<b>Broj/oznaka ceste:</b>	NC-JOS-0134
<b>Kategorija ceste:</b>	Nerazvrstana

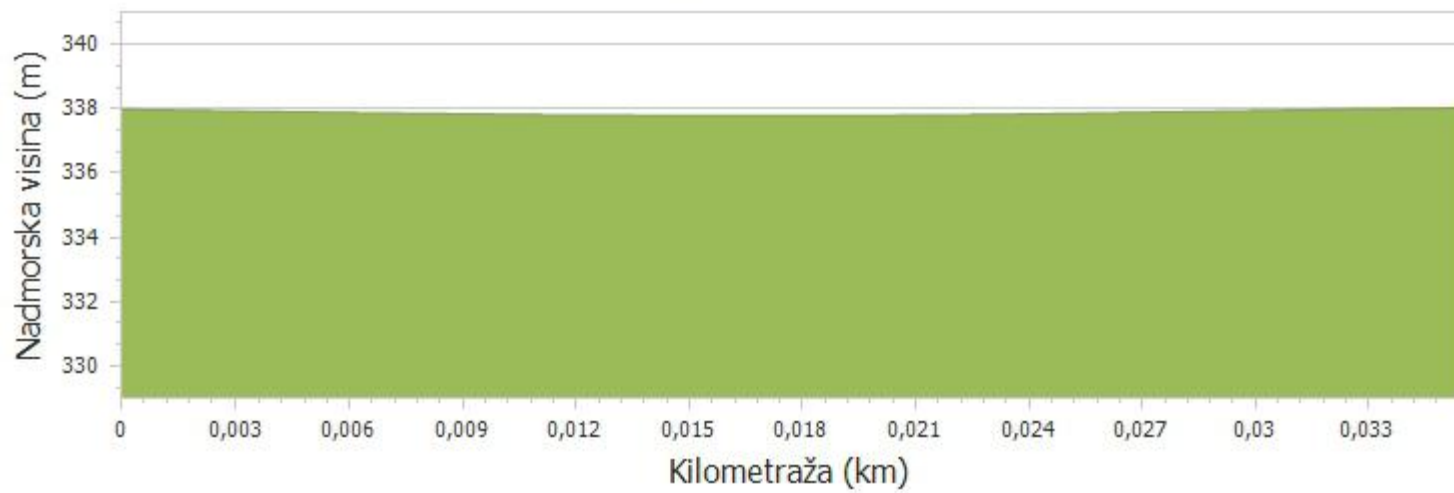
<b>Županija:</b>	KARLOVAČKA
<b>Lokalna samouprava:</b>	Općina Josipdol
<b>Mjesni odbor:</b>	Josipdol
<b>Naselje:</b>	Josipdol
<b>Ulica/ulice:</b>	
<b>Mjesto pripravnosti:</b>	

<b>Duljina ceste - službeno:</b>	0,000
<b>Duljina ceste - GPS (km):</b>	0,035

<b>Prosječna visina - GPS (m):</b>	337,87
------------------------------------	--------



NC-JOS-0134 - 001

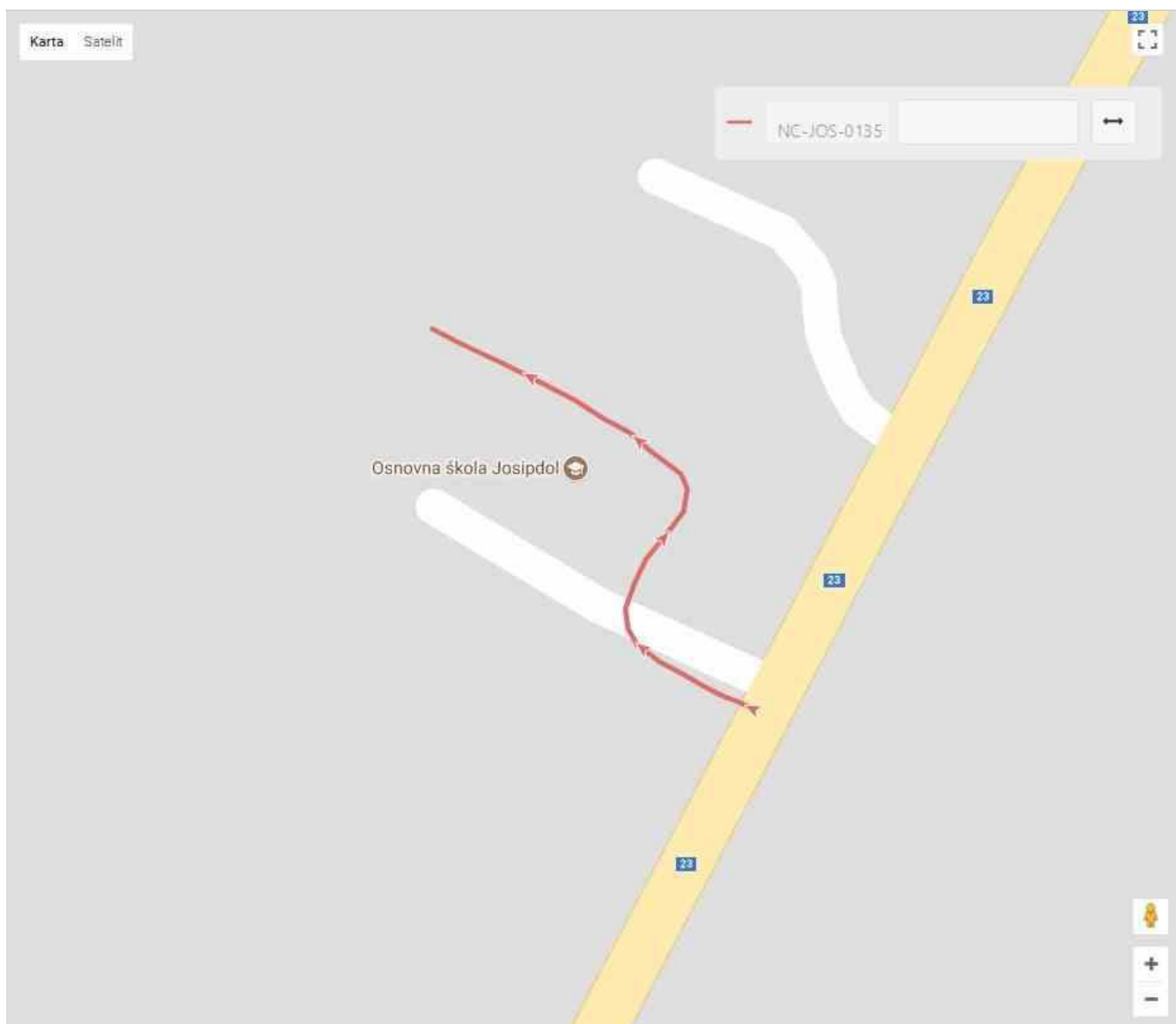


<b>Naziv:</b>	Prilaz i parkiralište ispred zgrade škole i dječjeg vrtića Josipdol
<b>Broj/oznaka ceste:</b>	NC-JOS-0135
<b>Kategorija ceste:</b>	Nerazvrstana

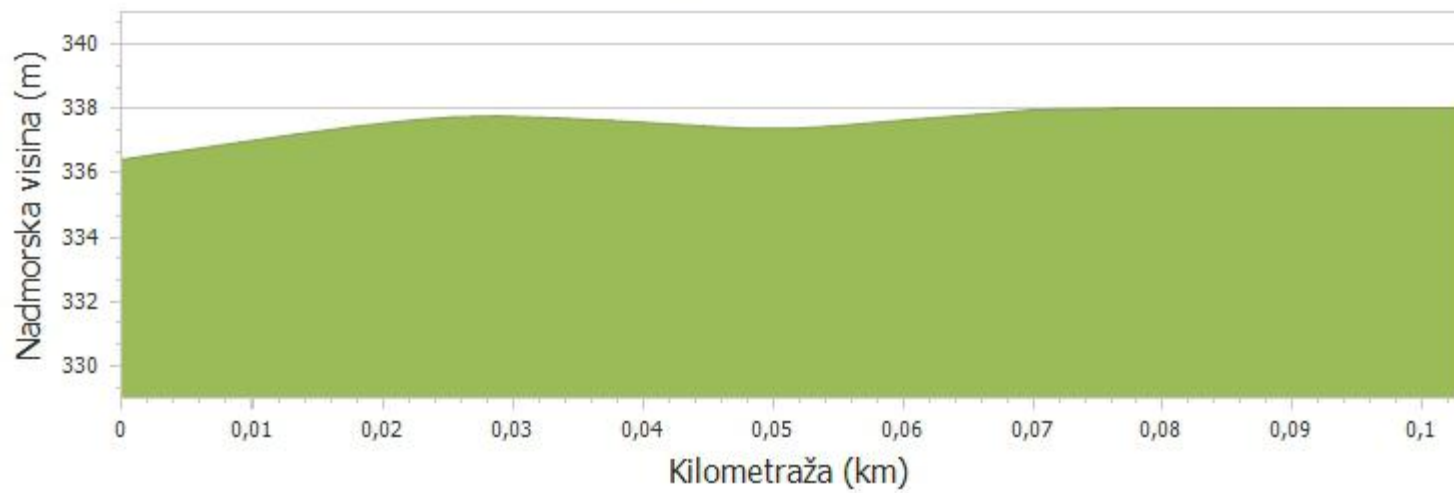
<b>Županija:</b>	KARLOVAČKA
<b>Lokalna samouprava:</b>	Općina Josipdol
<b>Mjesni odbor:</b>	Josipdol
<b>Naselje:</b>	Josipdol
<b>Ulica/ulice:</b>	
<b>Mjesto pripravnosti:</b>	

<b>Duljina ceste - službeno:</b>	0,000
<b>Duljina ceste - GPS (km):</b>	0,103

<b>Prosječna visina - GPS (m):</b>	337,62
------------------------------------	--------



NC-JOS-0135 - 001

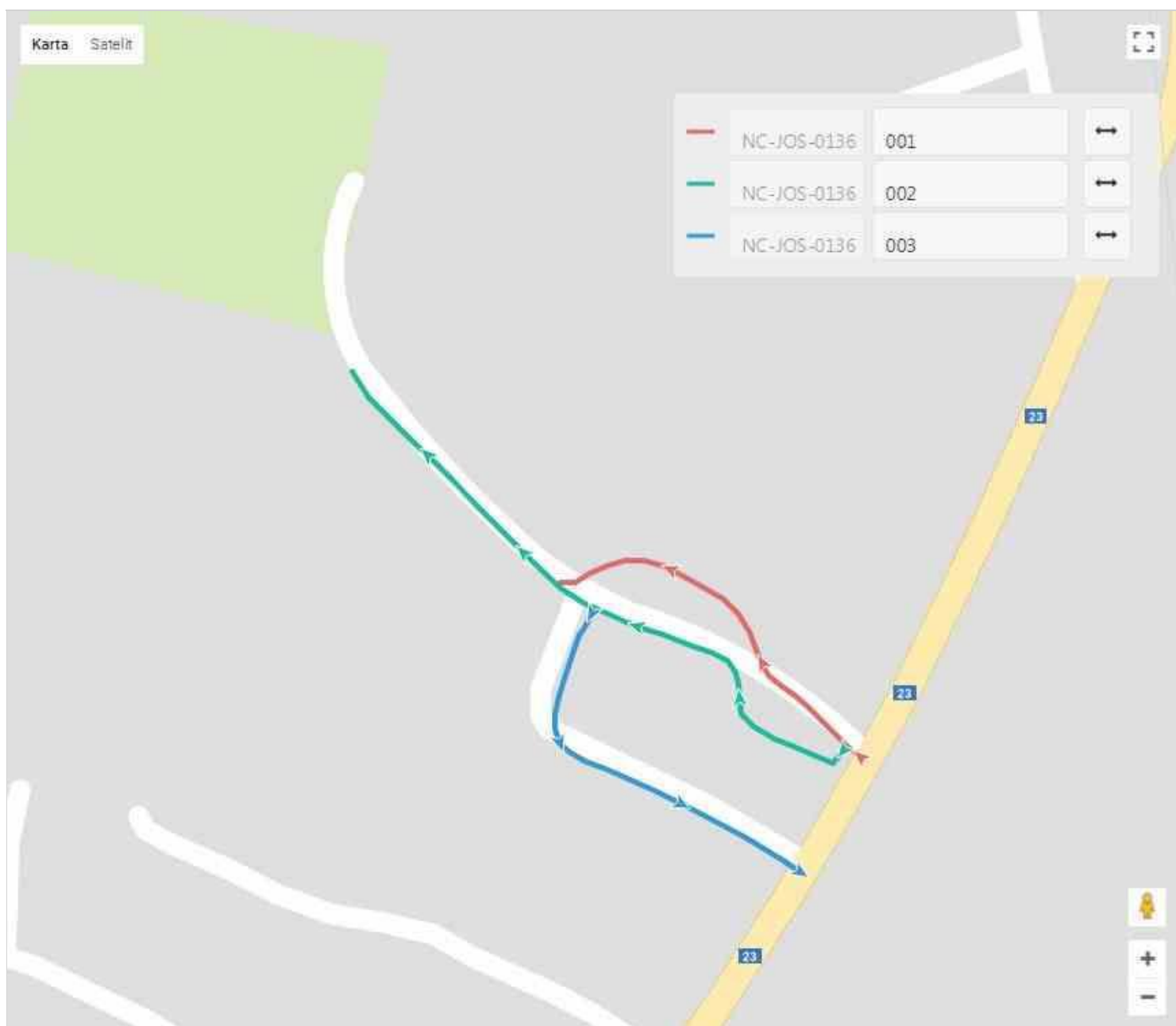


<b>Naziv:</b>	Prilaz i parkiralište groblja imrtvačnice u Josipdolu te crkve Sv.Josipa
<b>Broj/oznaka ceste:</b>	NC-JOS-0136
<b>Kategorija ceste:</b>	Nerazvrstana

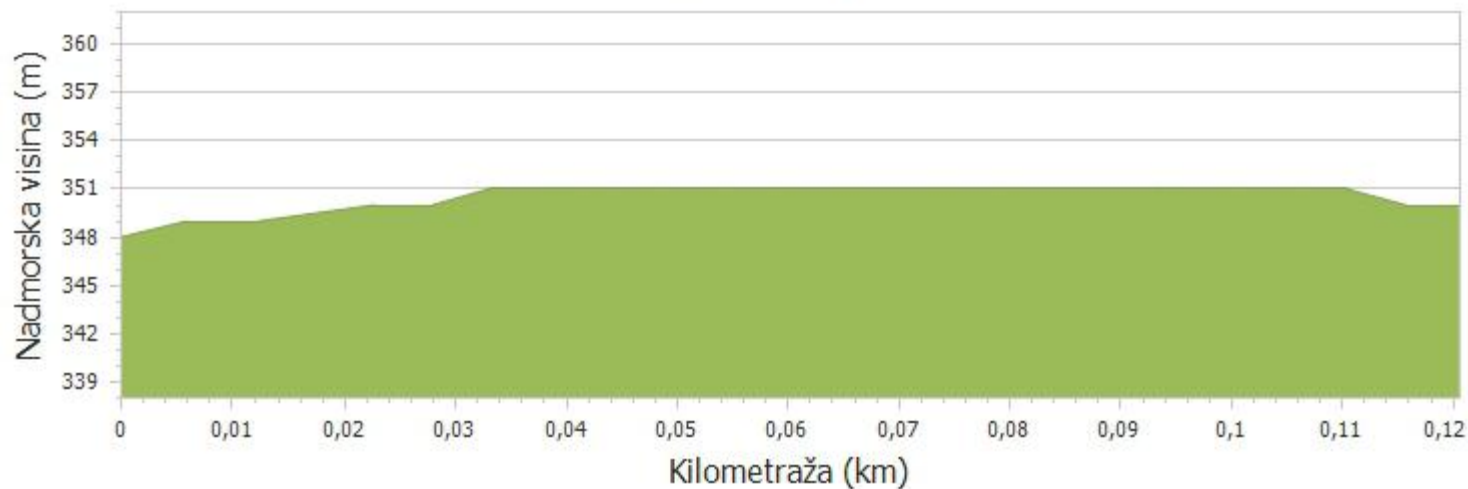
<b>Županija:</b>	KARLOVAČKA
<b>Lokalna samouprava:</b>	Općina Josipdol
<b>Mjesni odbor:</b>	Josipdol
<b>Naselje:</b>	Josipdol
<b>Ulica/ulice:</b>	
<b>Mjesto pripravnosti:</b>	

<b>Duljina ceste - službeno:</b>	0,000
<b>Duljina ceste - GPS (km):</b>	0,452

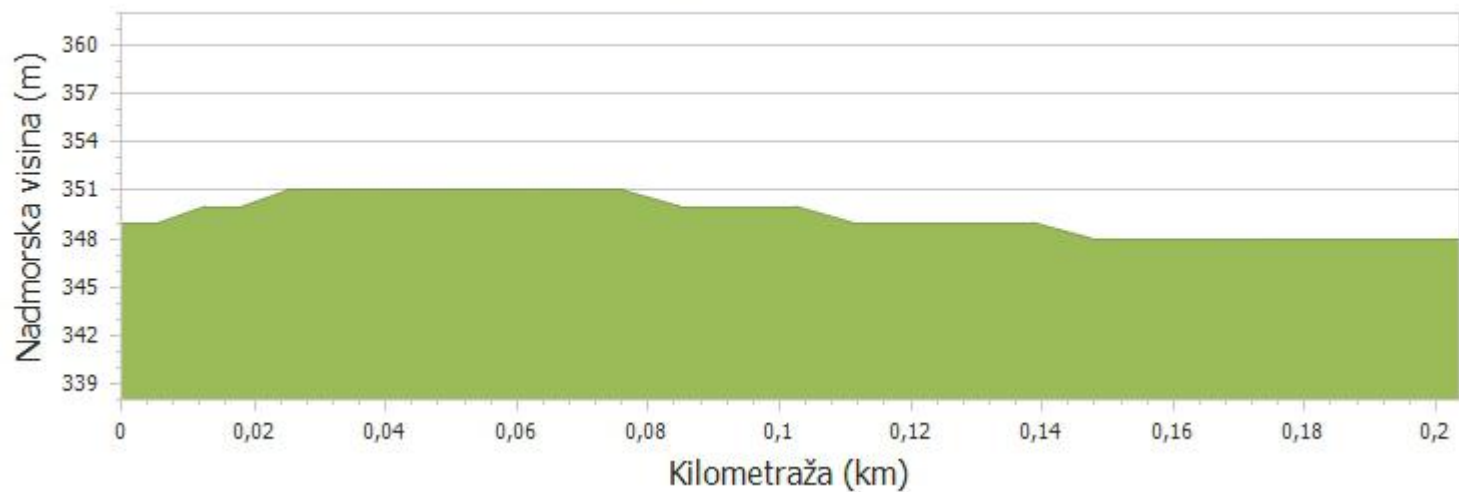
<b>Prosječna visina - GPS (m):</b>	350,11
------------------------------------	--------



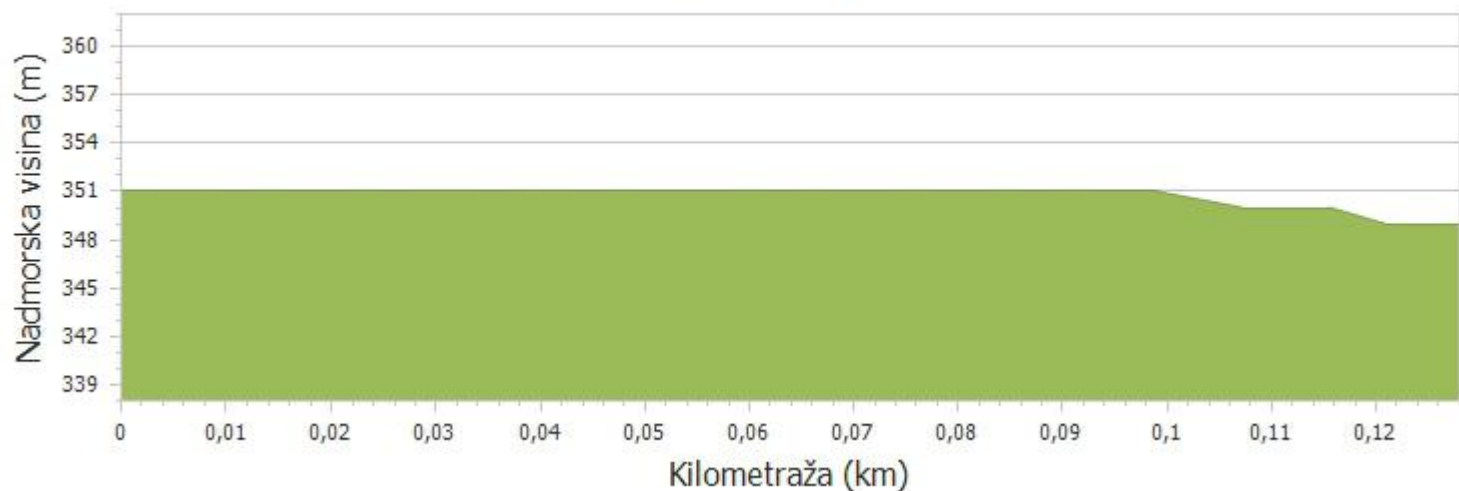
NC-JOS-0136 - P01



NC-JOS-0136 - 001

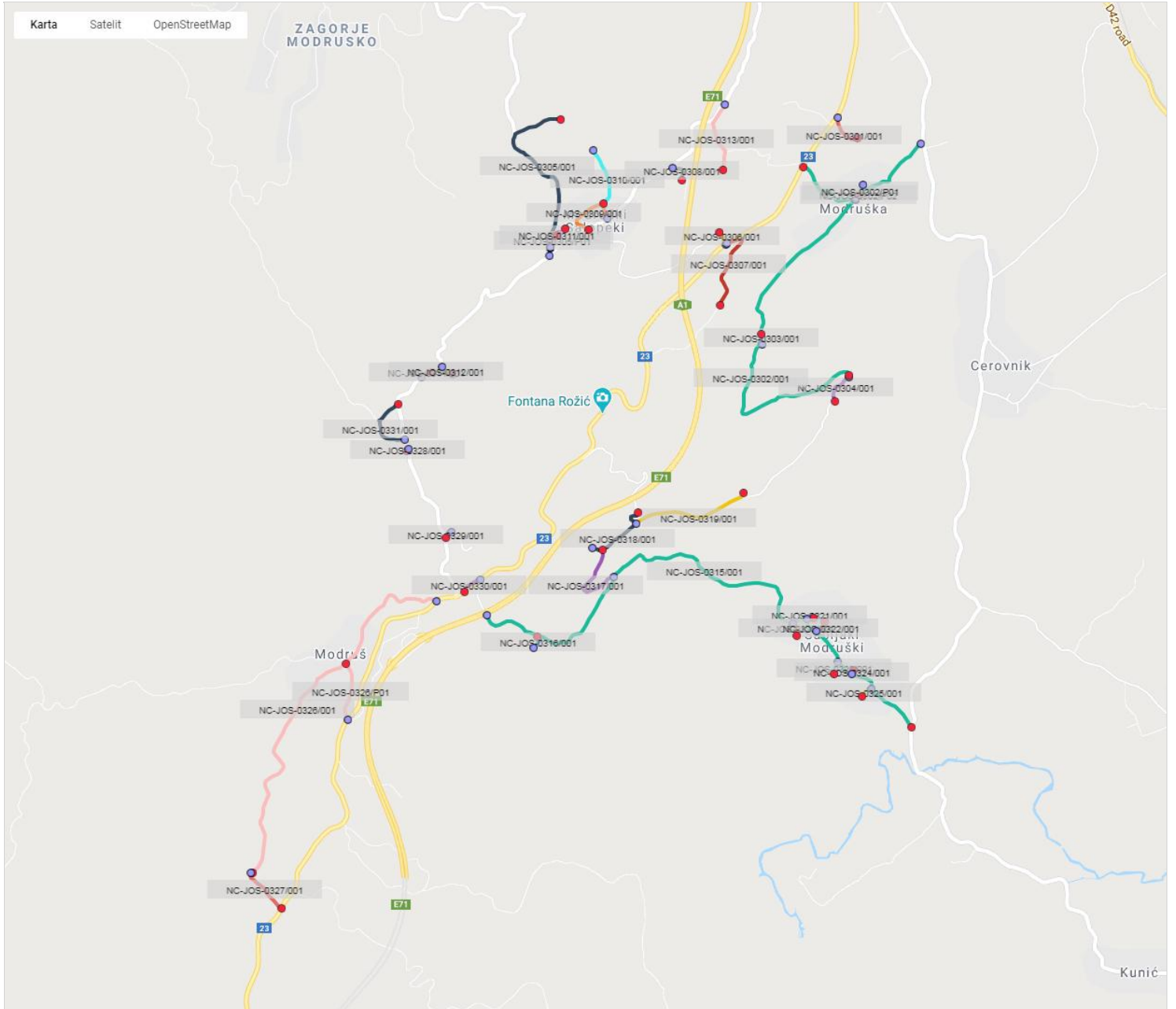


NC-JOS-0136 - P02



**KARLOVAČKA -> Općina Josipdol -> Modruš**

Naziv	Broj/oznaka ceste	Duljina dionice - GPS (km)	Prosječna nadmorska visina (m)
D23 Karlovac- Senj - pilana Kirasić	NC-JOS-0301	0,254	366,67
D23 Karlovac - Senj - Bjelobrajdići - prema Muharu	NC-JOS-0302	3,994	402,00
Kolići - Odvojak Zdenka Božičević	NC-JOS-0303	0,074	432,21
LC34137 Munjava (D23) - Cerovnik - put prema ranču	NC-JOS-0304	0,232	415,60
LC34136 Josipdol (D23) - Salopeki - odvojak prema Galeženjak	NC-JOS-0305	1,530	478,22
D23 Karlovac - Senj - vikendica desno iza Dragana Žicara	NC-JOS-0306	0,096	375,18
D23 Karlovac - Senj - Stara Draga	NC-JOS-0307	0,669	379,60
LC34136 Josipdol (D23) - Salopeki - kod kapelice lijevo	NC-JOS-0308	0,155	453,32
LC34136 Josipdol (D23) - Salopeki- kod Putače desno	NC-JOS-0309	0,449	487,67
LC34136 Josipdol (D23) - Salopeki- put prema vikendicama	NC-JOS-0310	0,441	480,29
LC34136 Josipdol (D23) - Salopeki- put prema vikendicama	NC-JOS-0311	0,194	480,01
LC34136 Josipdol (D23) - Salopeki- ospod crkve Modruš	NC-JOS-0312	0,100	572,22
LC34136 Josipdol (D23) - Salopeki- put lijevo u šumu	NC-JOS-0313	0,519	440,01
LC34136 Josipdol (D23) - Salopeki-groblje Modruš	NC-JOS-0314	0,088	589,43
D23 Karlovac - Senj - Modruški Sabljaci - Kunić	NC-JOS-0315	4,251	430,38
Modruški Sabljaci - odvojak Biserka Pavković	NC-JOS-0316	0,115	500,81
Modruški Sabljaci - odvojak Gašparovići	NC-JOS-0317	0,596	421,77
Modruški Sabljaci - odvojak Gašparovići - Štimci	NC-JOS-0318	0,521	406,86
Modruški Sabljaci - odvojak Gašparovići - Štimci - zadnja kuća	NC-JOS-0319	0,861	395,80
Modruški Sabljaci - odvojak 1 - desno	NC-JOS-0320	0,098	424,60
Modruški Sabljaci - odvojak 2 - lijevo	NC-JOS-0321	0,069	422,52
Modruški Sabljaci - odvojak 3 - lijevo	NC-JOS-0322	0,105	423,77
Modruški Sabljaci - odvojak 4 - desno	NC-JOS-0323	0,094	413,44
Modruški Sabljaci - odvojak 5 - lijevo	NC-JOS-0324	0,028	407,14
Modruški Sabljaci - odvojak 5 - desno	NC-JOS-0325	0,085	404,98
D23 - Alilovica -Vidoš - D23 Mikići	NC-JOS-0326	3,296	587,05
D23 - Alilovica -Vidoš - D23 Mikići - odvojak lijevo prema D23	NC-JOS-0327	0,354	629,30
Prilaz i prostor oko zgrade škole u Modrušu	NC-JOS-0328	0,021	575,24
Prilaz i parkiralište groblju i mrtvačnici u Modrušu	NC-JOS-0329	0,066	563,14
Prilaz i parkiralište crkvi u Modrušama	NC-JOS-0330	0,152	529,30
Modruš - Stara Šumarija	NC-JOS-0331	0,460	575,54
		<b>19,967</b>	<b>461,95</b>

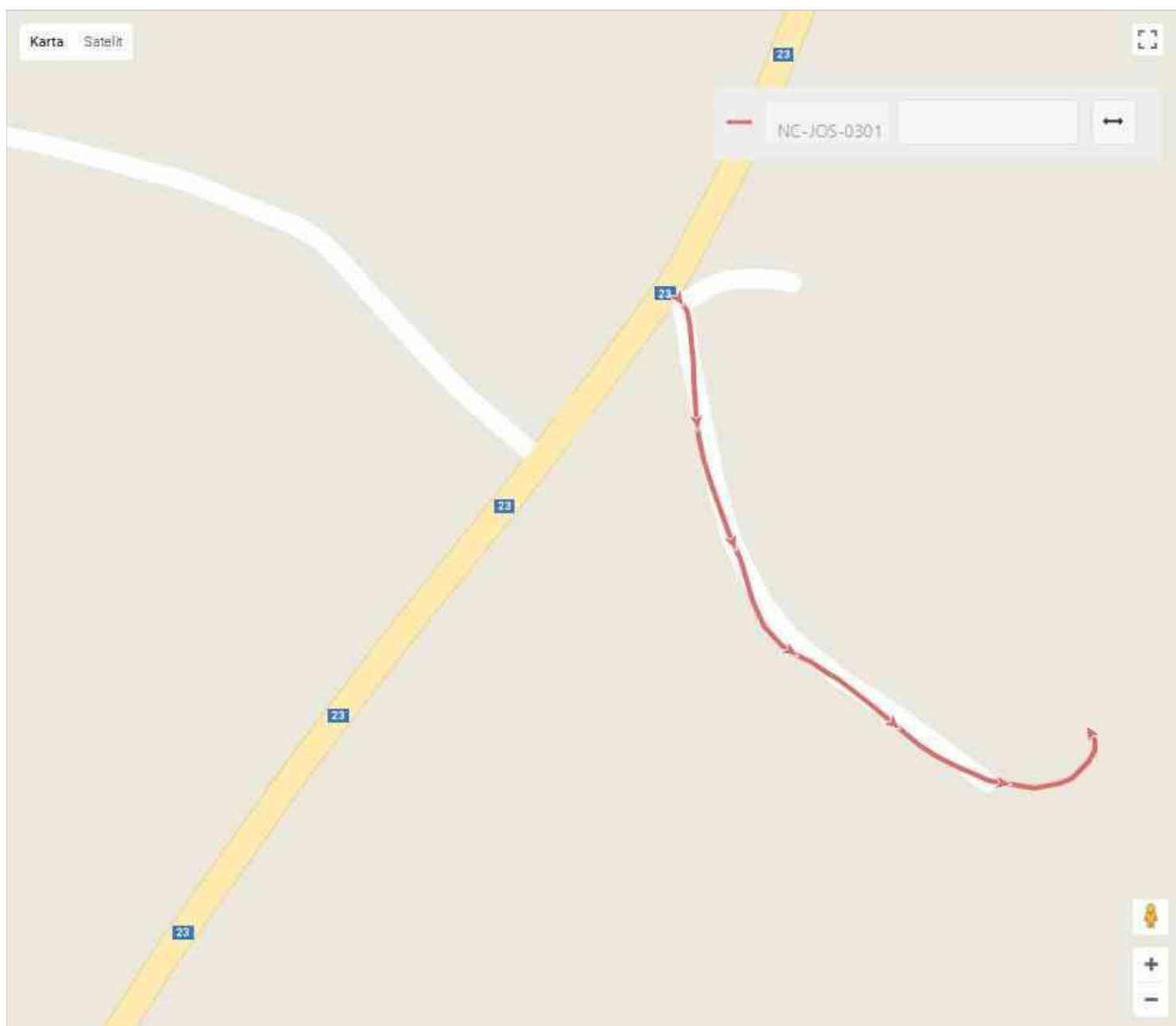


<b>Naziv:</b>	D23 Karlovac- Senj - pilana Kirasić
<b>Broj/oznaka ceste:</b>	NC-JOS-0301
<b>Kategorija ceste:</b>	Nerazvrstana

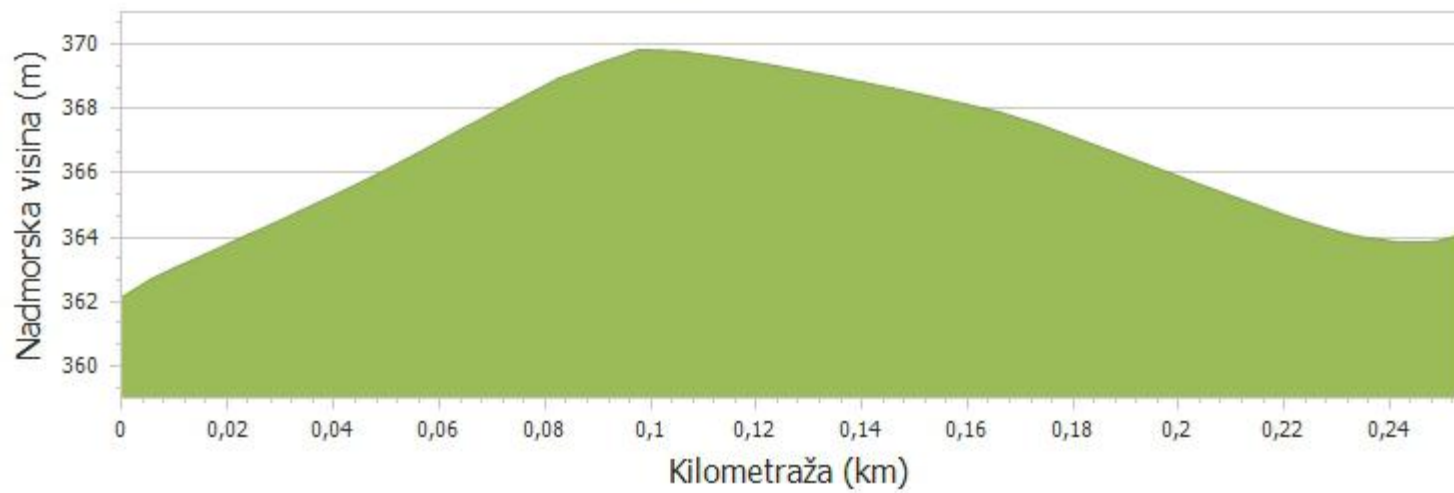
<b>Županija:</b>	KARLOVAČKA
<b>Lokalna samouprava:</b>	Općina Josipdol
<b>Mjesni odbor:</b>	Modruš
<b>Naselje:</b>	Modruš
<b>Ulica/ulice:</b>	
<b>Mjesto pripravnosti:</b>	

<b>Duljina ceste - službeno:</b>	0,197
<b>Duljina ceste - GPS (km):</b>	0,254

<b>Prosječna visina - GPS (m):</b>	366,67
------------------------------------	--------



NC-JOS-0301 - 001

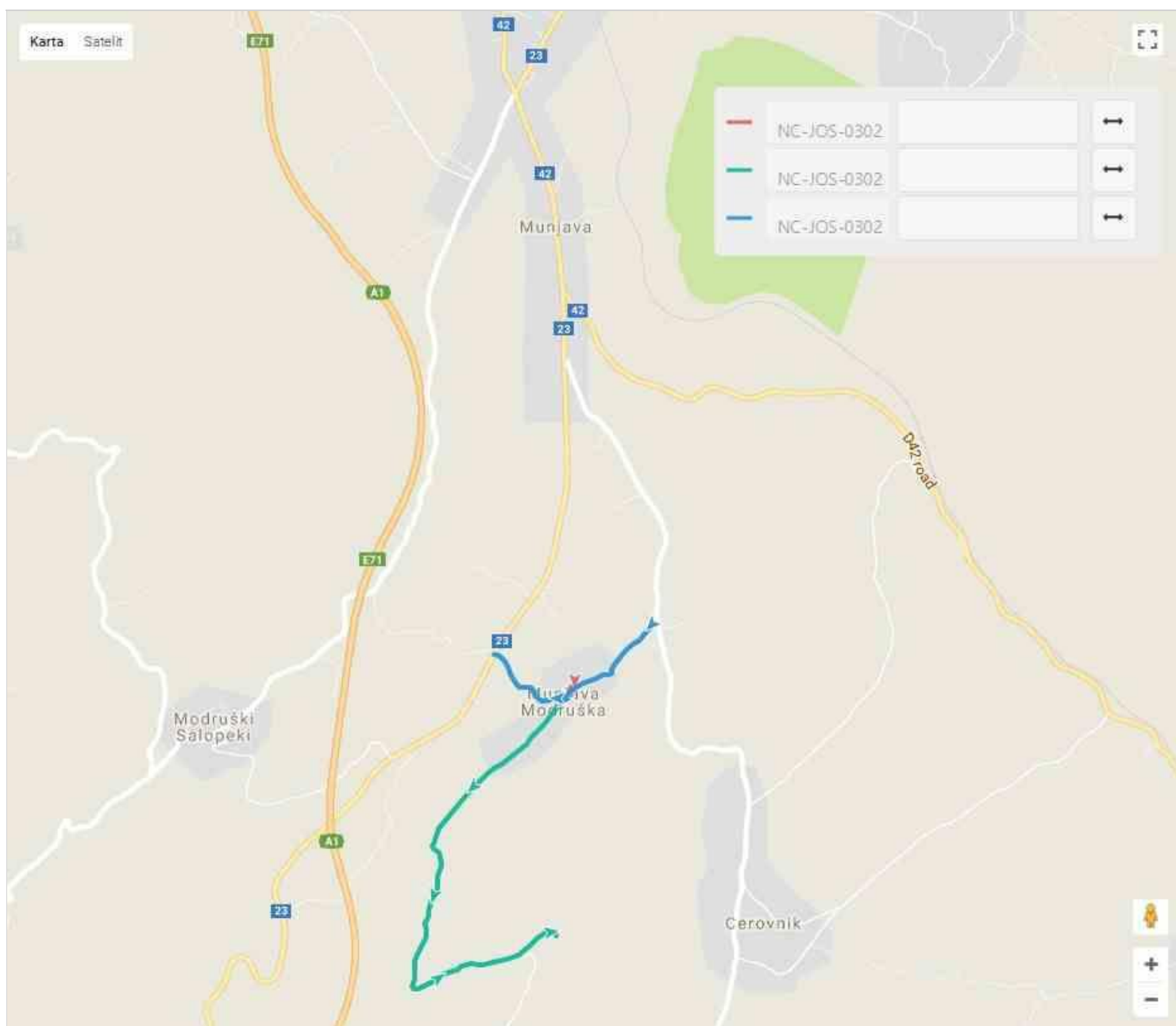


<b>Naziv:</b>	D23 Karlovac - Senj - Bjelobrajdići - prema Muharu
<b>Broj/oznaka ceste:</b>	NC-JOS-0302
<b>Kategorija ceste:</b>	Nerazvrstana

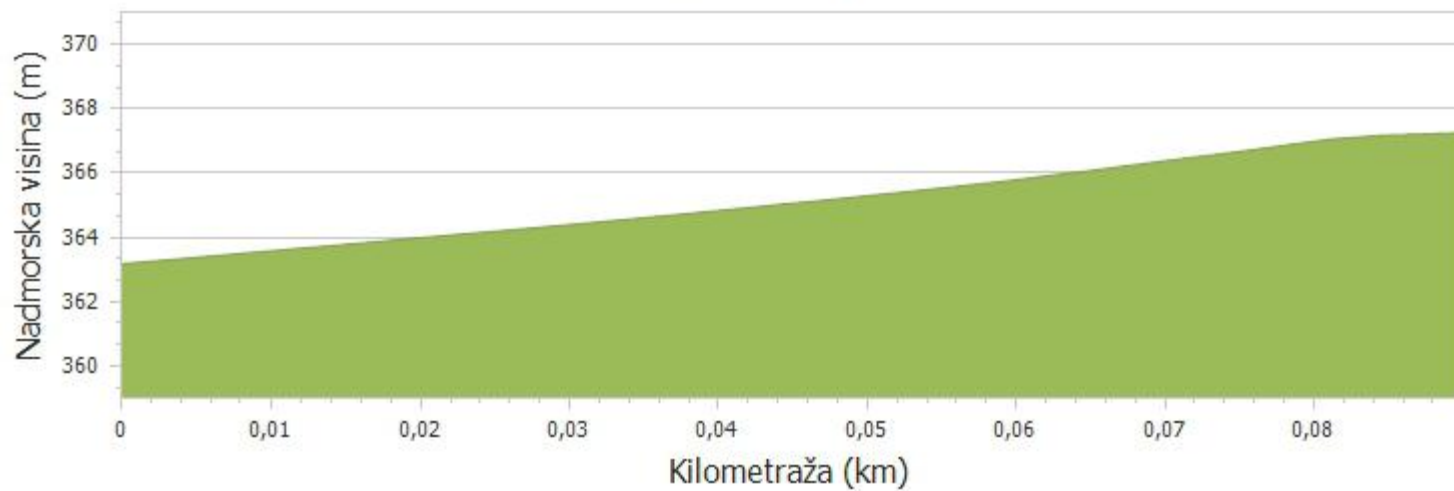
<b>Županija:</b>	KARLOVAČKA
<b>Lokalna samouprava:</b>	Općina Josipdol
<b>Mjesni odbor:</b>	Modruš
<b>Naselje:</b>	Modruš
<b>Ulica/ulice:</b>	
<b>Mjesto pripravnosti:</b>	

<b>Duljina ceste - službeno:</b>	2,553
<b>Duljina ceste - GPS (km):</b>	3,994

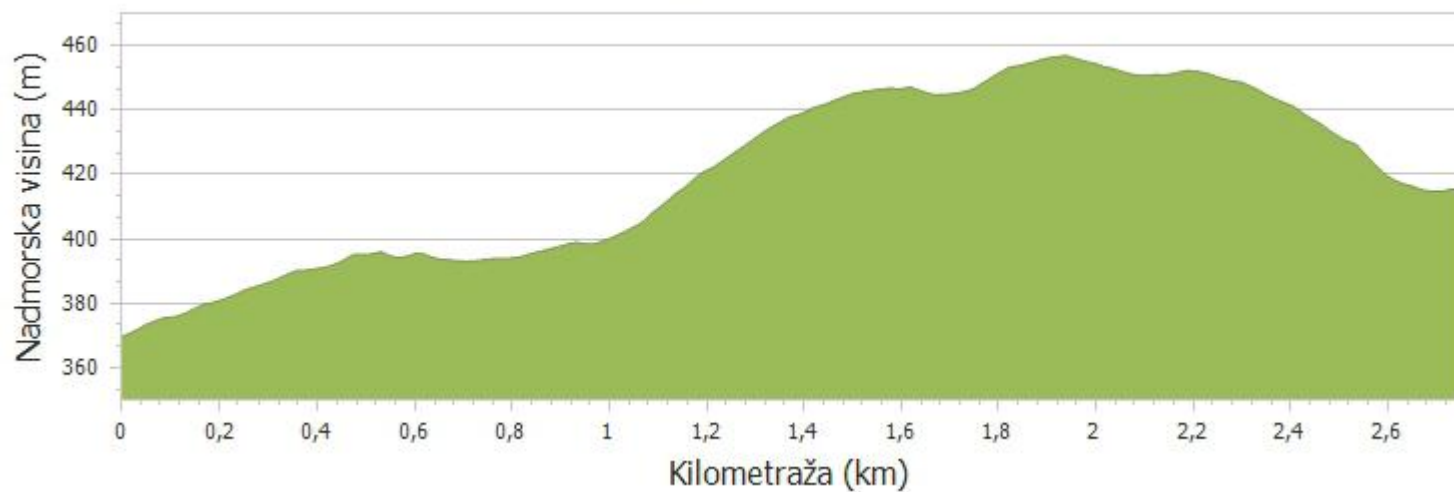
<b>Prosječna visina - GPS (m):</b>	402,00
------------------------------------	--------



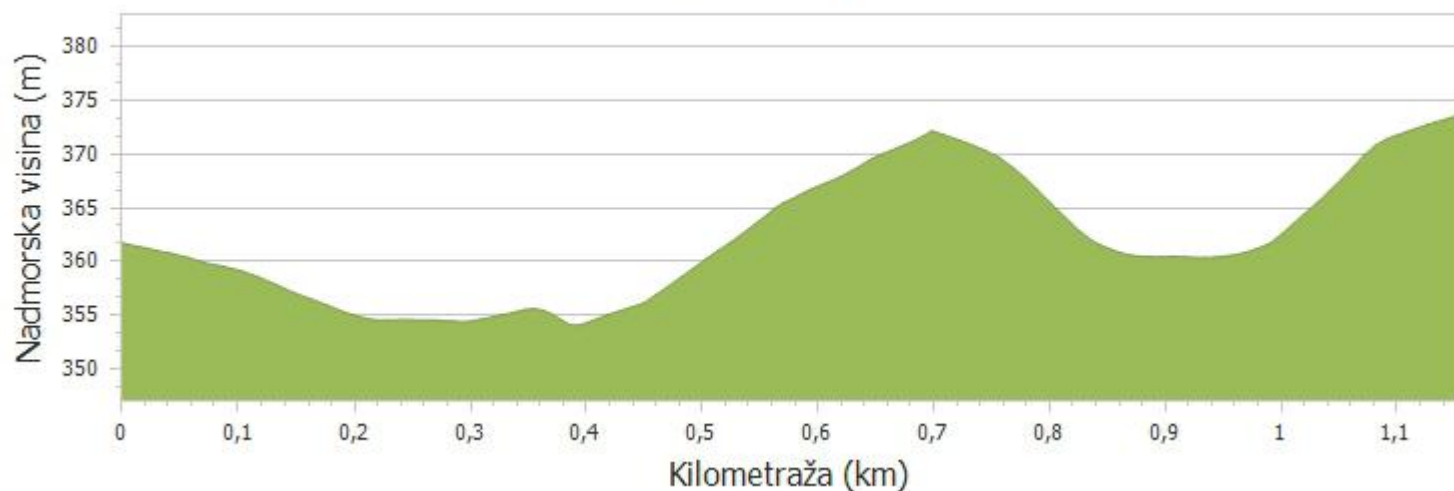
NC-JOS-0302 - P01



NC-JOS-0302 - 001



NC-JOS-0302 - P02

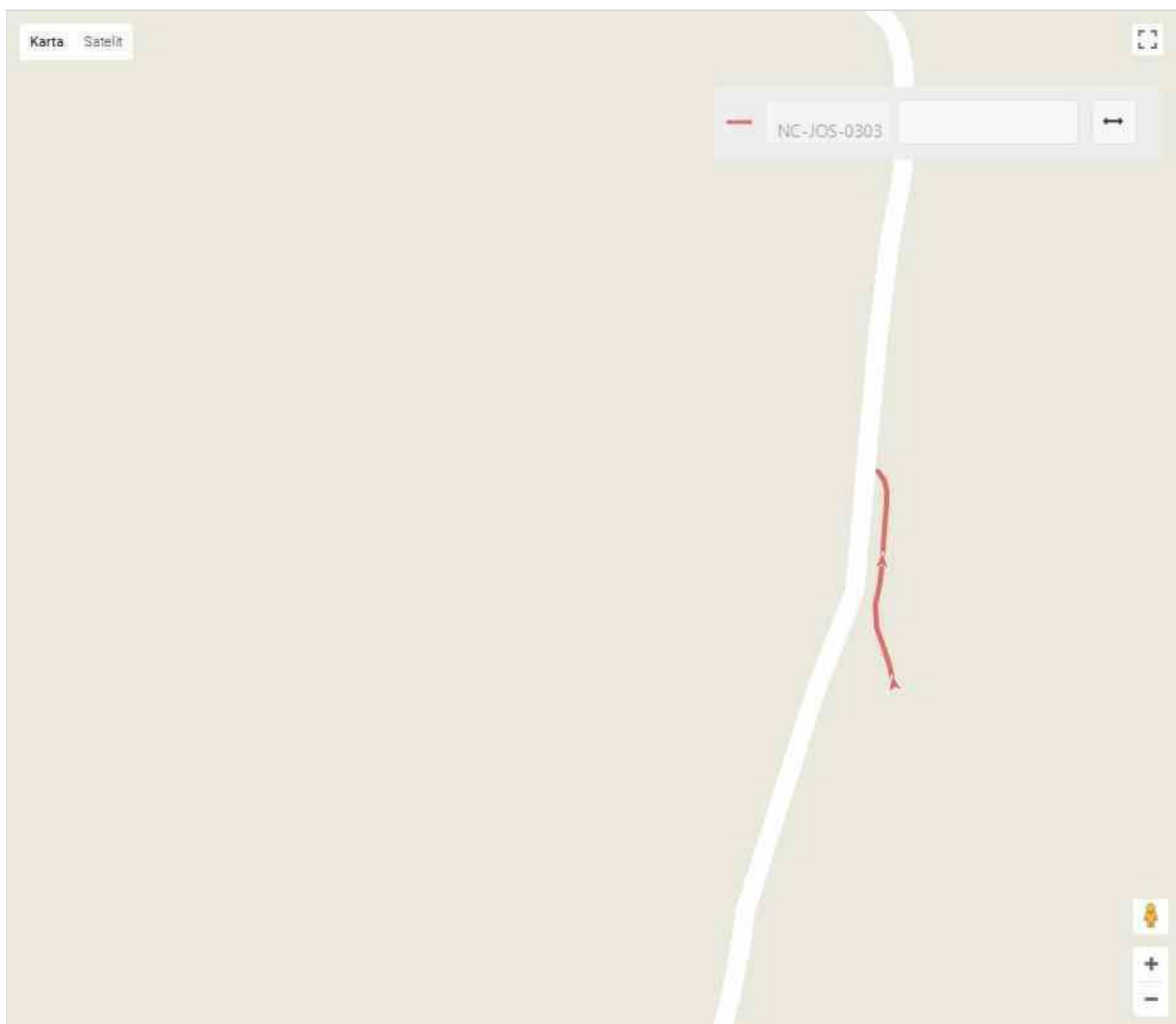


<b>Naziv:</b>	Količi - Odvojak Zdenka Božičević
<b>Broj/oznaka ceste:</b>	NC-JOS-0303
<b>Kategorija ceste:</b>	Nerazvrstana

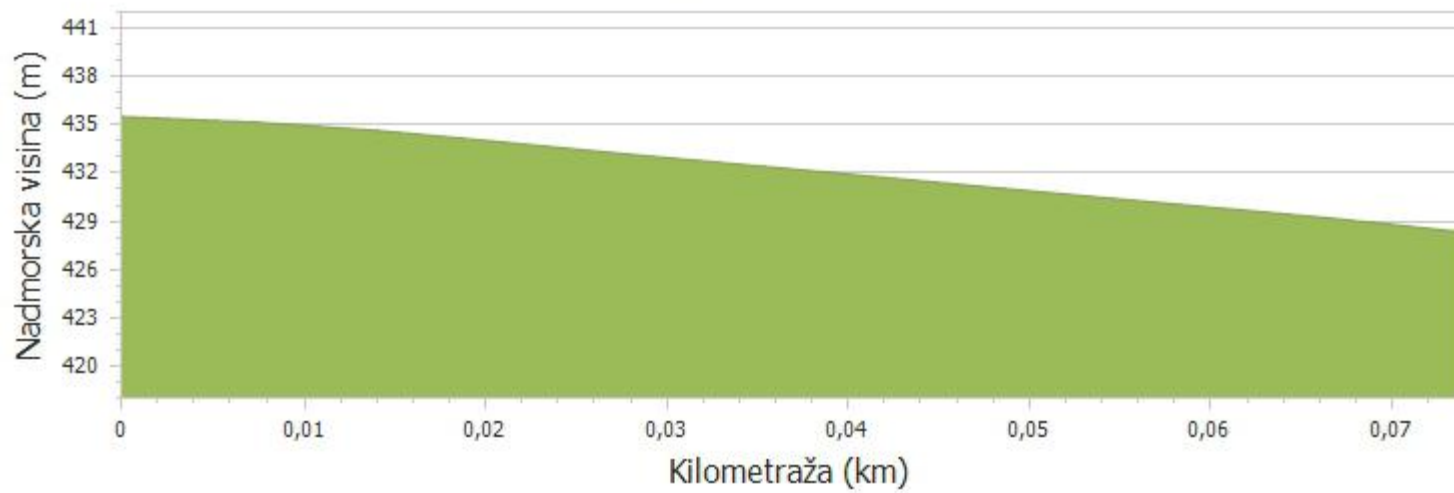
<b>Županija:</b>	KARLOVAČKA
<b>Lokalna samouprava:</b>	Općina Josipdol
<b>Mjesni odbor:</b>	Modruš
<b>Naselje:</b>	Modruš
<b>Ulica/ulice:</b>	
<b>Mjesto pripravnosti:</b>	

<b>Duljina ceste - službeno:</b>	0,050
<b>Duljina ceste - GPS (km):</b>	0,074

<b>Prosječna visina - GPS (m):</b>	432,21
------------------------------------	--------



NC-JOS-0303 - 001

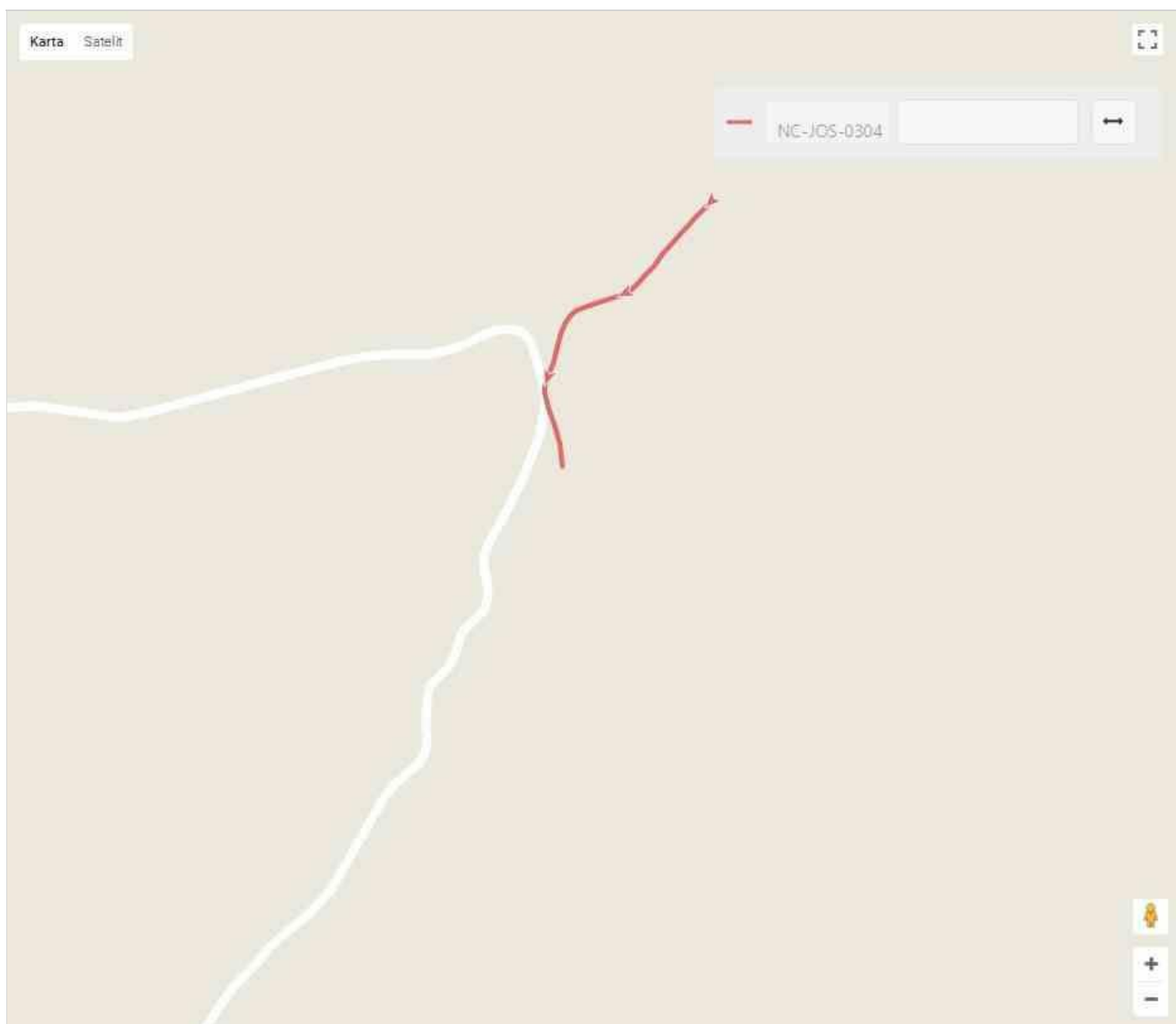


<b>Naziv:</b>	LC34137 Munjava (D23) - Cerovnik - put prema ranču
<b>Broj/oznaka ceste:</b>	NC-JOS-0304
<b>Kategorija ceste:</b>	Nerazvrstana

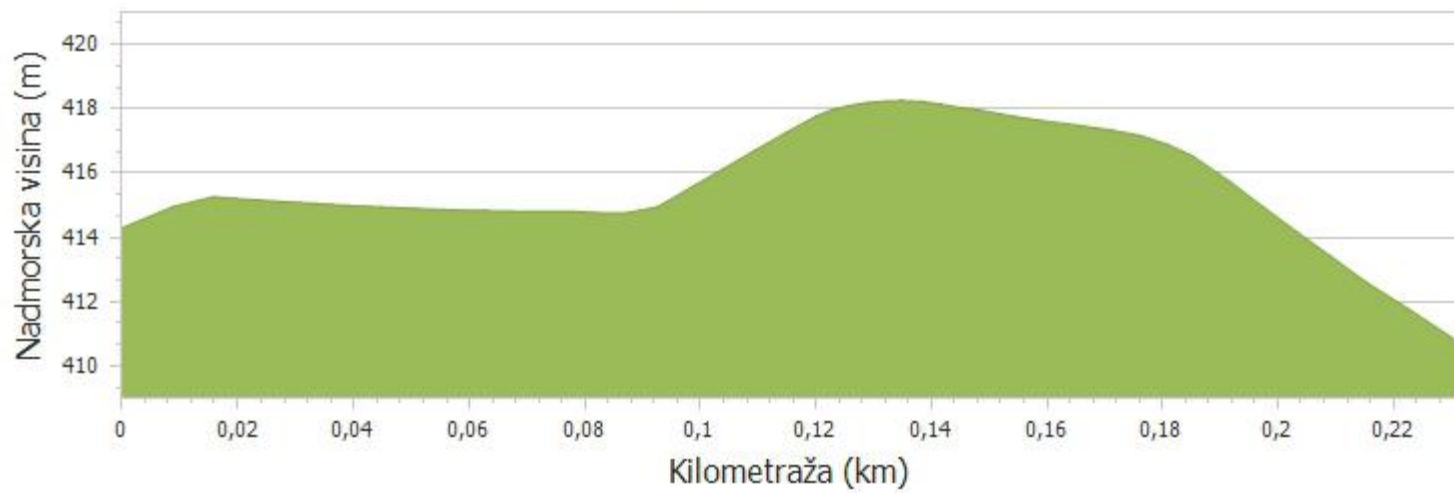
<b>Županija:</b>	KARLOVAČKA
<b>Lokalna samouprava:</b>	Općina Josipdol
<b>Mjesni odbor:</b>	Modruš
<b>Naselje:</b>	Modruš
<b>Ulica/ulice:</b>	
<b>Mjesto pripravnosti:</b>	

<b>Duljina ceste - službeno:</b>	1,100
<b>Duljina ceste - GPS (km):</b>	0,232

<b>Prosječna visina - GPS (m):</b>	415,60
------------------------------------	--------



NC-JOS-0304 - 001

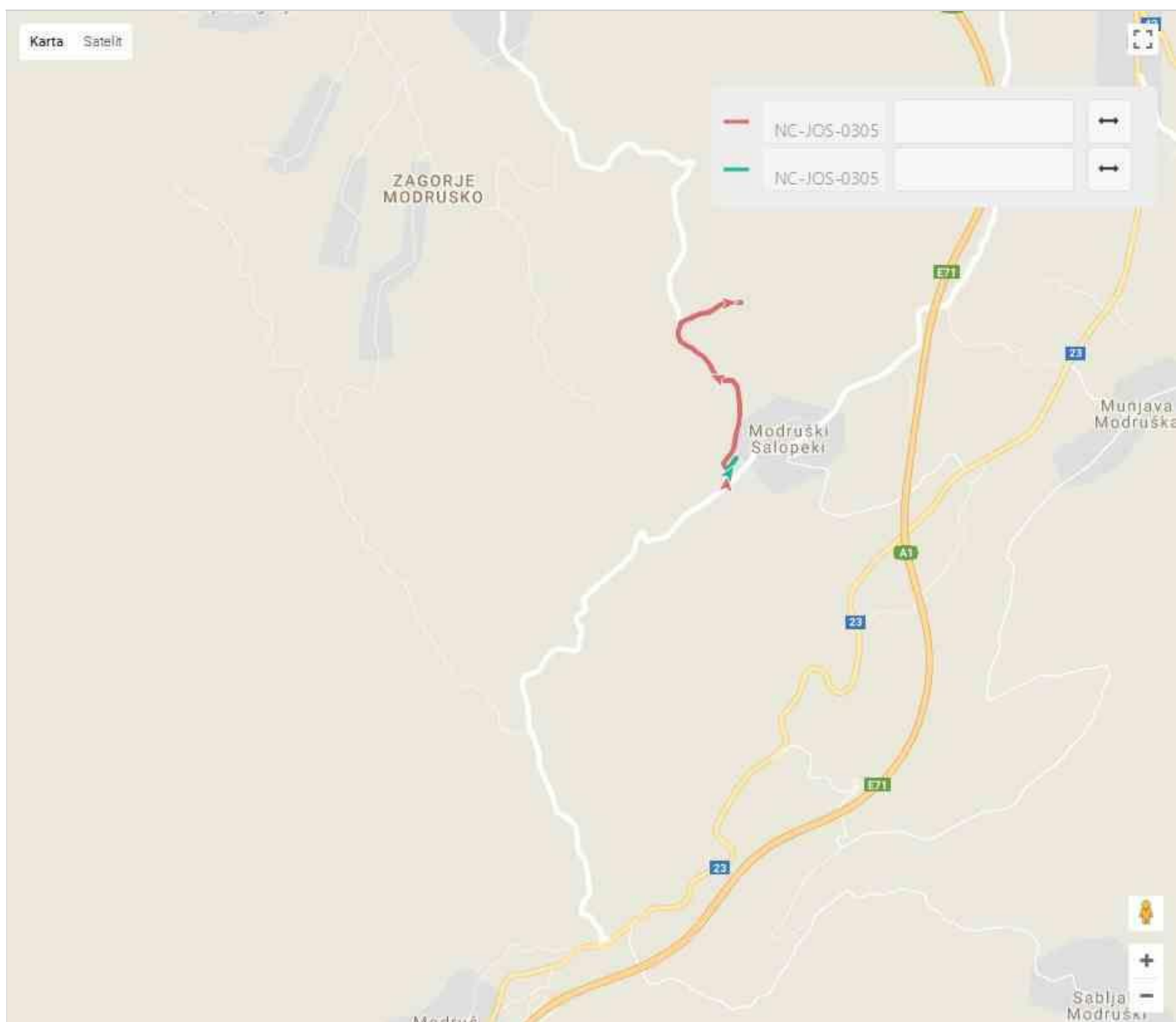


<b>Naziv:</b>	LC34136 Josipdol (D23) - SAlopeki - odvojak prema Galeženjak
<b>Broj/oznaka ceste:</b>	NC-JOS-0305
<b>Kategorija ceste:</b>	Nerazvrstana

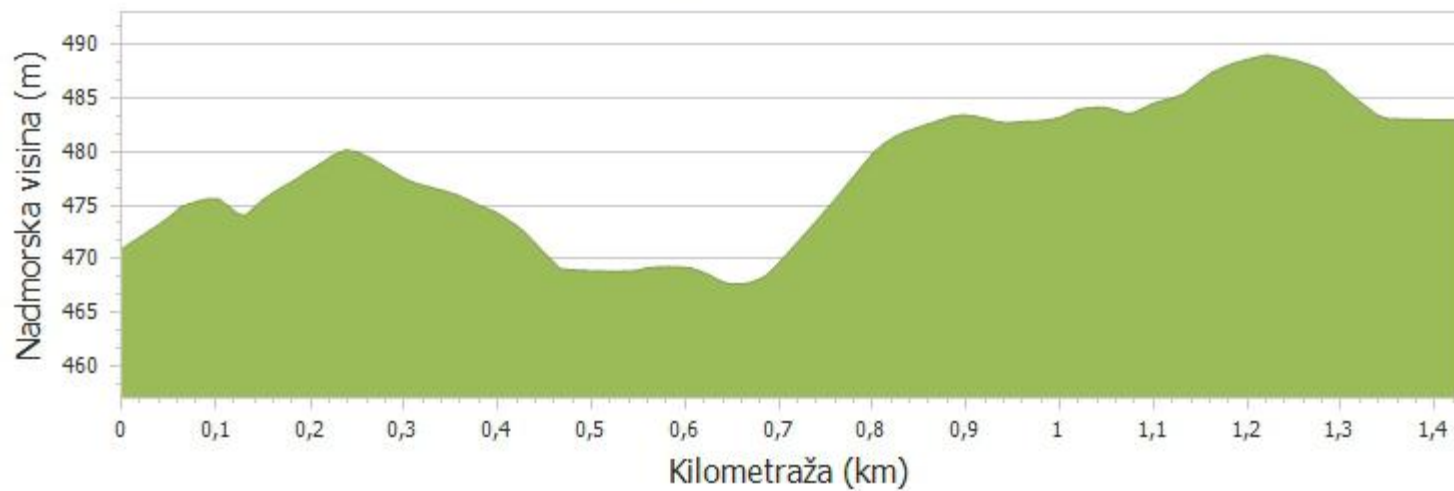
<b>Županija:</b>	KARLOVAČKA
<b>Lokalna samouprava:</b>	Općina Josipdol
<b>Mjesni odbor:</b>	Modruš
<b>Naselje:</b>	Modruš
<b>Ulica/ulice:</b>	
<b>Mjesto pripravnosti:</b>	

<b>Duljina ceste - službeno:</b>	0,562
<b>Duljina ceste - GPS (km):</b>	1,530

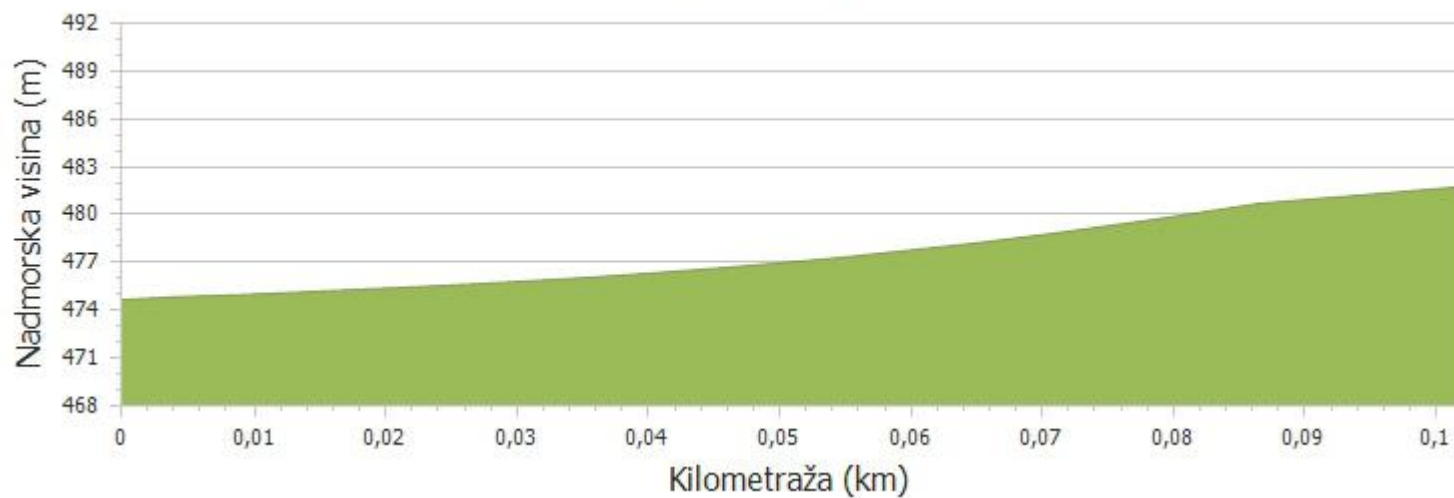
<b>Prosječna visina - GPS (m):</b>	478,22
------------------------------------	--------



NC-JOS-0305 - 001



NC-JOS-0305 - P01



<b>Naziv:</b>	D23 Karlovac - Senj - vikendica desno iza Dragana Žicara
<b>Broj/oznaka ceste:</b>	NC-JOS-0306
<b>Kategorija ceste:</b>	Nerazvrstana

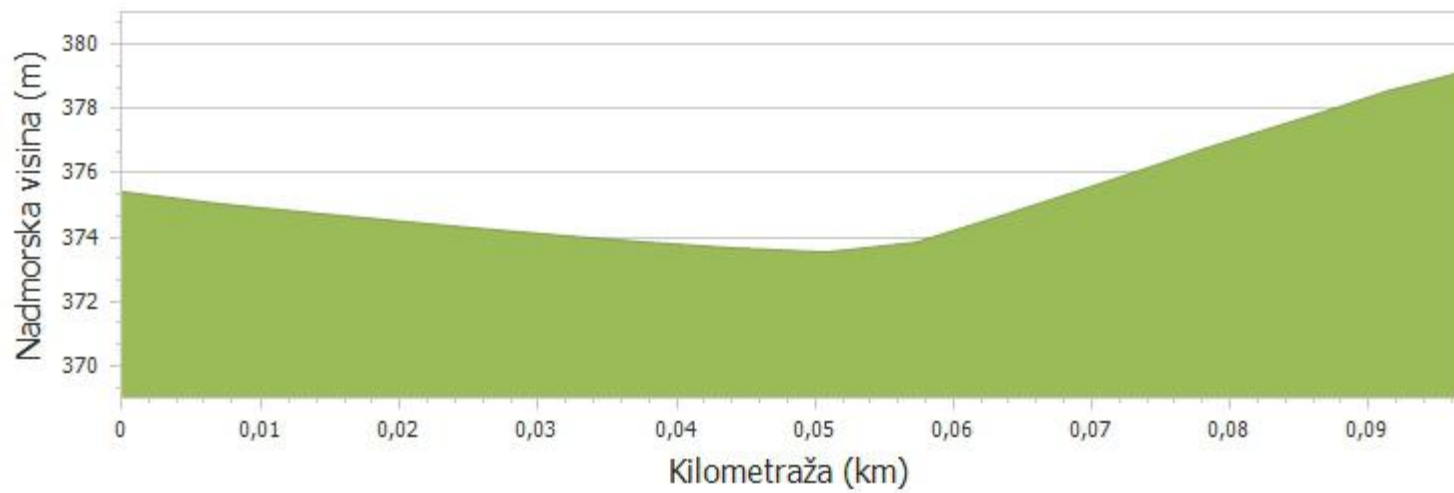
<b>Županija:</b>	KARLOVAČKA
<b>Lokalna samouprava:</b>	Općina Josipdol
<b>Mjesni odbor:</b>	Modruš
<b>Naselje:</b>	Modruš
<b>Ulica/ulice:</b>	
<b>Mjesto pripravnosti:</b>	

<b>Duljina ceste - službeno:</b>	0,070
<b>Duljina ceste - GPS (km):</b>	0,096

<b>Prosječna visina - GPS (m):</b>	375,18
------------------------------------	--------



NC-JOS-0306 - 001

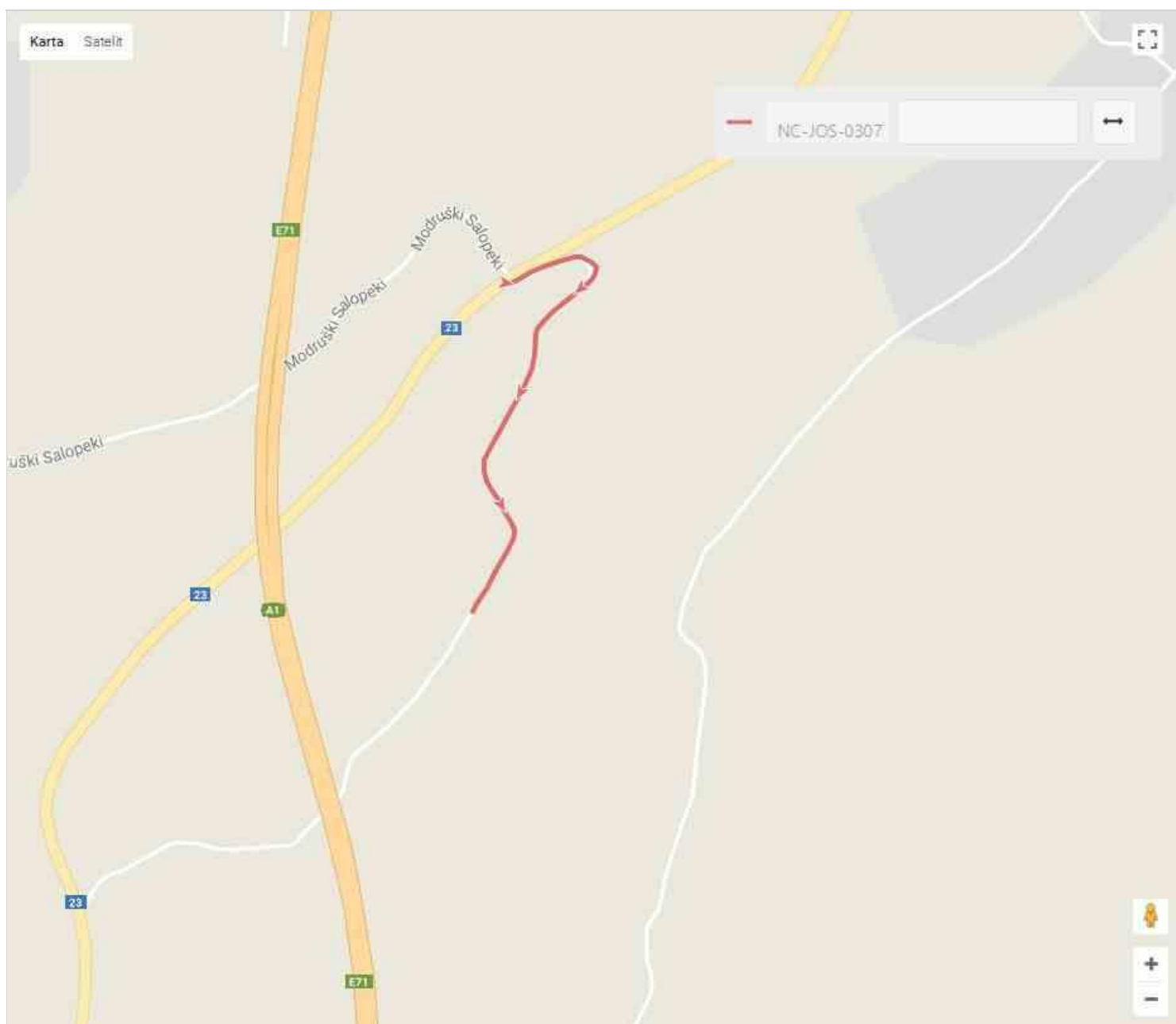


<b>Naziv:</b>	D23 Karlovac - Senj - Stara Draga
<b>Broj/oznaka ceste:</b>	NC-JOS-0307
<b>Kategorija ceste:</b>	Nerazvrstana

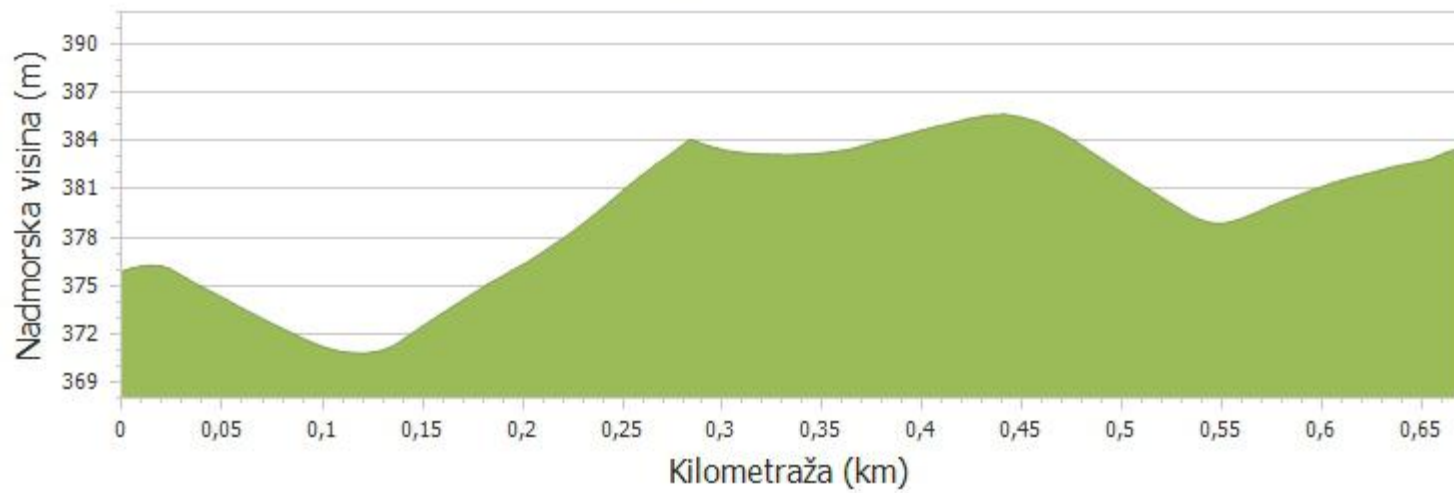
<b>Županija:</b>	KARLOVAČKA
<b>Lokalna samouprava:</b>	Općina Josipdol
<b>Mjesni odbor:</b>	Modruš
<b>Naselje:</b>	Modruš
<b>Ulica/ulice:</b>	
<b>Mjesto pripravnosti:</b>	

<b>Duljina ceste - službeno:</b>	0,639
<b>Duljina ceste - GPS (km):</b>	0,669

<b>Prosječna visina - GPS (m):</b>	379,60
------------------------------------	--------



NC-JOS-0307 - 001

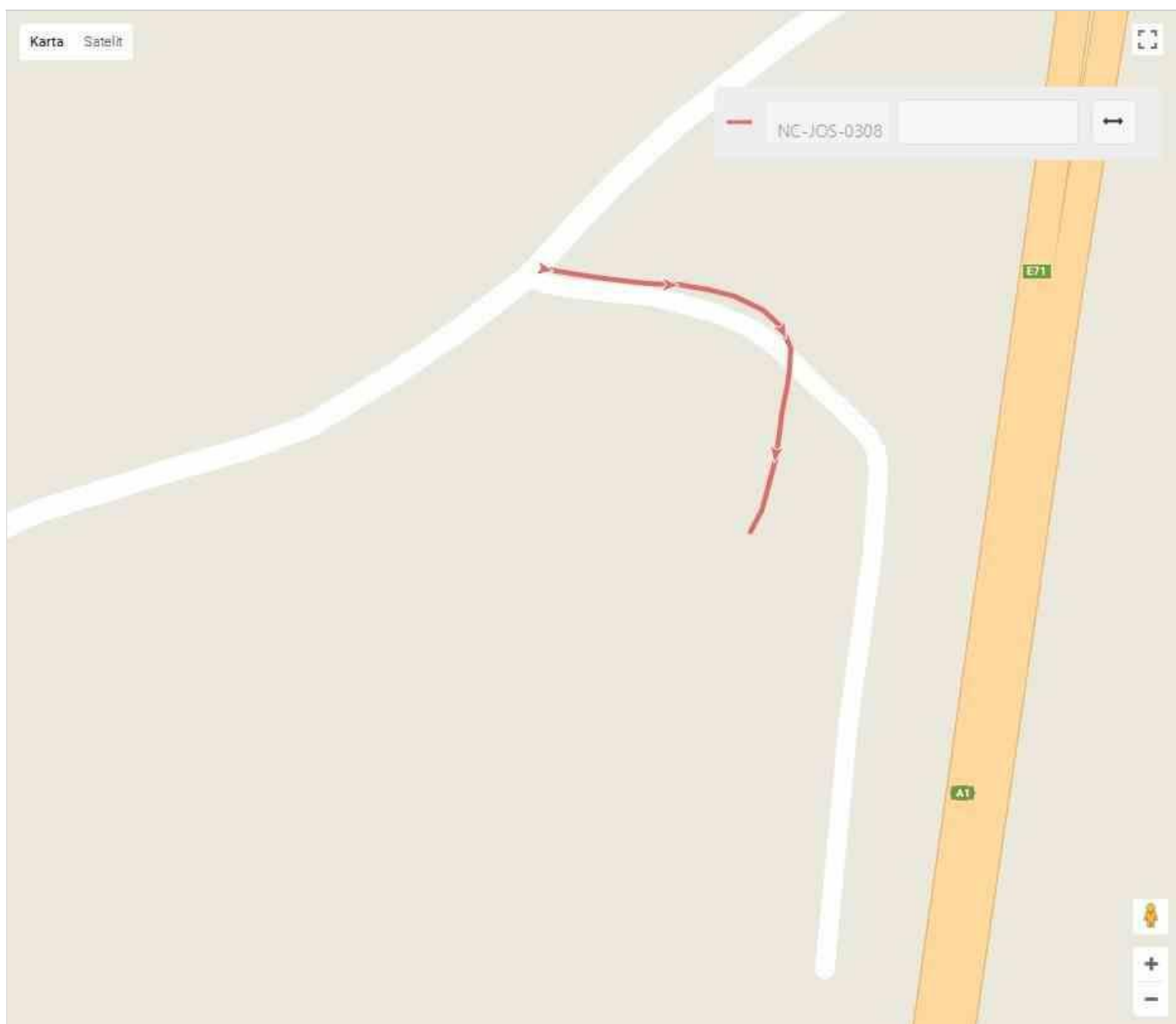


<b>Naziv:</b>	LC34136 Josipdol (D23) - Salopeki - kod kapelice lijevo
<b>Broj/oznaka ceste:</b>	NC-JOS-0308
<b>Kategorija ceste:</b>	Nerazvrstana

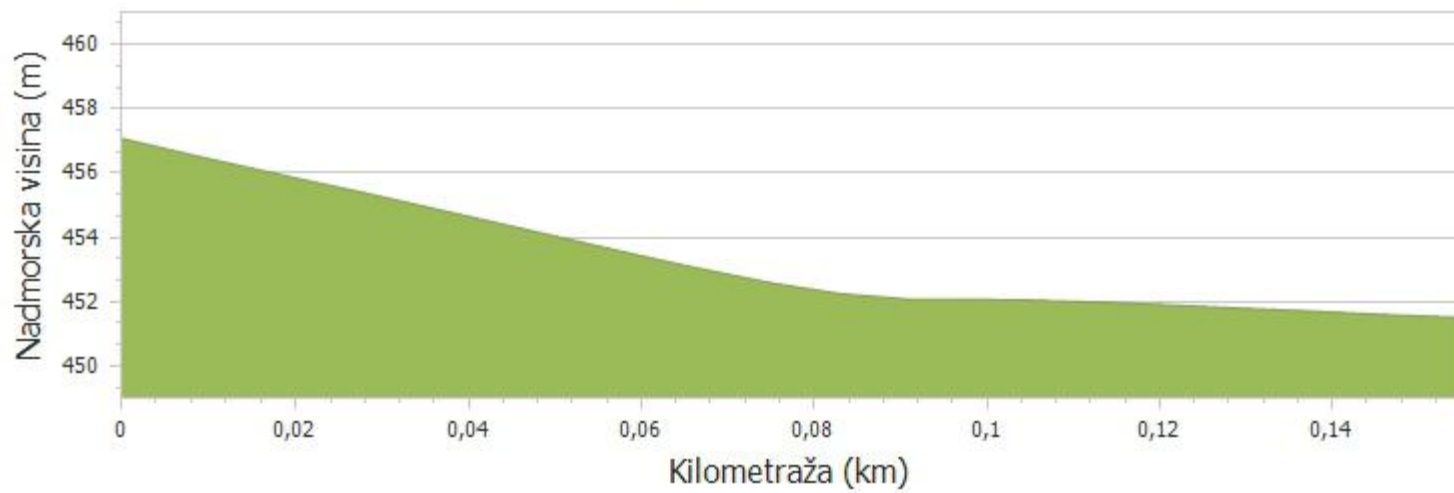
<b>Županija:</b>	KARLOVAČKA
<b>Lokalna samouprava:</b>	Općina Josipdol
<b>Mjesni odbor:</b>	Modruš
<b>Naselje:</b>	Modruš
<b>Ulica/ulice:</b>	
<b>Mjesto pripravnosti:</b>	

<b>Duljina ceste - službeno:</b>	0,245
<b>Duljina ceste - GPS (km):</b>	0,155

<b>Prosječna visina - GPS (m):</b>	453,32
------------------------------------	--------



NC-JOS-0308 - 001

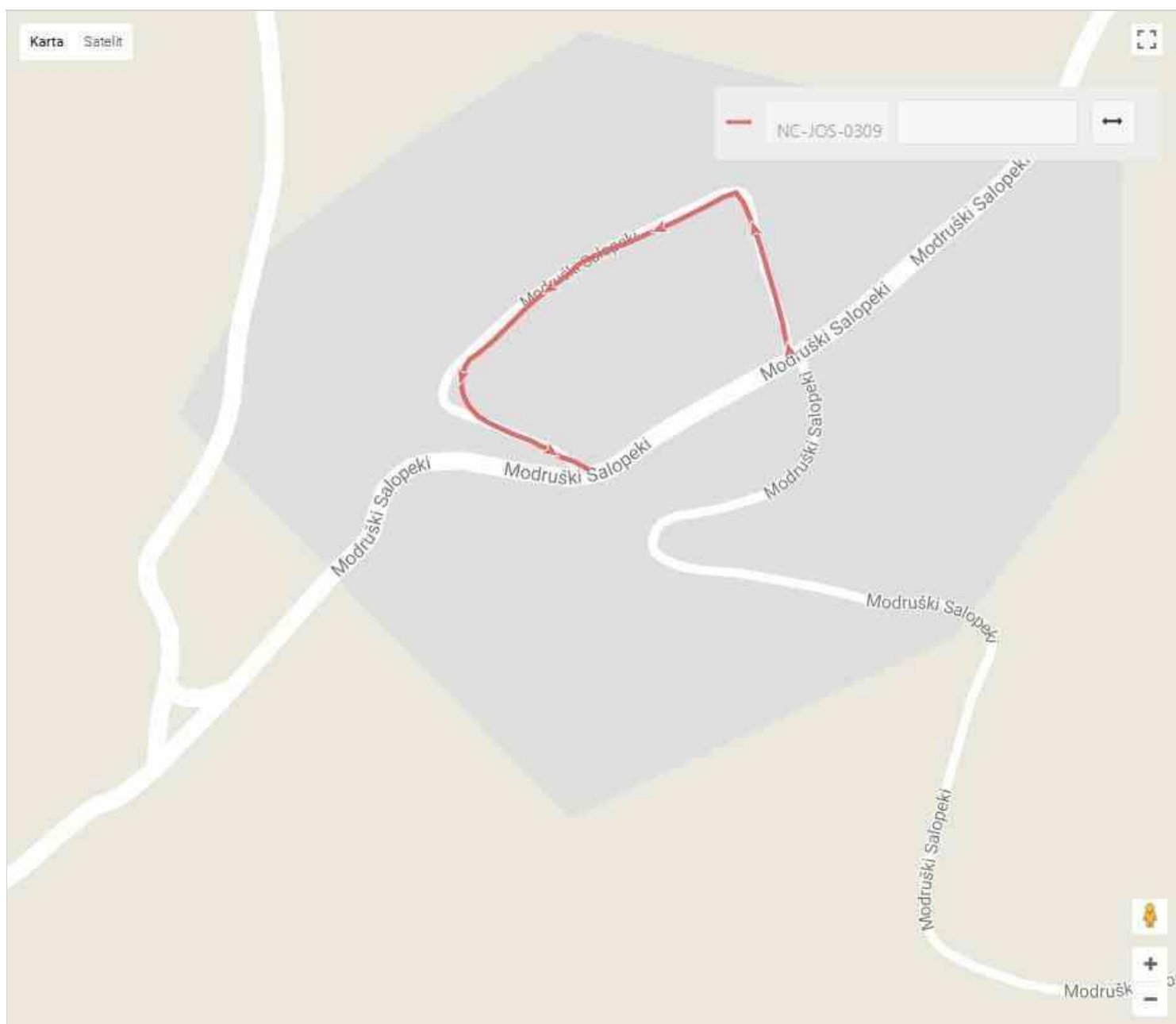


<b>Naziv:</b>	LC34136 Josipdol (D23) - Salopeki- kod Putače desno
<b>Broj/oznaka ceste:</b>	NC-JOS-0309
<b>Kategorija ceste:</b>	Nerazvrstana

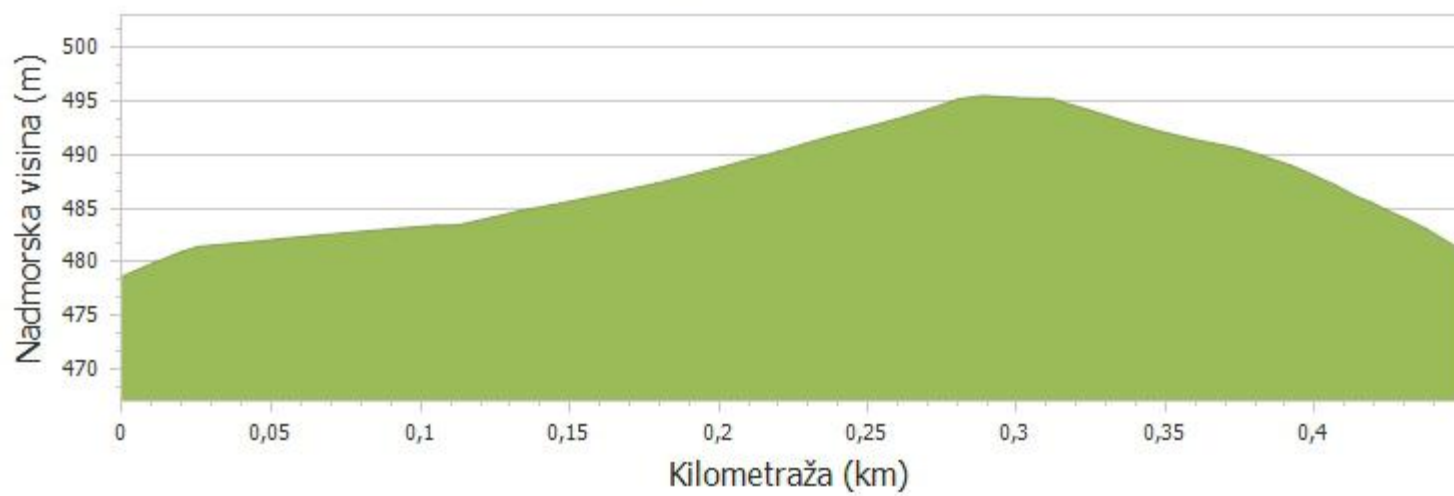
<b>Županija:</b>	KARLOVAČKA
<b>Lokalna samouprava:</b>	Općina Josipdol
<b>Mjesni odbor:</b>	Modruš
<b>Naselje:</b>	Modruš
<b>Ulica/ulice:</b>	
<b>Mjesto pripravnosti:</b>	

<b>Duljina ceste - službeno:</b>	0,470
<b>Duljina ceste - GPS (km):</b>	0,449

<b>Prosječna visina - GPS (m):</b>	487,67
------------------------------------	--------



NC-JOS-0309 - 001

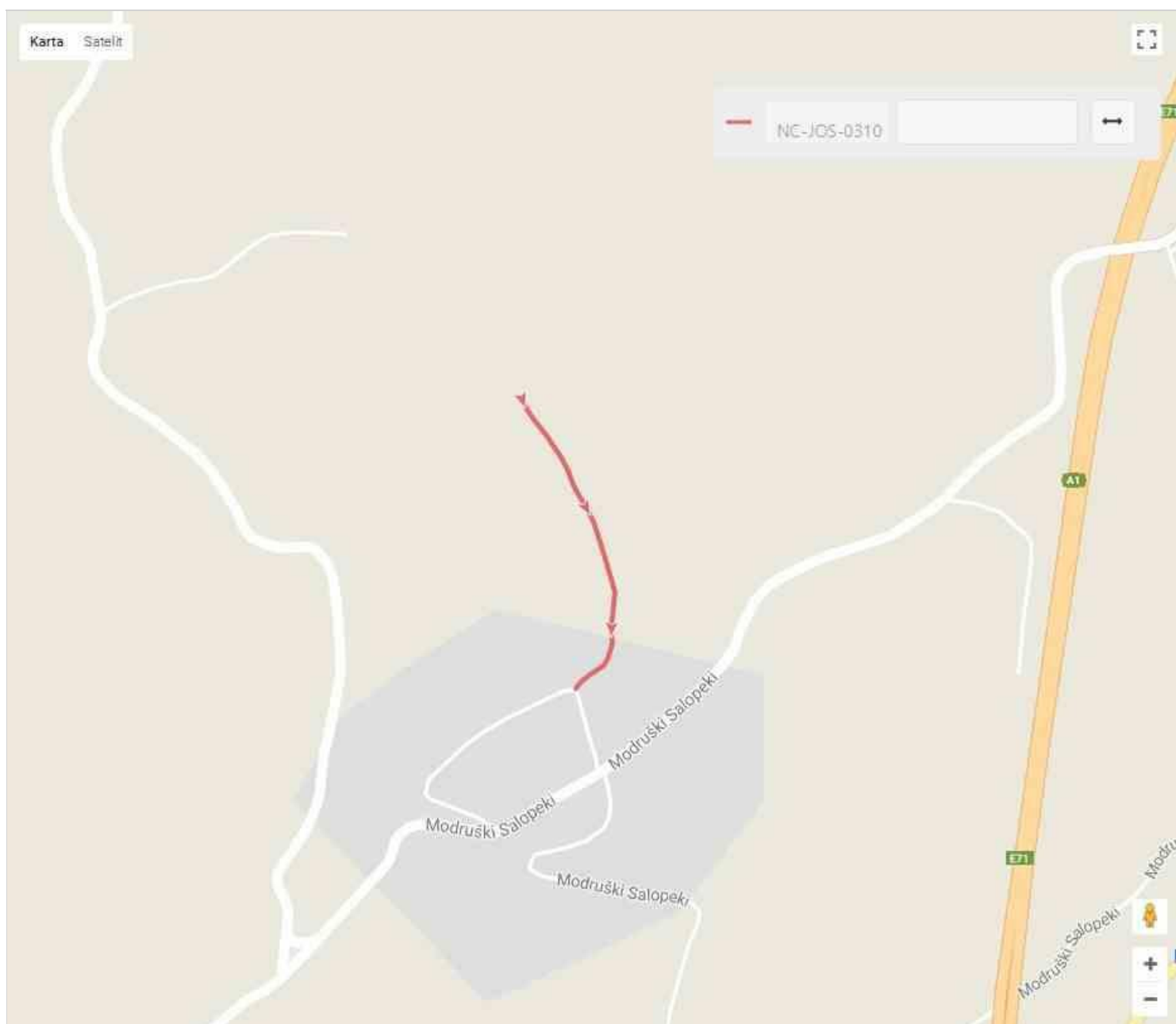


<b>Naziv:</b>	LC34136 Josipdol (D23) - Salopeki- put prema vikendicama
<b>Broj/oznaka ceste:</b>	NC-JOS-0310
<b>Kategorija ceste:</b>	Nerazvrstana

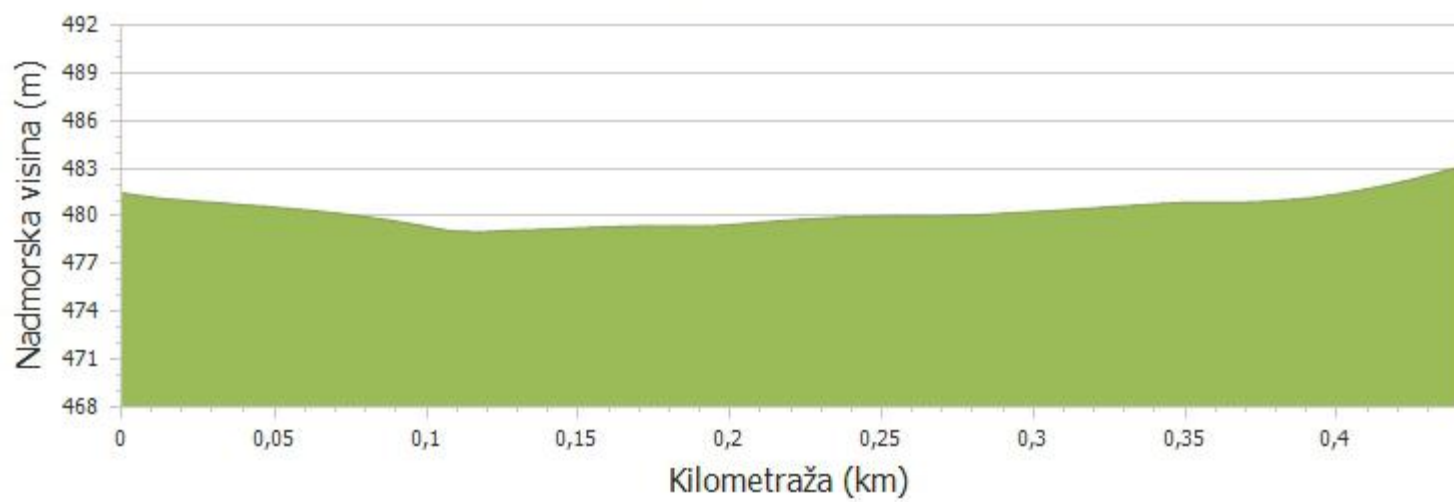
<b>Županija:</b>	KARLOVAČKA
<b>Lokalna samouprava:</b>	Općina Josipdol
<b>Mjesni odbor:</b>	Modruš
<b>Naselje:</b>	Modruš
<b>Ulica/ulice:</b>	
<b>Mjesto pripravnosti:</b>	

<b>Duljina ceste - službeno:</b>	0,282
<b>Duljina ceste - GPS (km):</b>	0,441

<b>Prosječna visina - GPS (m):</b>	480,29
------------------------------------	--------



NC-JOS-0310 - 001

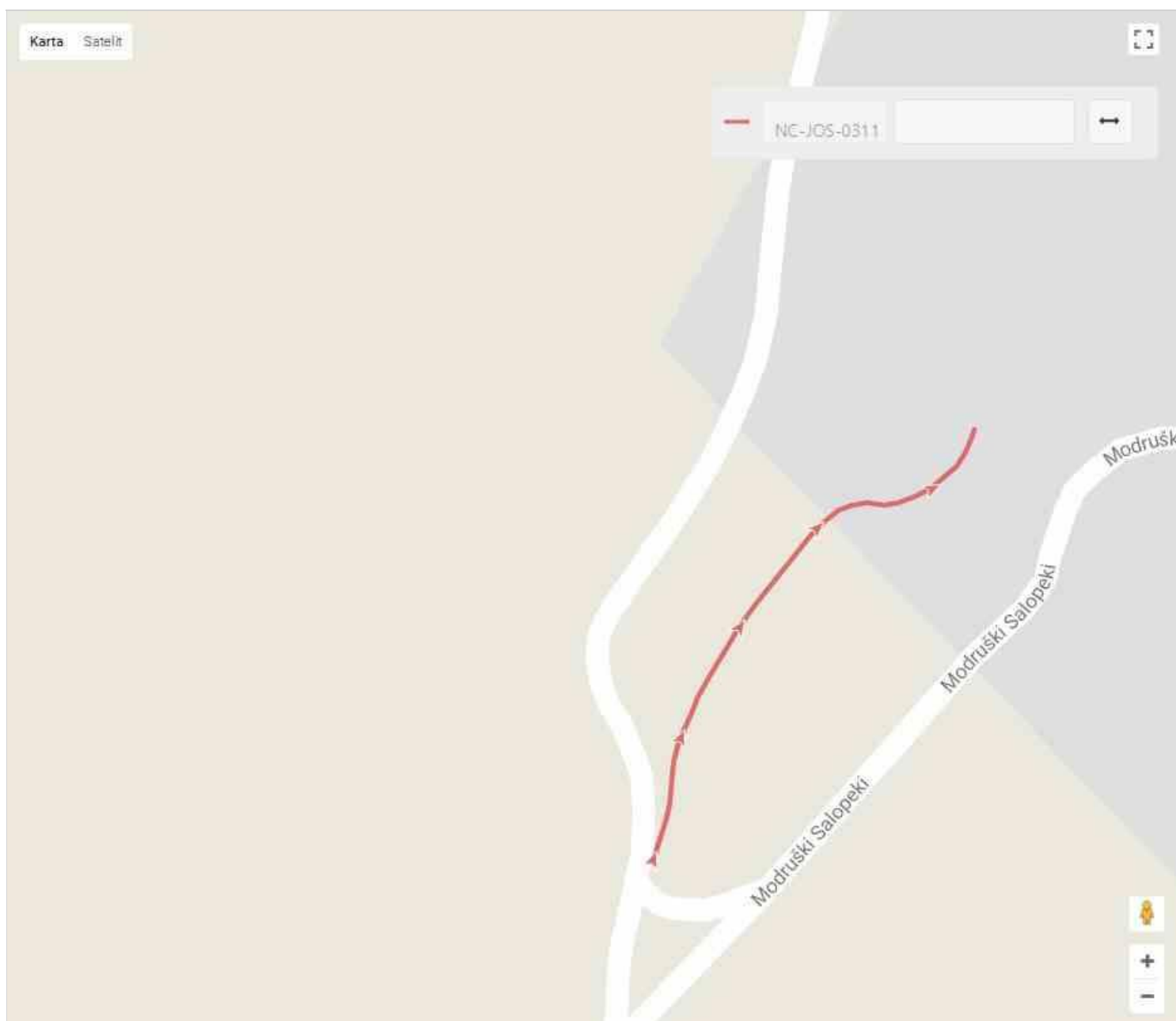


<b>Naziv:</b>	LC34136 Josipdol (D23) - Salopeki- put prema vikendicama
<b>Broj/oznaka ceste:</b>	NC-JOS-0311
<b>Kategorija ceste:</b>	Nerazvrstana

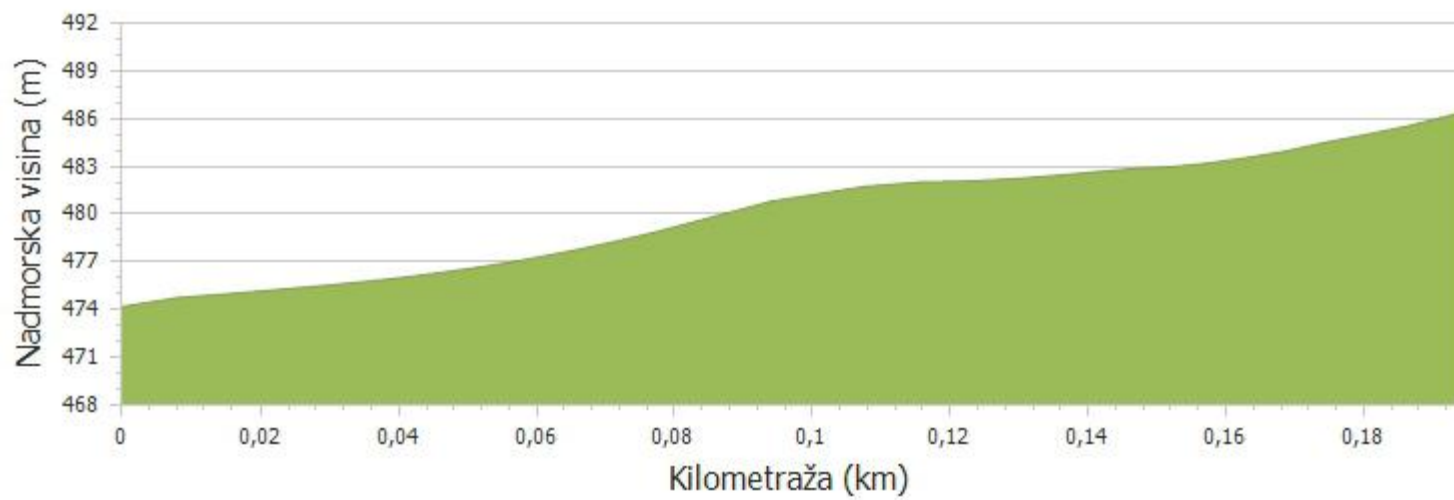
<b>Županija:</b>	KARLOVAČKA
<b>Lokalna samouprava:</b>	Općina Josipdol
<b>Mjesni odbor:</b>	Modruš
<b>Naselje:</b>	Modruš
<b>Ulica/ulice:</b>	
<b>Mjesto pripravnosti:</b>	

<b>Duljina ceste - službeno:</b>	0,125
<b>Duljina ceste - GPS (km):</b>	0,194

<b>Prosječna visina - GPS (m):</b>	480,01
------------------------------------	--------



NC-JOS-0311 - 001

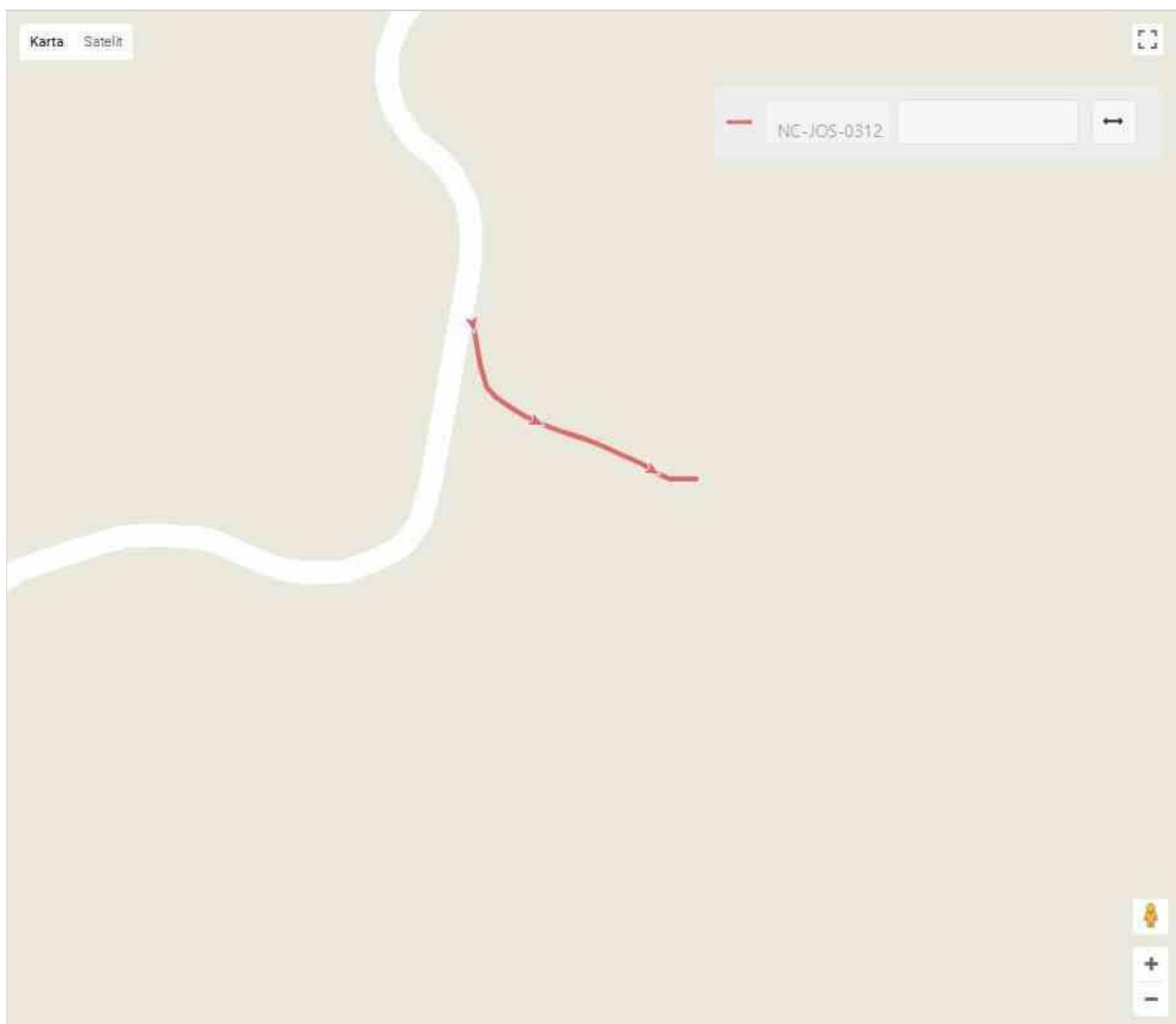


<b>Naziv:</b>	LC34136 Josipdol (D23) - Salopeki- ospod crkve Modruš
<b>Broj/oznaka ceste:</b>	NC-JOS-0312
<b>Kategorija ceste:</b>	Nerazvrstana

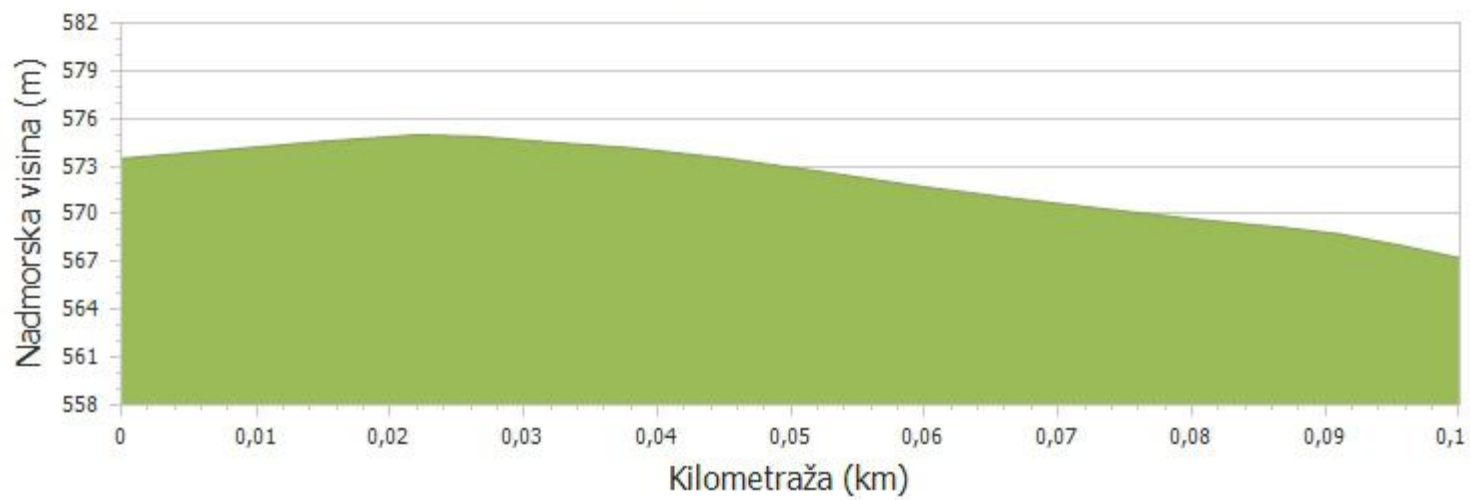
<b>Županija:</b>	KARLOVAČKA
<b>Lokalna samouprava:</b>	Općina Josipdol
<b>Mjesni odbor:</b>	Modruš
<b>Naselje:</b>	Modruš
<b>Ulica/ulice:</b>	
<b>Mjesto pripravnosti:</b>	

<b>Duljina ceste - službeno:</b>	0,160
<b>Duljina ceste - GPS (km):</b>	0,100

<b>Prosječna visina - GPS (m):</b>	572,22
------------------------------------	--------



NC-JOS-0312 - 001

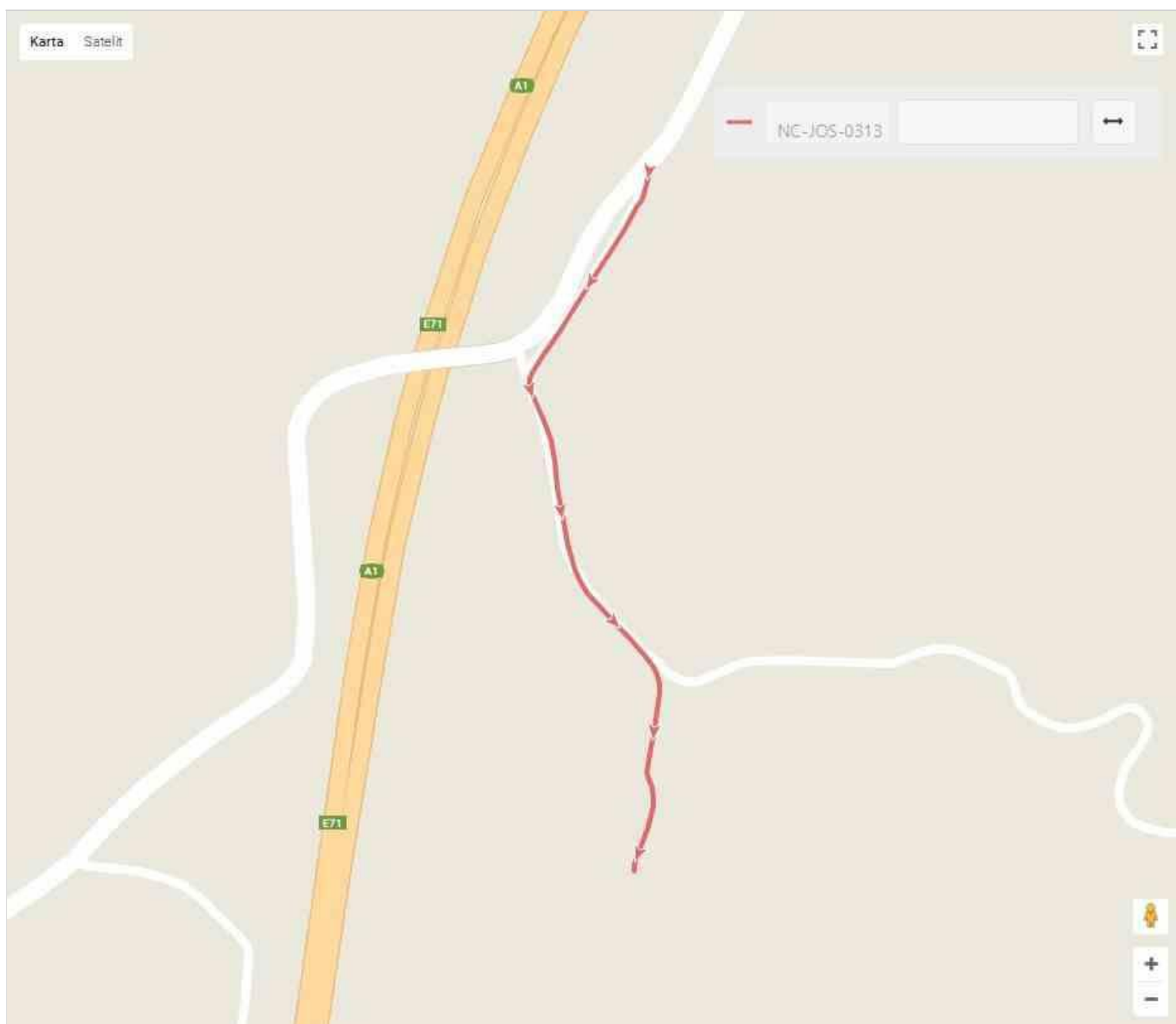


<b>Naziv:</b>	LC34136 Josipdol (D23) - Salopeki- put lijevo u šumu
<b>Broj/oznaka ceste:</b>	NC-JOS-0313
<b>Kategorija ceste:</b>	Nerazvrstana

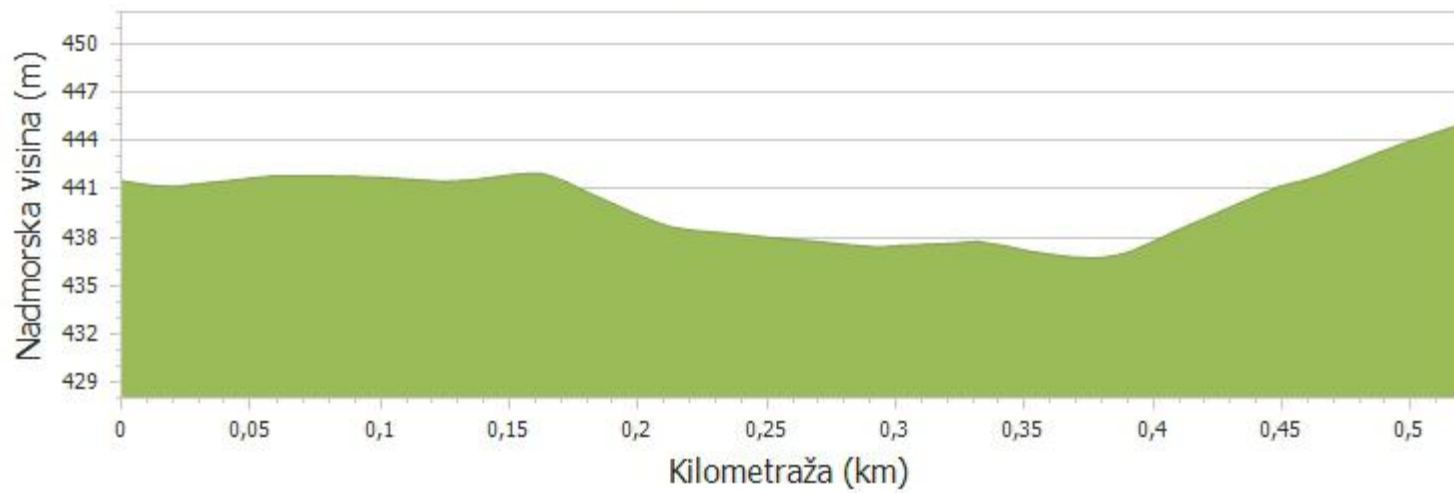
<b>Županija:</b>	KARLOVAČKA
<b>Lokalna samouprava:</b>	Općina Josipdol
<b>Mjesni odbor:</b>	Modruš
<b>Naselje:</b>	Modruš
<b>Ulica/ulice:</b>	
<b>Mjesto pripravnosti:</b>	

<b>Duljina ceste - službeno:</b>	0,508
<b>Duljina ceste - GPS (km):</b>	0,519

<b>Prosječna visina - GPS (m):</b>	440,01
------------------------------------	--------



NC-JOS-0313 - 001

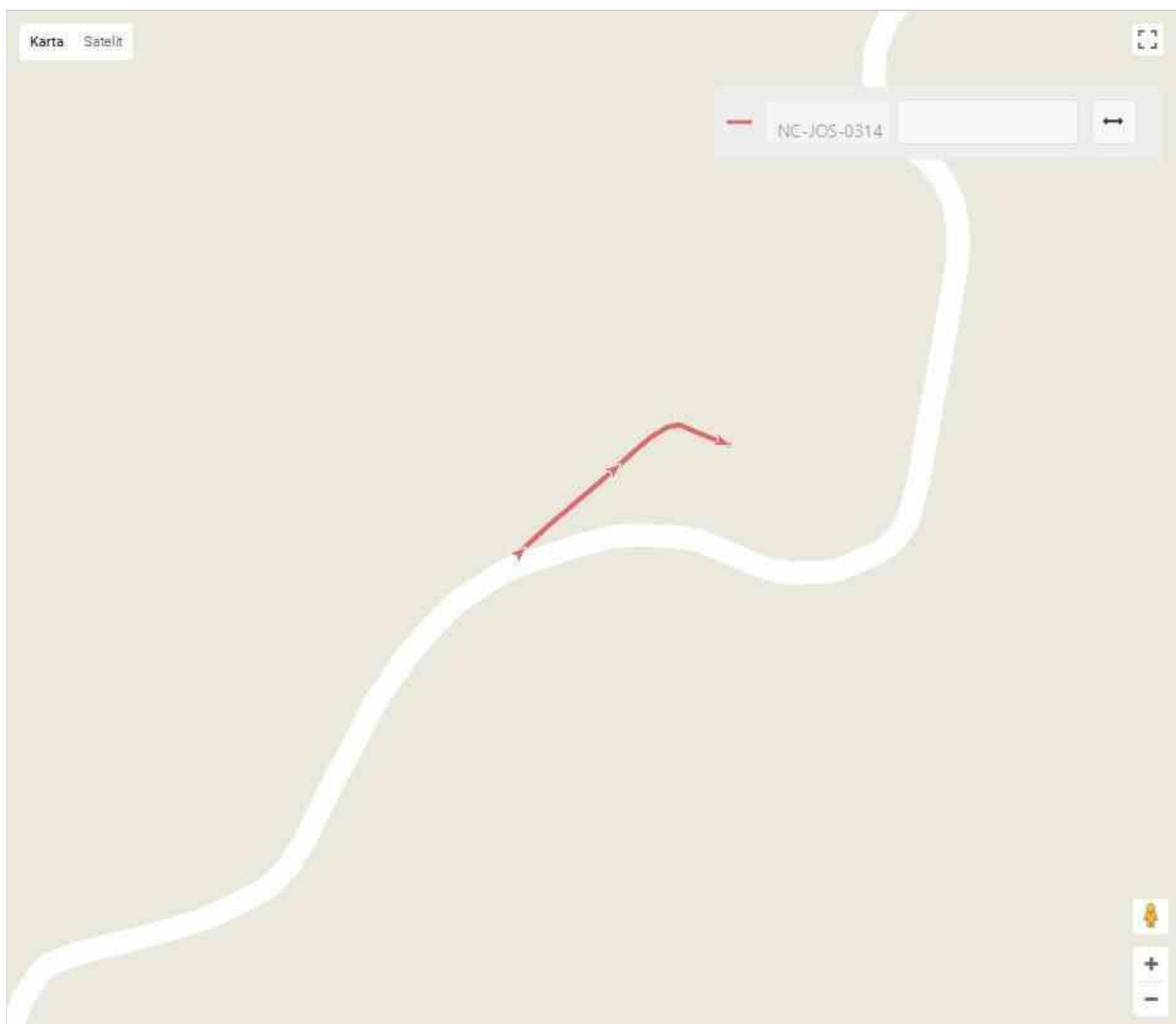


<b>Naziv:</b>	LC34136 Josipdol (D23) - Salopeki-groblje Modruš
<b>Broj/oznaka ceste:</b>	NC-JOS-0314
<b>Kategorija ceste:</b>	Nerazvrstana

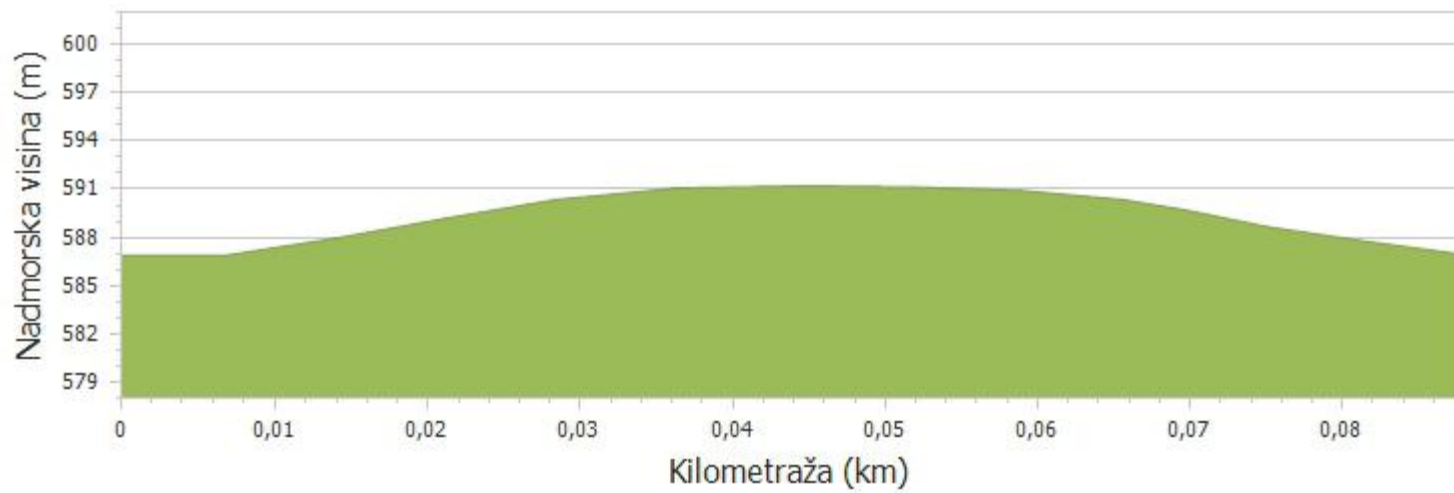
<b>Županija:</b>	KARLOVAČKA
<b>Lokalna samouprava:</b>	Općina Josipdol
<b>Mjesni odbor:</b>	Modruš
<b>Naselje:</b>	Modruš
<b>Ulica/ulice:</b>	
<b>Mjesto pripravnosti:</b>	

<b>Duljina ceste - službeno:</b>	0,078
<b>Duljina ceste - GPS (km):</b>	0,088

<b>Prosječna visina - GPS (m):</b>	589,43
------------------------------------	--------



NC-JOS-0314 - 001

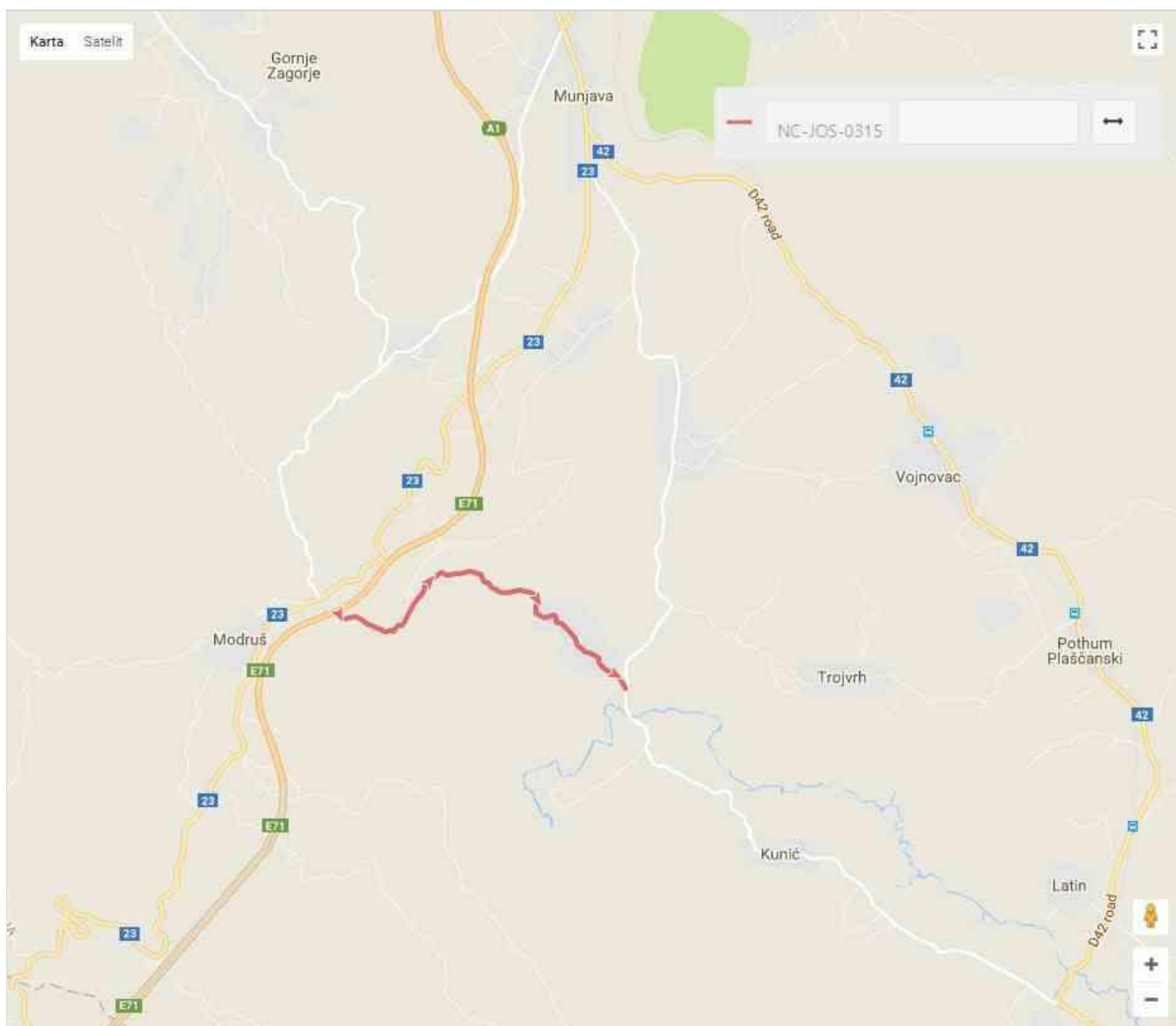


<b>Naziv:</b>	D23 Karlovac - Senj - Modruški Sabljaci - Kunić
<b>Broj/oznaka ceste:</b>	NC-JOS-0315
<b>Kategorija ceste:</b>	Nerazvrstana

<b>Županija:</b>	KARLOVAČKA
<b>Lokalna samouprava:</b>	Općina Josipdol
<b>Mjesni odbor:</b>	Modruš
<b>Naselje:</b>	Modruš
<b>Ulica/ulice:</b>	
<b>Mjesto pripravnosti:</b>	

<b>Duljina ceste - službeno:</b>	4,537
<b>Duljina ceste - GPS (km):</b>	4,251

<b>Prosječna visina - GPS (m):</b>	430,38
------------------------------------	--------



NC-JOS-0315 - 001

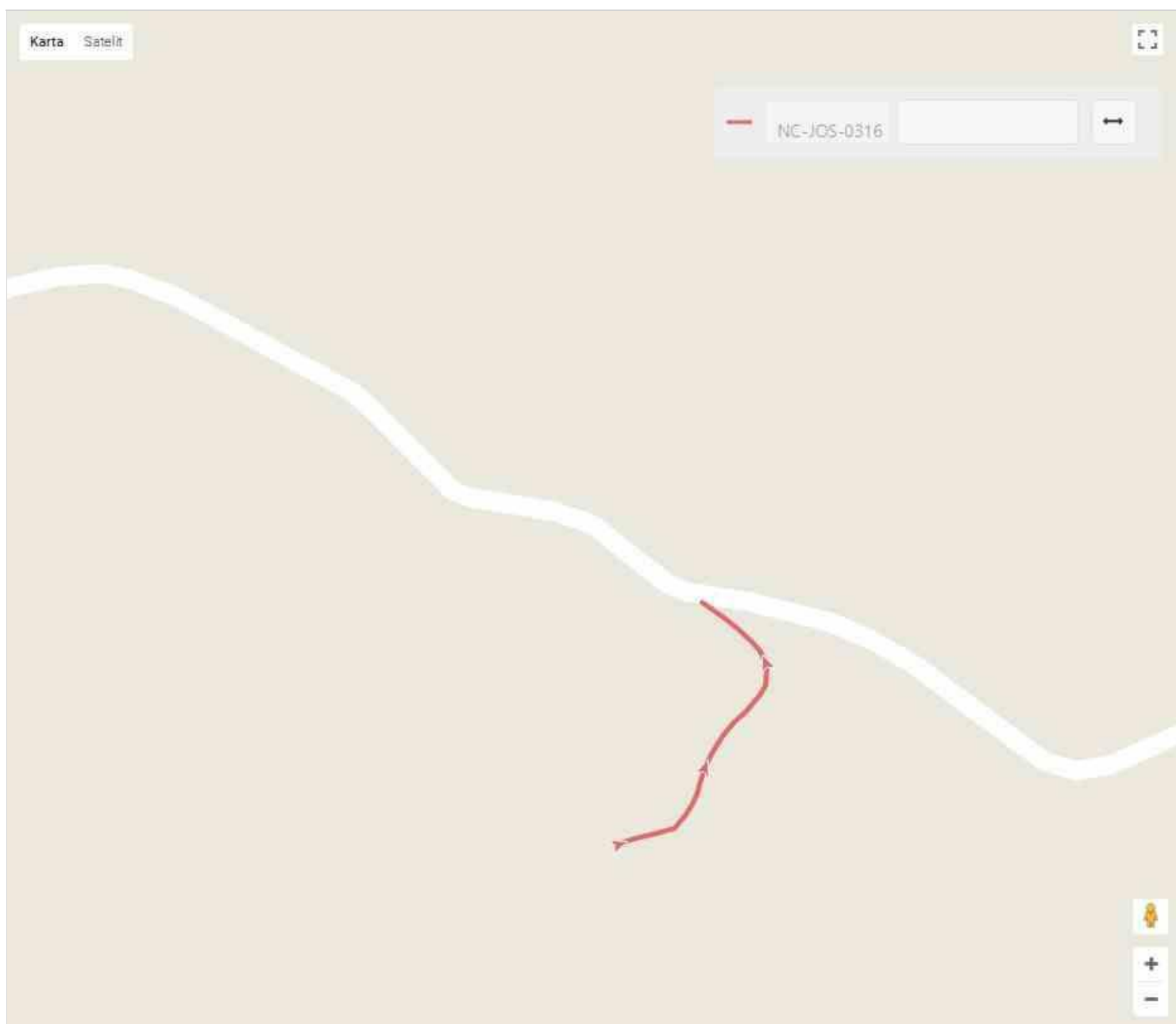


<b>Naziv:</b>	Modruški Sabljaci - odvojak Biserka Pavković
<b>Broj/oznaka ceste:</b>	NC-JOS-0316
<b>Kategorija ceste:</b>	Nerazvrstana

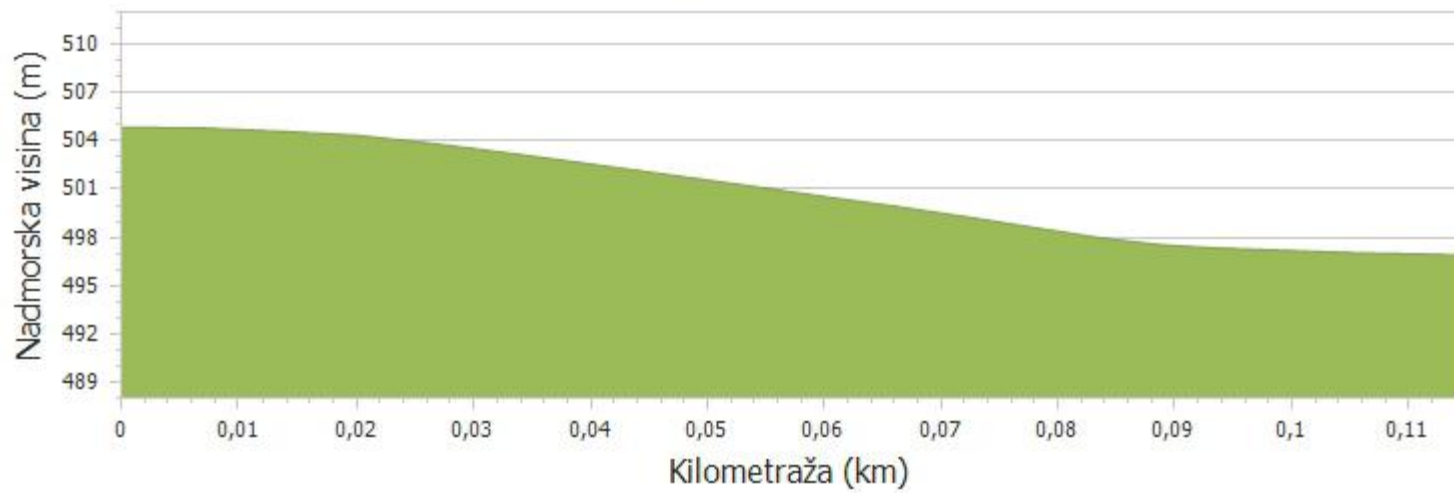
<b>Županija:</b>	KARLOVAČKA
<b>Lokalna samouprava:</b>	Općina Josipdol
<b>Mjesni odbor:</b>	Modruš
<b>Naselje:</b>	Modruš
<b>Ulica/ulice:</b>	
<b>Mjesto pripravnosti:</b>	

<b>Duljina ceste - službeno:</b>	0,327
<b>Duljina ceste - GPS (km):</b>	0,115

<b>Prosječna visina - GPS (m):</b>	500,81
------------------------------------	--------



NC-JOS-0316 - 001

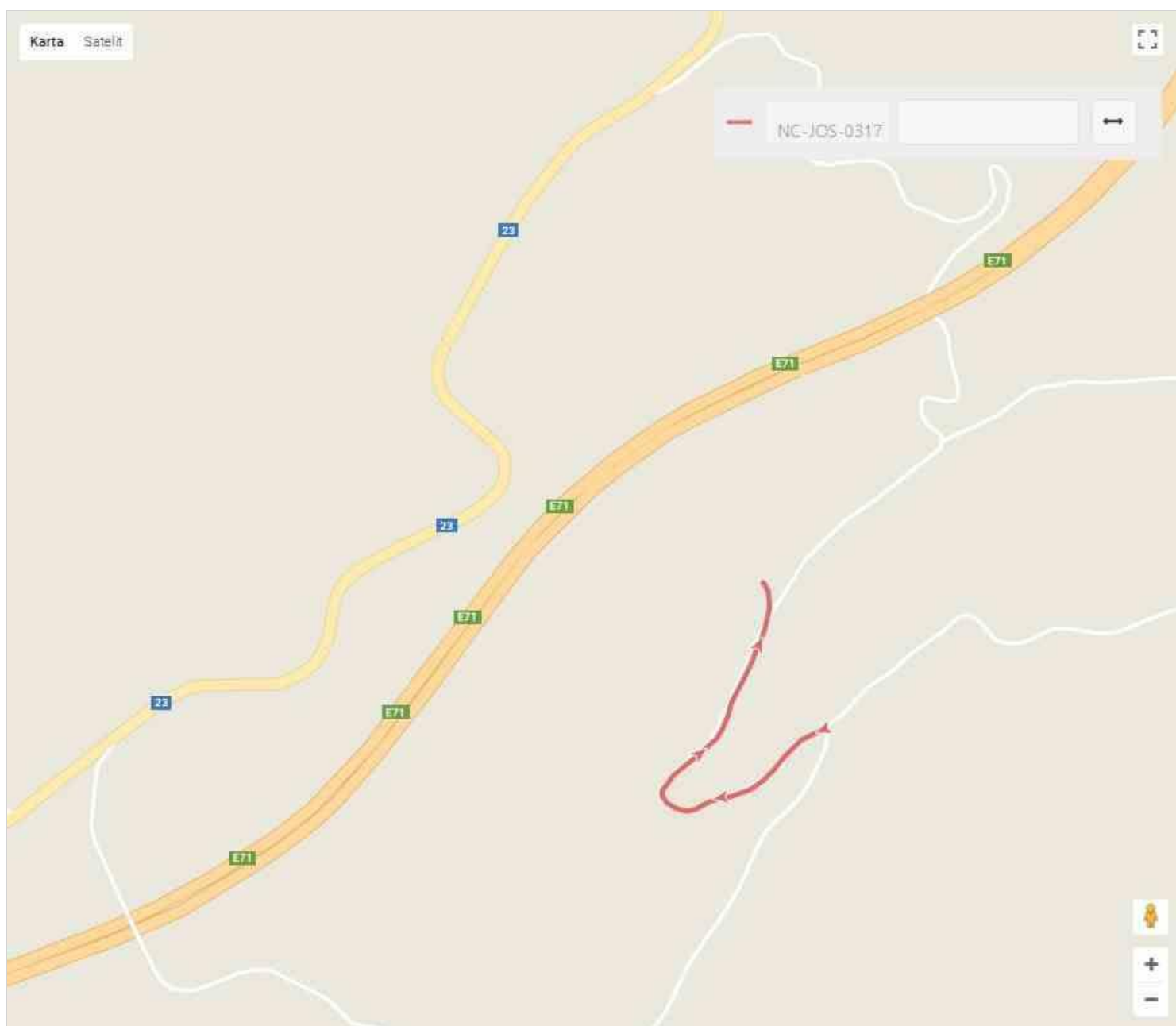


<b>Naziv:</b>	Modruški Sabljaci - odvojak Gašparovići
<b>Broj/oznaka ceste:</b>	NC-JOS-0317
<b>Kategorija ceste:</b>	Nerazvrstana

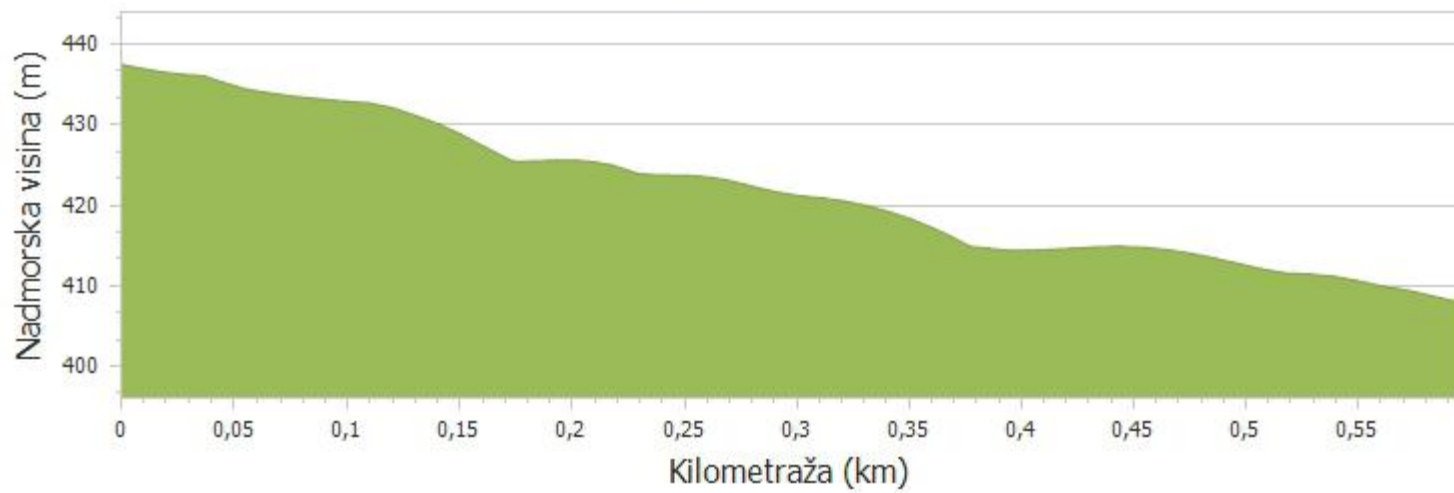
<b>Županija:</b>	KARLOVAČKA
<b>Lokalna samouprava:</b>	Općina Josipdol
<b>Mjesni odbor:</b>	Modruš
<b>Naselje:</b>	Modruš
<b>Ulica/ulice:</b>	
<b>Mjesto pripravnosti:</b>	

<b>Duljina ceste - službeno:</b>	0,672
<b>Duljina ceste - GPS (km):</b>	0,596

<b>Prosječna visina - GPS (m):</b>	421,77
------------------------------------	--------



NC-JOS-0317 - 001

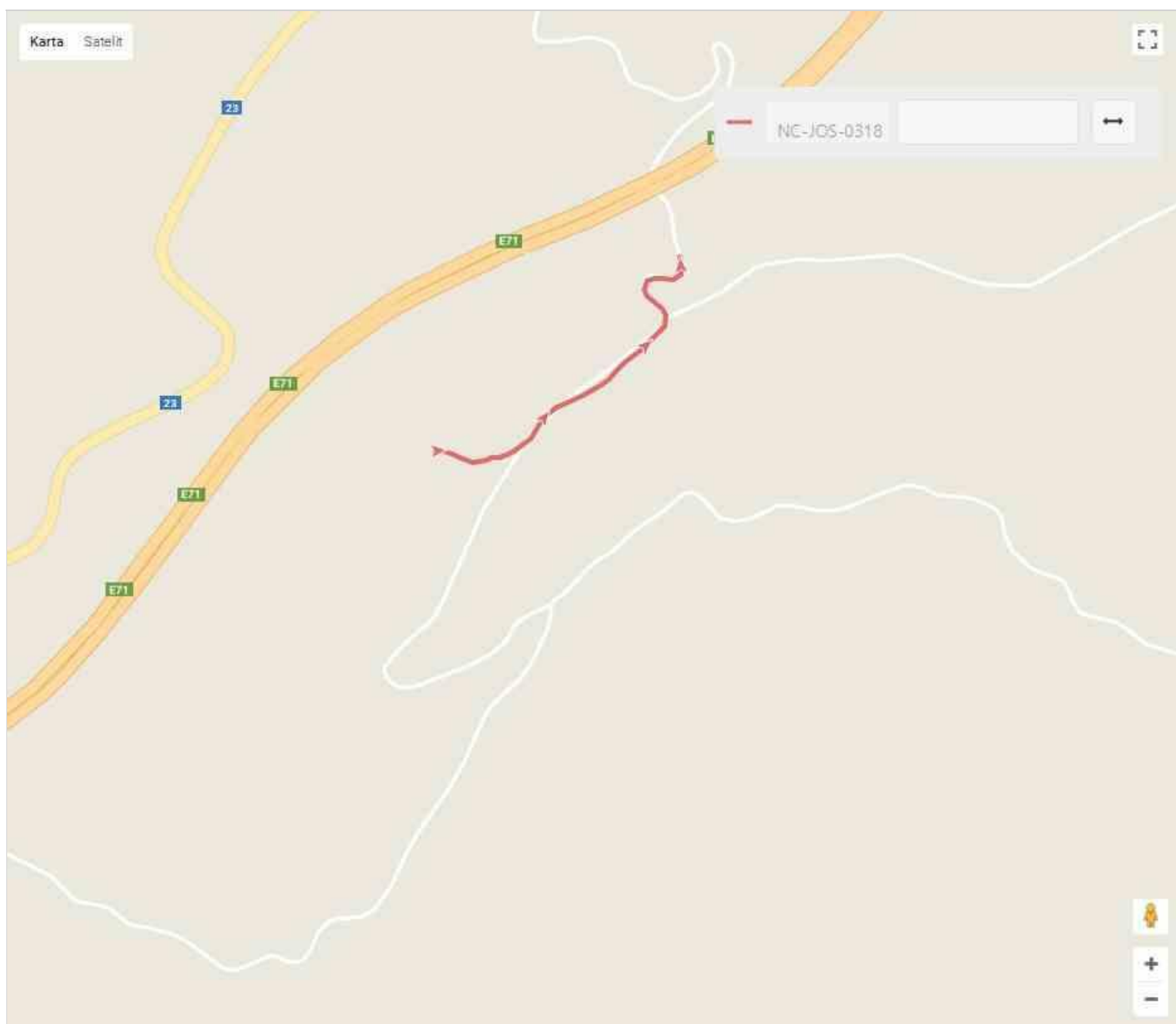


<b>Naziv:</b>	Modruški Sabljaci - odvojak Gašparovići - Štimci
<b>Broj/oznaka ceste:</b>	NC-JOS-0318
<b>Kategorija ceste:</b>	Nerazvrstana

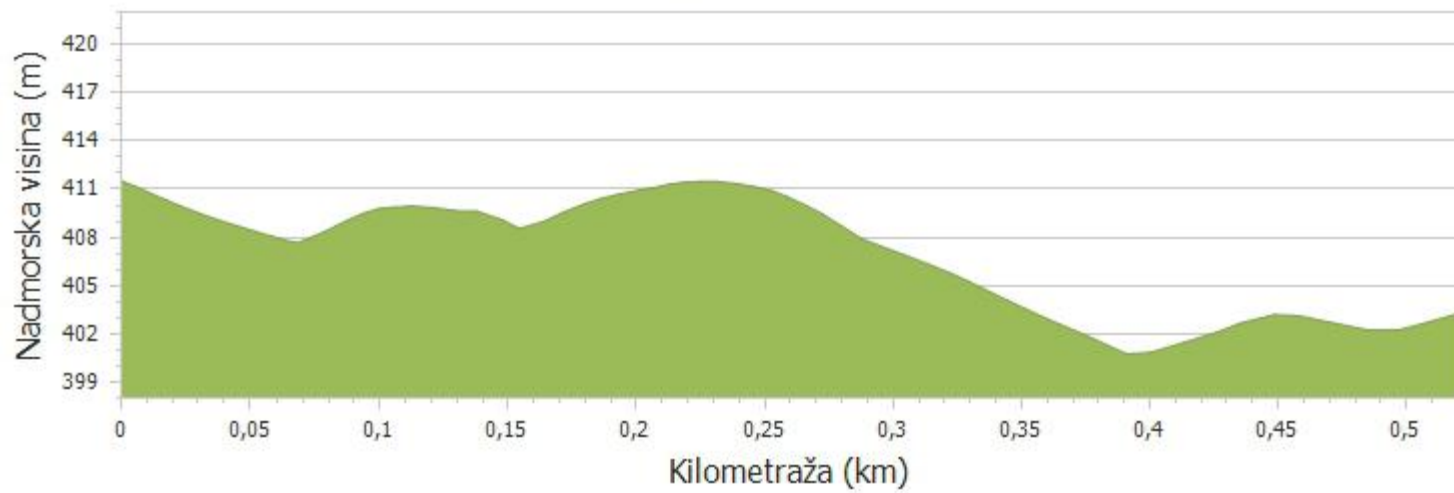
<b>Županija:</b>	KARLOVAČKA
<b>Lokalna samouprava:</b>	Općina Josipdol
<b>Mjesni odbor:</b>	Modruš
<b>Naselje:</b>	Modruš
<b>Ulica/ulice:</b>	
<b>Mjesto pripravnosti:</b>	

<b>Duljina ceste - službeno:</b>	0,500
<b>Duljina ceste - GPS (km):</b>	0,521

<b>Prosječna visina - GPS (m):</b>	406,86
------------------------------------	--------



NC-JOS-0318 - 001

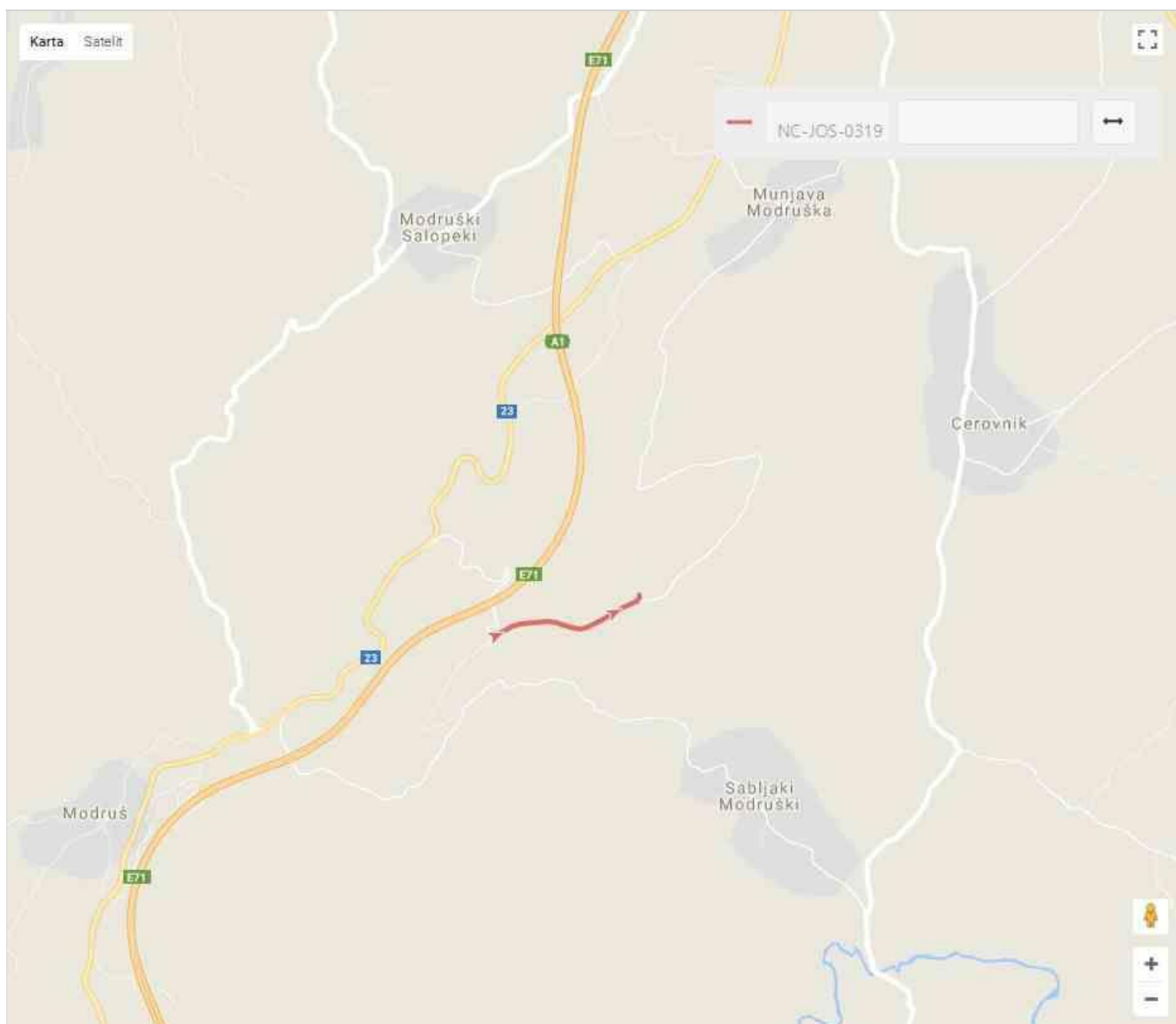


<b>Naziv:</b>	Modruški Sabljaci - odvojak Gašparovići - Štimci - zadnja kuća
<b>Broj/oznaka ceste:</b>	NC-JOS-0319
<b>Kategorija ceste:</b>	Nerazvrstana

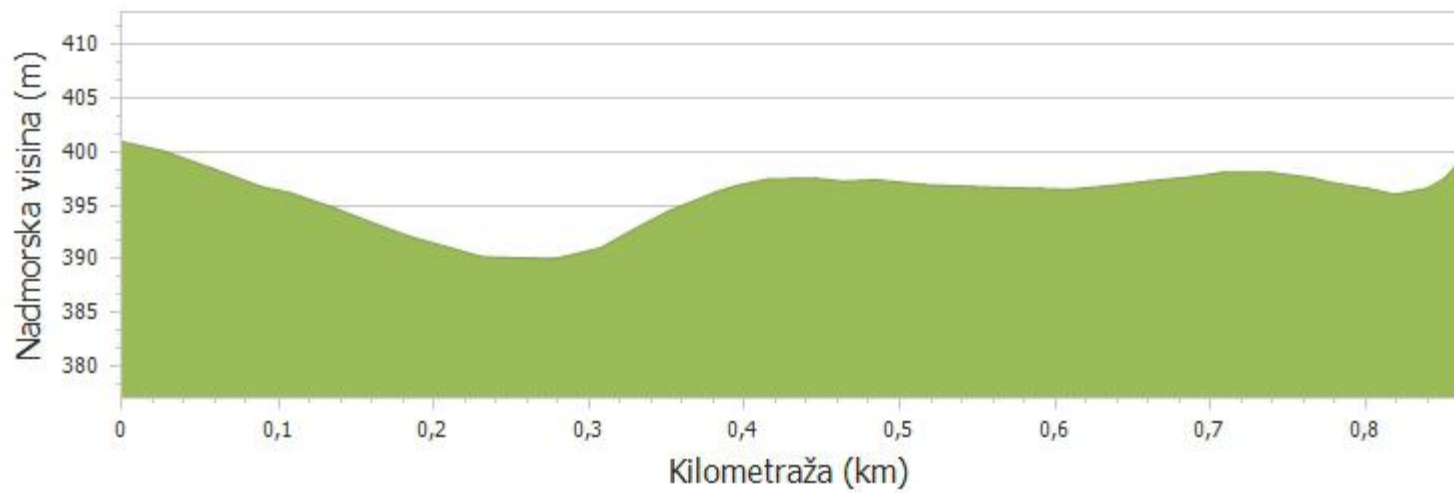
<b>Županija:</b>	KARLOVAČKA
<b>Lokalna samouprava:</b>	Općina Josipdol
<b>Mjesni odbor:</b>	Modruš
<b>Naselje:</b>	Modruš
<b>Ulica/ulice:</b>	
<b>Mjesto pripravnosti:</b>	

<b>Duljina ceste - službeno:</b>	0,880
<b>Duljina ceste - GPS (km):</b>	0,861

<b>Prosječna visina - GPS (m):</b>	395,80
------------------------------------	--------



NC-JOS-0319 - 001

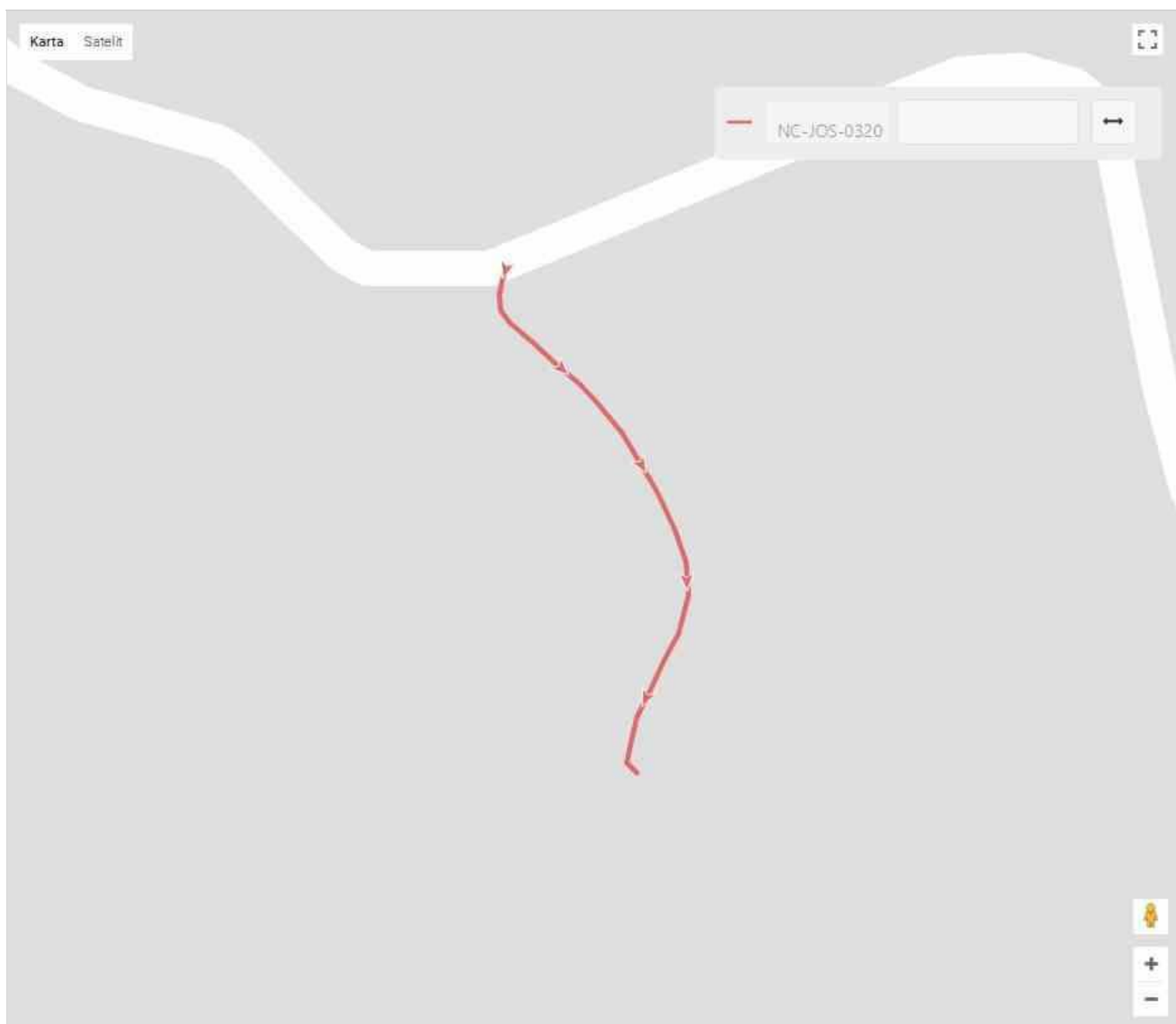


<b>Naziv:</b>	Modruški Sabljaci - odvojak 1 - desno
<b>Broj/oznaka ceste:</b>	NC-JOS-0320
<b>Kategorija ceste:</b>	Nerazvrstana

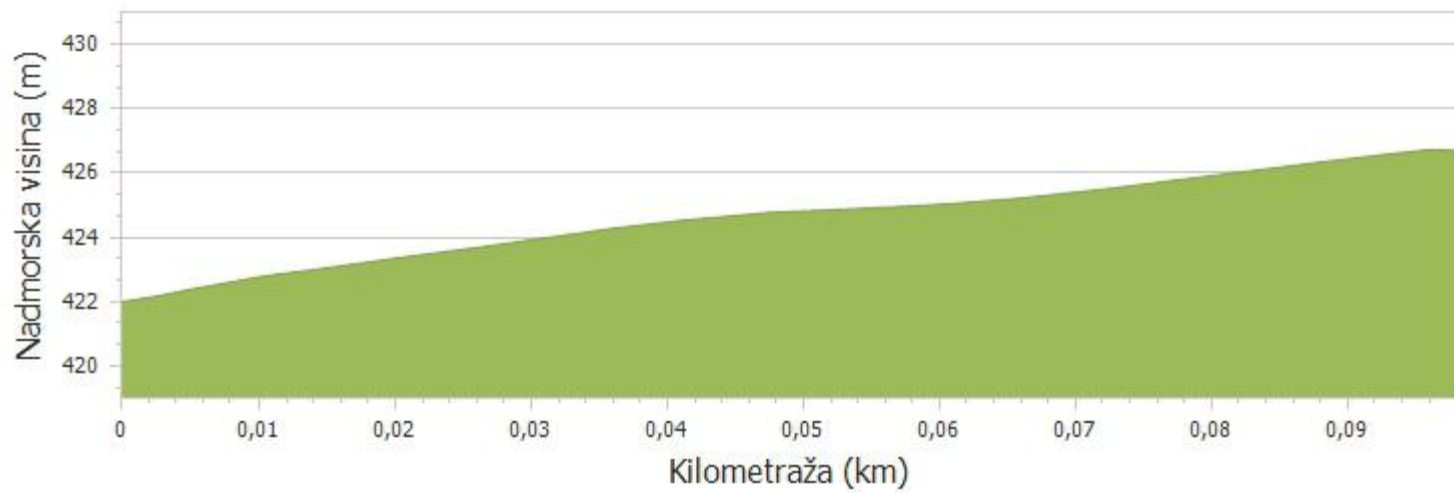
<b>Županija:</b>	KARLOVAČKA
<b>Lokalna samouprava:</b>	Općina Josipdol
<b>Mjesni odbor:</b>	Modruš
<b>Naselje:</b>	Modruš
<b>Ulica/ulice:</b>	
<b>Mjesto pripravnosti:</b>	

<b>Duljina ceste - službeno:</b>	0,148
<b>Duljina ceste - GPS (km):</b>	0,098

<b>Prosječna visina - GPS (m):</b>	424,60
------------------------------------	--------



NC-JOS-0320 - 001



<b>Naziv:</b>	Modruški Sabljaci - odvojak 2 - lijevo
<b>Broj/oznaka ceste:</b>	NC-JOS-0321
<b>Kategorija ceste:</b>	Nerazvrstana

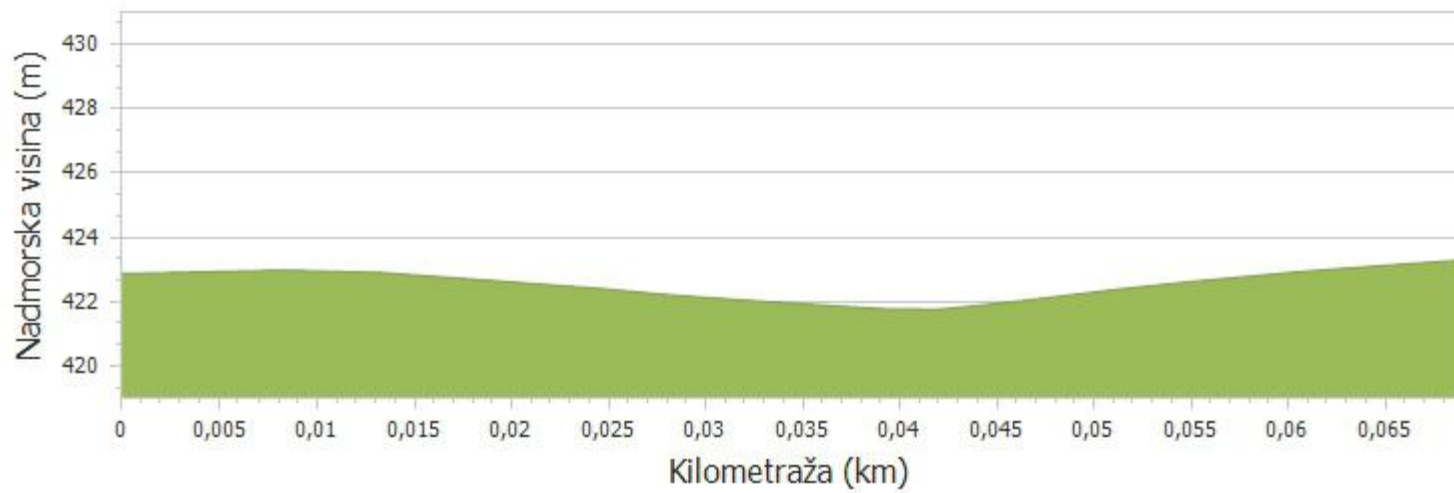
<b>Županija:</b>	KARLOVAČKA
<b>Lokalna samouprava:</b>	Općina Josipdol
<b>Mjesni odbor:</b>	Modruš
<b>Naselje:</b>	Modruš
<b>Ulica/ulice:</b>	
<b>Mjesto pripravnosti:</b>	

<b>Duljina ceste - službeno:</b>	0,045
<b>Duljina ceste - GPS (km):</b>	0,069

<b>Prosječna visina - GPS (m):</b>	422,52
------------------------------------	--------



NC-JOS-0321 - 001



<b>Naziv:</b>	Modruški Sabljaci - odvojak 3 - lijevo
<b>Broj/oznaka ceste:</b>	NC-JOS-0322
<b>Kategorija ceste:</b>	Nerazvrstana

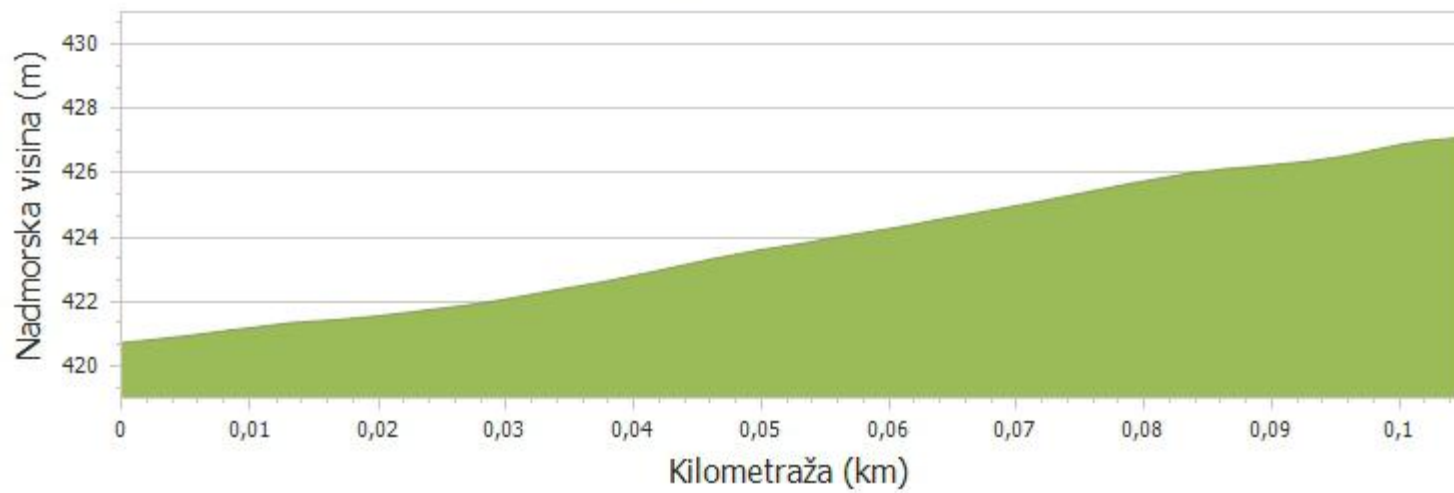
<b>Županija:</b>	KARLOVAČKA
<b>Lokalna samouprava:</b>	Općina Josipdol
<b>Mjesni odbor:</b>	Modruš
<b>Naselje:</b>	Modruš
<b>Ulica/ulice:</b>	
<b>Mjesto pripravnosti:</b>	

<b>Duljina ceste - službeno:</b>	0,145
<b>Duljina ceste - GPS (km):</b>	0,105

<b>Prosječna visina - GPS (m):</b>	423,77
------------------------------------	--------



NC-JOS-0322 - 001



<b>Naziv:</b>	Modruški Sabljaci - odvojak 4 - desno
<b>Broj/oznaka ceste:</b>	NC-JOS-0323
<b>Kategorija ceste:</b>	Nerazvrstana

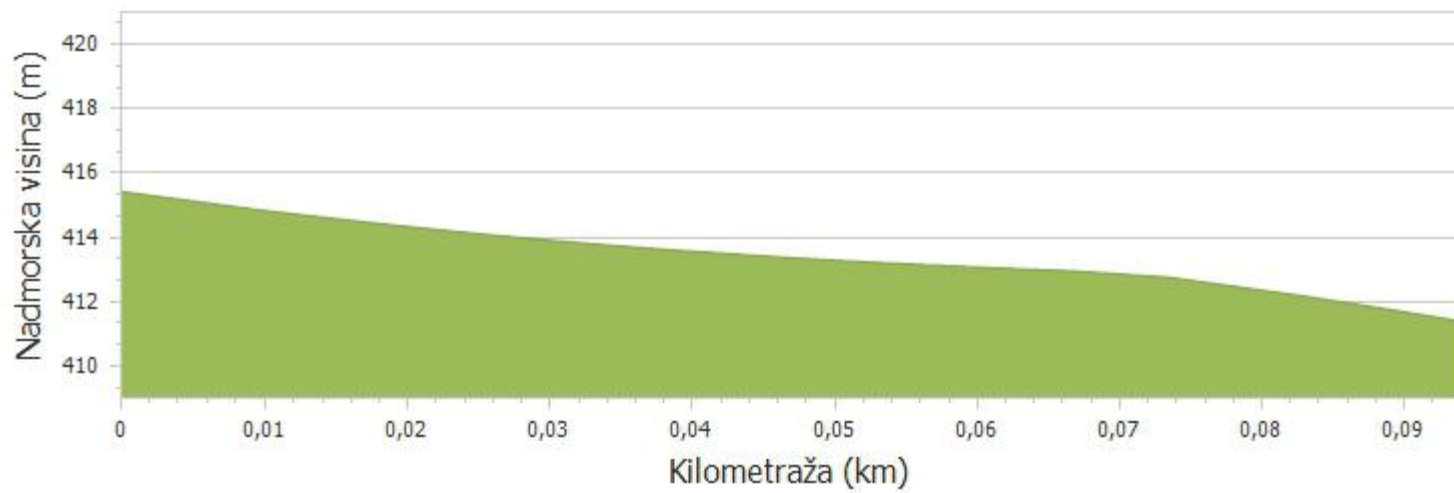
<b>Županija:</b>	KARLOVAČKA
<b>Lokalna samouprava:</b>	Općina Josipdol
<b>Mjesni odbor:</b>	Modruš
<b>Naselje:</b>	Modruš
<b>Ulica/ulice:</b>	
<b>Mjesto pripravnosti:</b>	

<b>Duljina ceste - službeno:</b>	0,122
<b>Duljina ceste - GPS (km):</b>	0,094

<b>Prosječna visina - GPS (m):</b>	413,44
------------------------------------	--------



NC-JOS-0323 - 001

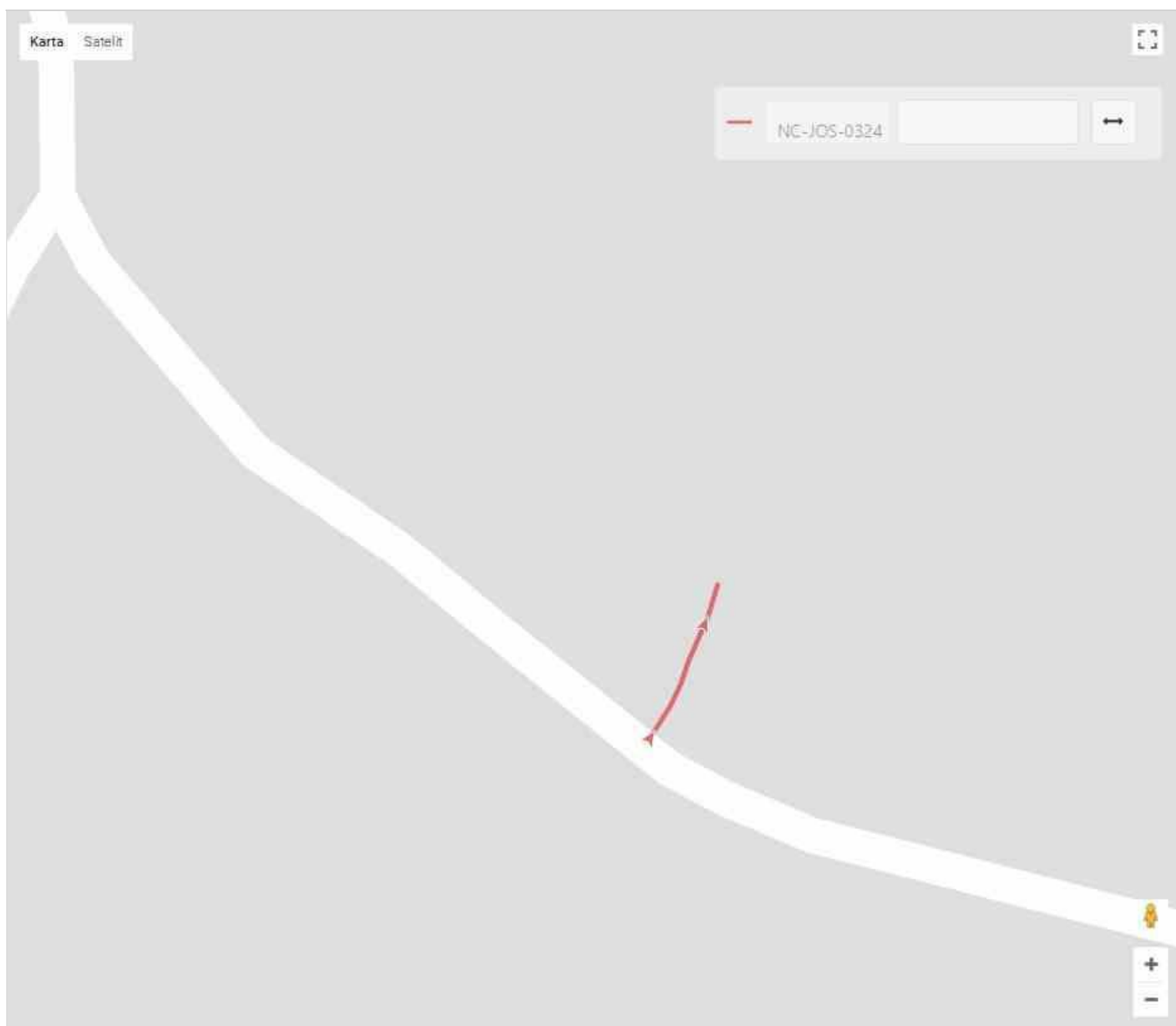


<b>Naziv:</b>	Modruški Sabljaci - odvojak 5 - lijevo
<b>Broj/oznaka ceste:</b>	NC-JOS-0324
<b>Kategorija ceste:</b>	Nerazvrstana

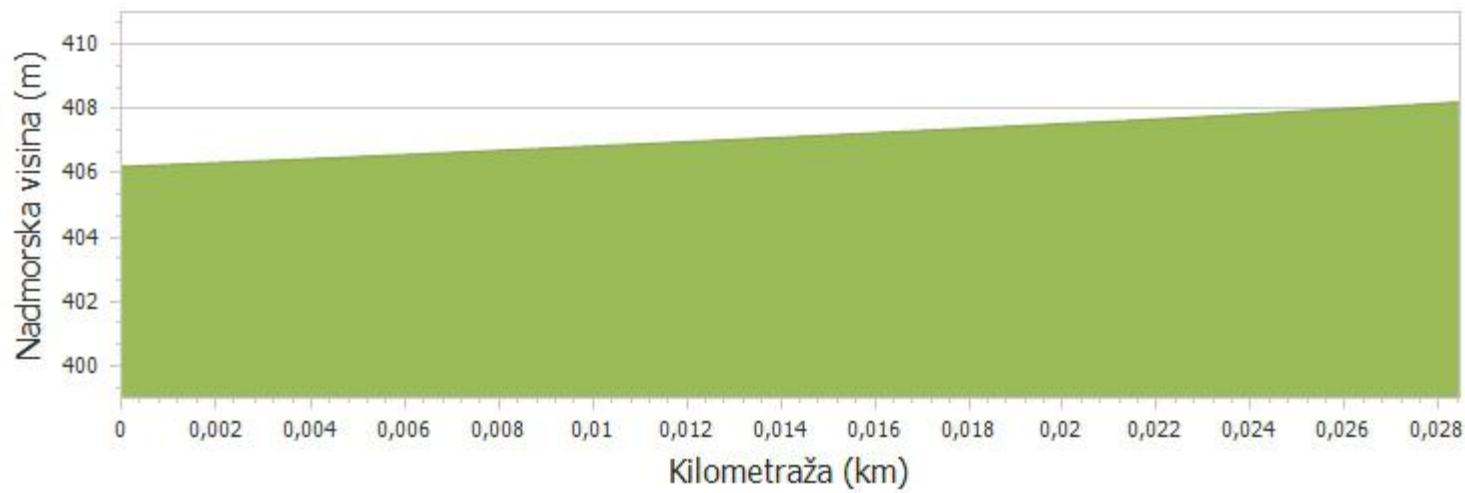
<b>Županija:</b>	KARLOVAČKA
<b>Lokalna samouprava:</b>	Općina Josipdol
<b>Mjesni odbor:</b>	Modruš
<b>Naselje:</b>	Modruš
<b>Ulica/ulice:</b>	
<b>Mjesto pripravnosti:</b>	

<b>Duljina ceste - službeno:</b>	0,052
<b>Duljina ceste - GPS (km):</b>	0,028

<b>Prosječna visina - GPS (m):</b>	407,14
------------------------------------	--------



NC-JOS-0324 - 001



<b>Naziv:</b>	Modruški Sabljaci - odvojak 5 - desno
<b>Broj/oznaka ceste:</b>	NC-JOS-0325
<b>Kategorija ceste:</b>	Nerazvrstana

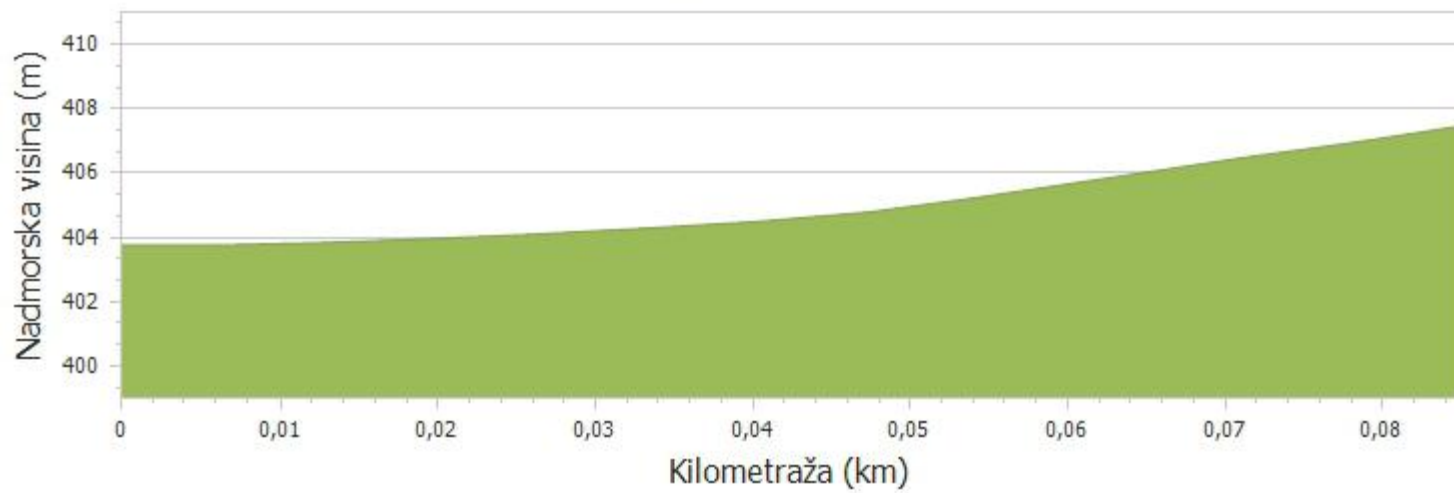
<b>Županija:</b>	KARLOVAČKA
<b>Lokalna samouprava:</b>	Općina Josipdol
<b>Mjesni odbor:</b>	Modruš
<b>Naselje:</b>	Modruš
<b>Ulica/ulice:</b>	
<b>Mjesto pripravnosti:</b>	

<b>Duljina ceste - službeno:</b>	0,145
<b>Duljina ceste - GPS (km):</b>	0,085

<b>Prosječna visina - GPS (m):</b>	404,98
------------------------------------	--------



NC-JOS-0325 - 001

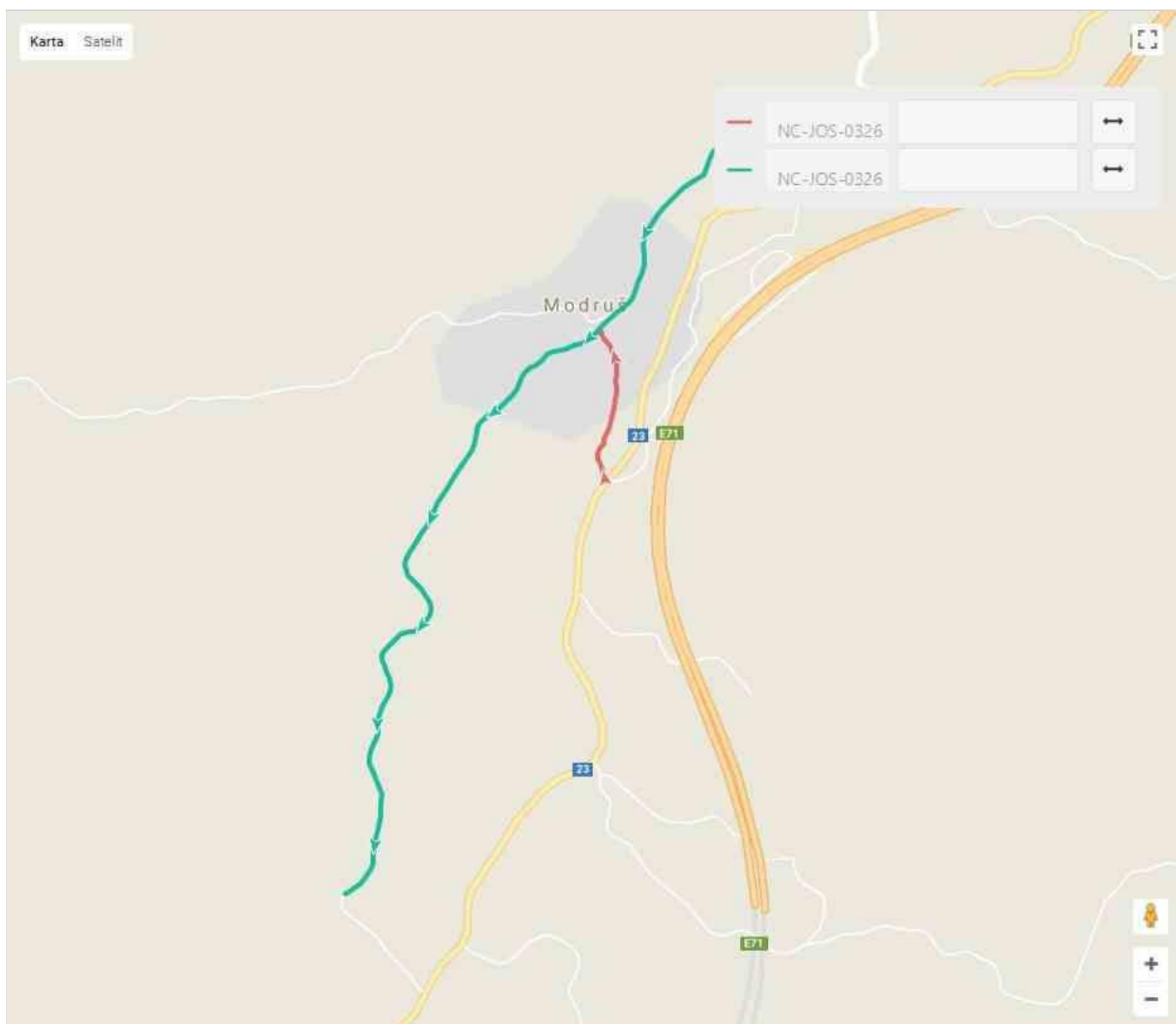


<b>Naziv:</b>	D23 - Alilovica -Vidoš - D23 Mikići
<b>Broj/oznaka ceste:</b>	NC-JOS-0326
<b>Kategorija ceste:</b>	Nerazvrstana

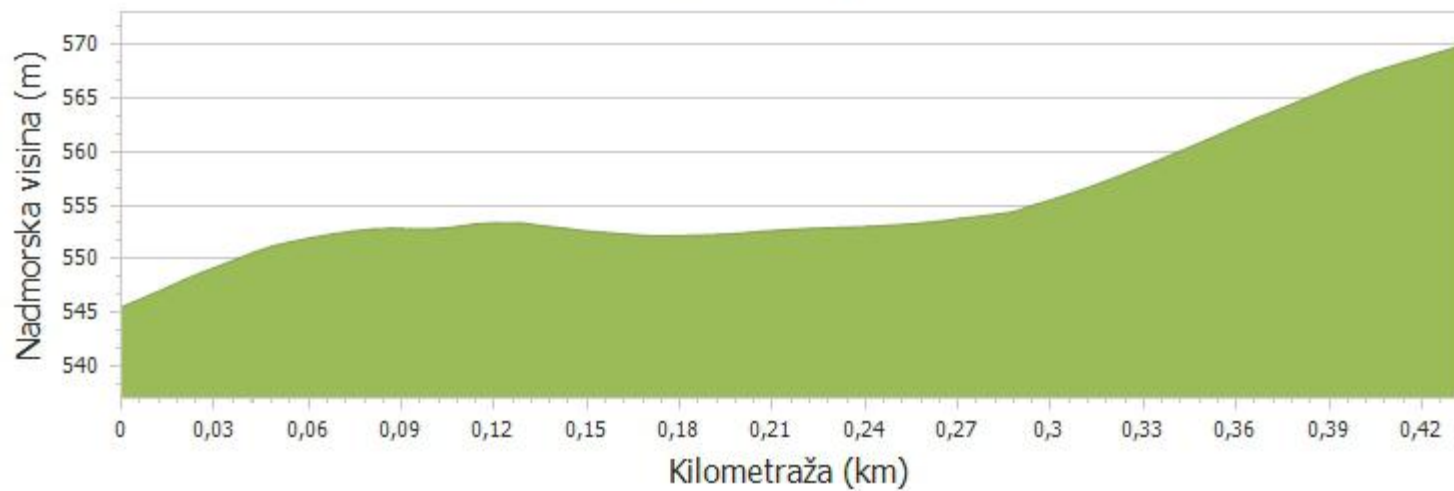
<b>Županija:</b>	KARLOVAČKA
<b>Lokalna samouprava:</b>	Općina Josipdol
<b>Mjesni odbor:</b>	Modruš
<b>Naselje:</b>	Modruš
<b>Ulica/ulice:</b>	
<b>Mjesto pripravnosti:</b>	

<b>Duljina ceste - službeno:</b>	3,230
<b>Duljina ceste - GPS (km):</b>	3,296

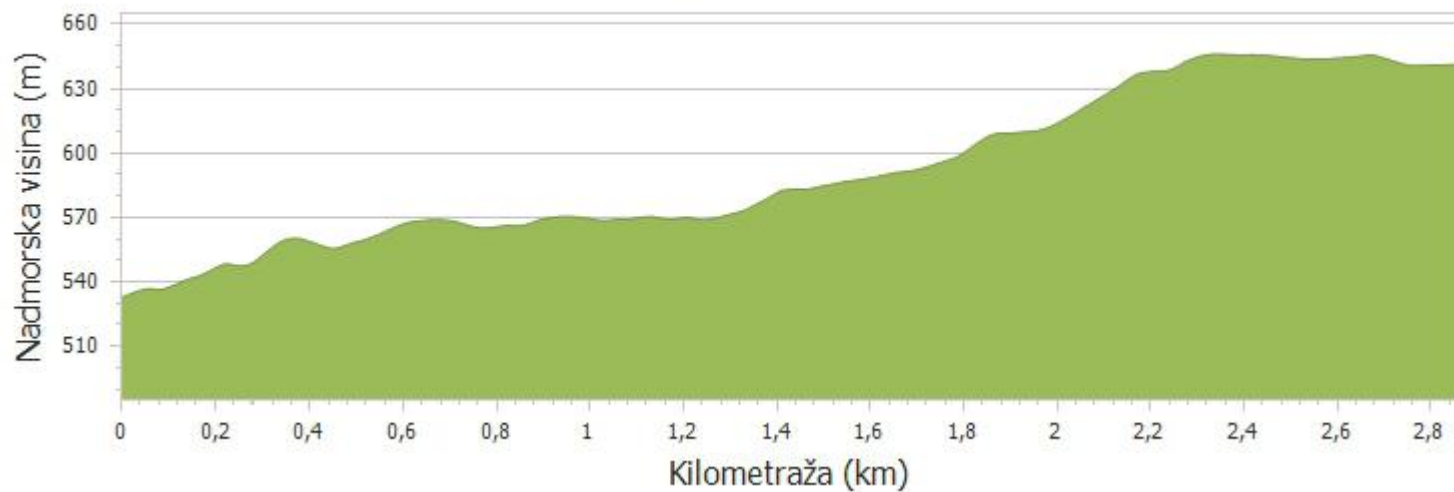
<b>Prosječna visina - GPS (m):</b>	587,05
------------------------------------	--------



NC-JOS-0326 - P01



NC-JOS-0326 - 001

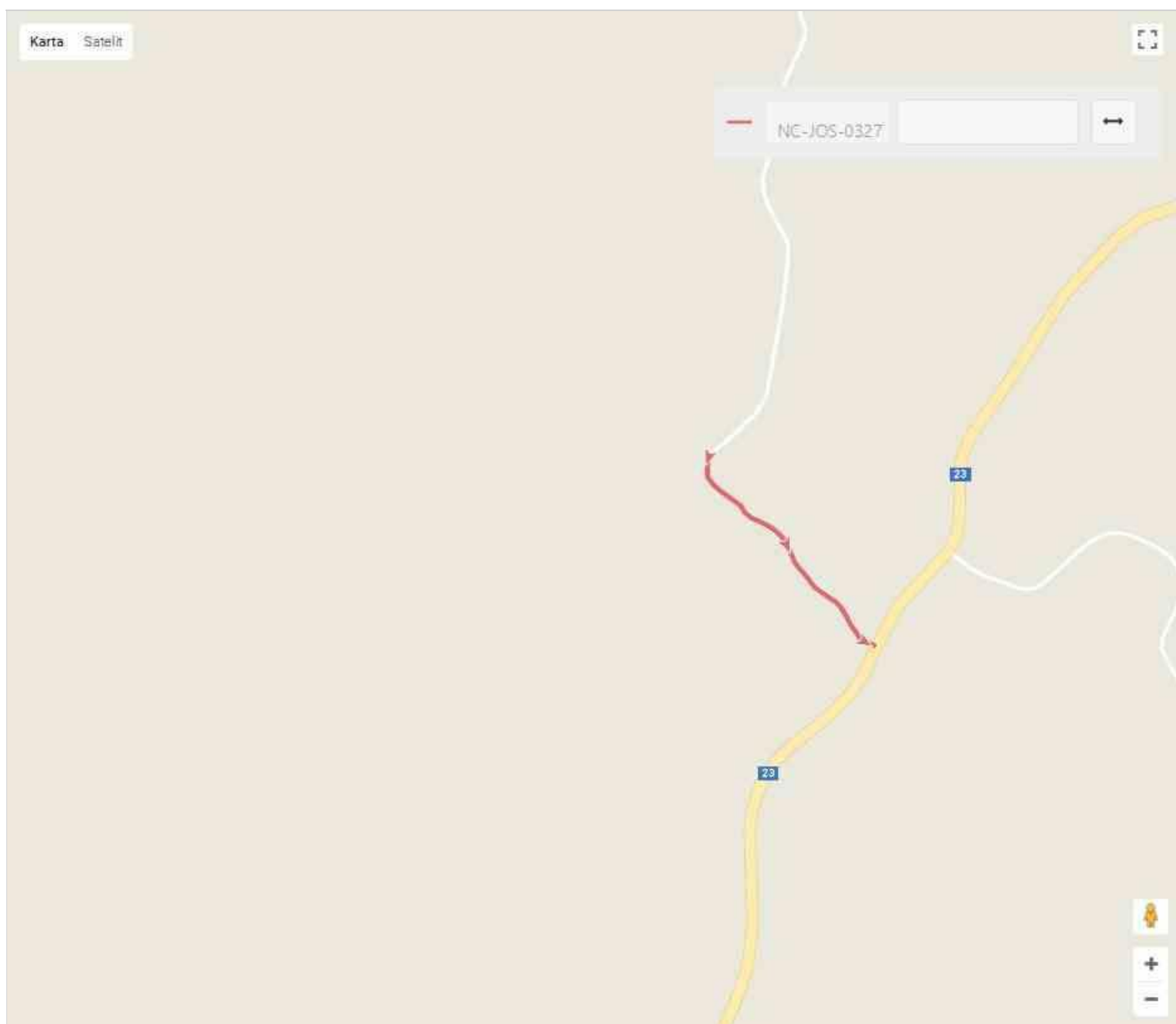


<b>Naziv:</b>	D23 - Alilovica -Vidoš - D23 Mikići - odvojak lijevo prema D23
<b>Broj/oznaka ceste:</b>	NC-JOS-0327
<b>Kategorija ceste:</b>	Nerazvrstana

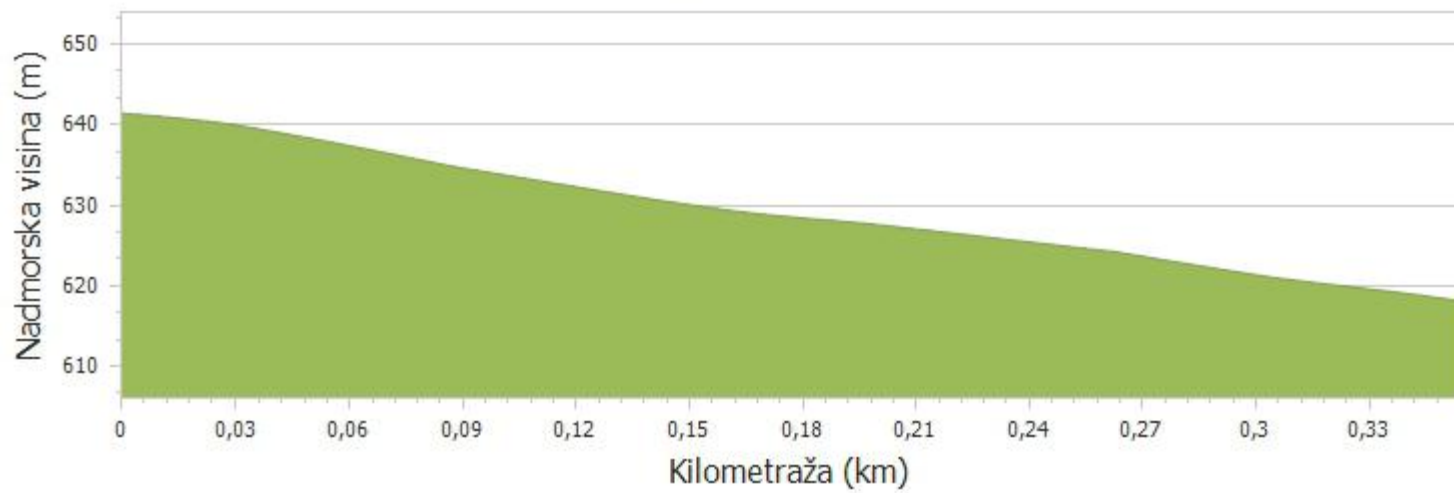
<b>Županija:</b>	KARLOVAČKA
<b>Lokalna samouprava:</b>	Općina Josipdol
<b>Mjesni odbor:</b>	Modruš
<b>Naselje:</b>	Modruš
<b>Ulica/ulice:</b>	
<b>Mjesto pripravnosti:</b>	

<b>Duljina ceste - službeno:</b>	0,430
<b>Duljina ceste - GPS (km):</b>	0,354

<b>Prosječna visina - GPS (m):</b>	629,30
------------------------------------	--------



NC-JOS-0327 - 001



<b>Naziv:</b>	Prilaz i prostor oko zgrade škole u Modrušu
<b>Broj/oznaka ceste:</b>	NC-JOS-0328
<b>Kategorija ceste:</b>	Nerazvrstana

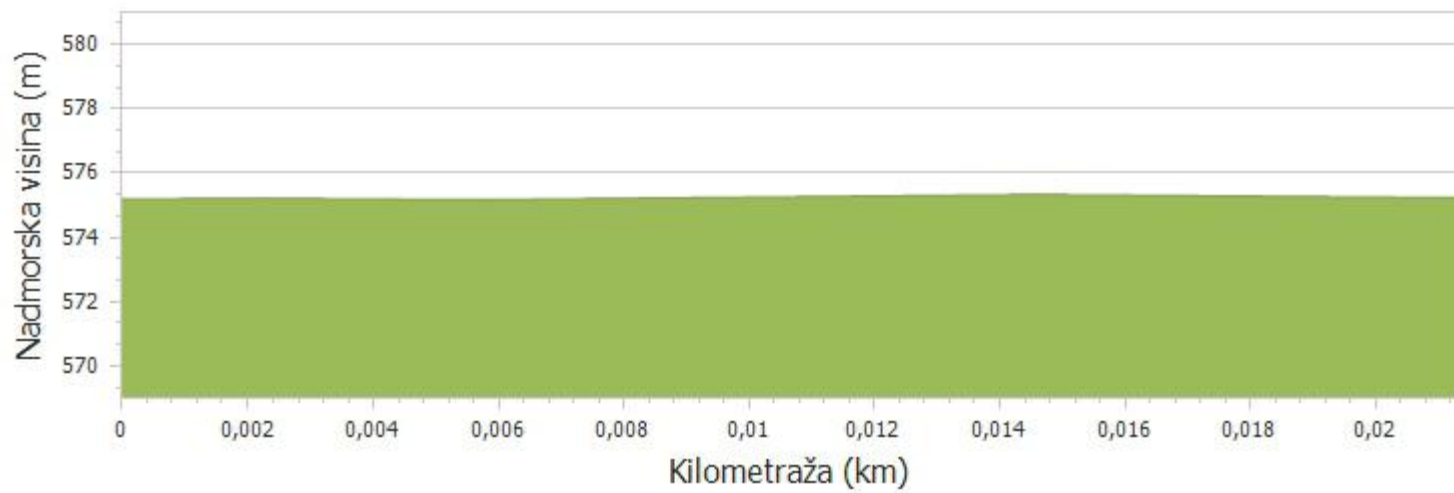
<b>Županija:</b>	KARLOVAČKA
<b>Lokalna samouprava:</b>	Općina Josipdol
<b>Mjesni odbor:</b>	Modruš
<b>Naselje:</b>	Modruš
<b>Ulica/ulice:</b>	
<b>Mjesto pripravnosti:</b>	

<b>Duljina ceste - službeno:</b>	0,000
<b>Duljina ceste - GPS (km):</b>	0,021

<b>Prosječna visina - GPS (m):</b>	575,24
------------------------------------	--------



NC-JOS-0328 - 001

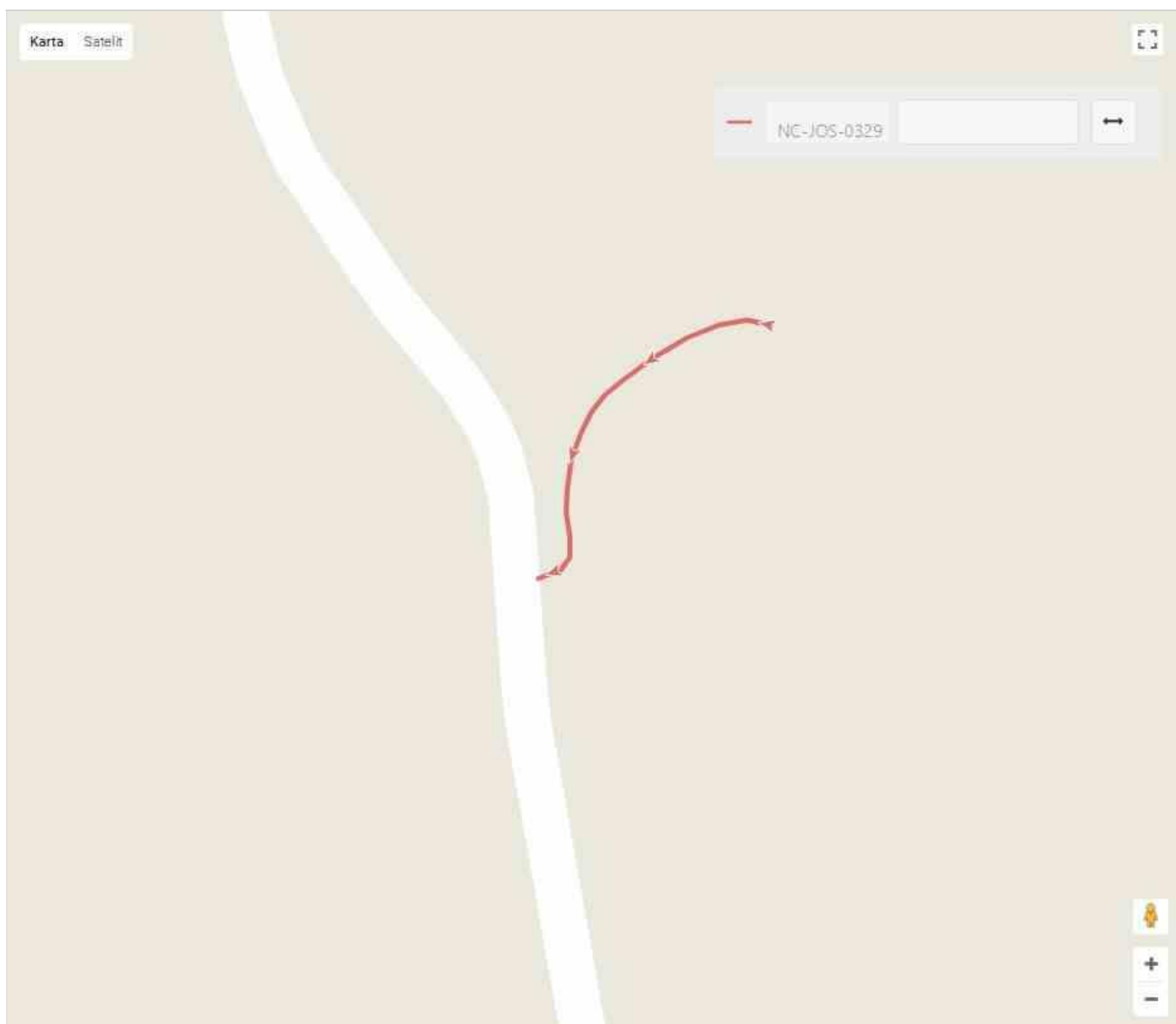


<b>Naziv:</b>	Prilaz i parkiralište groblju i mrtvačnici u Modrušu
<b>Broj/oznaka ceste:</b>	NC-JOS-0329
<b>Kategorija ceste:</b>	Nerazvrstana

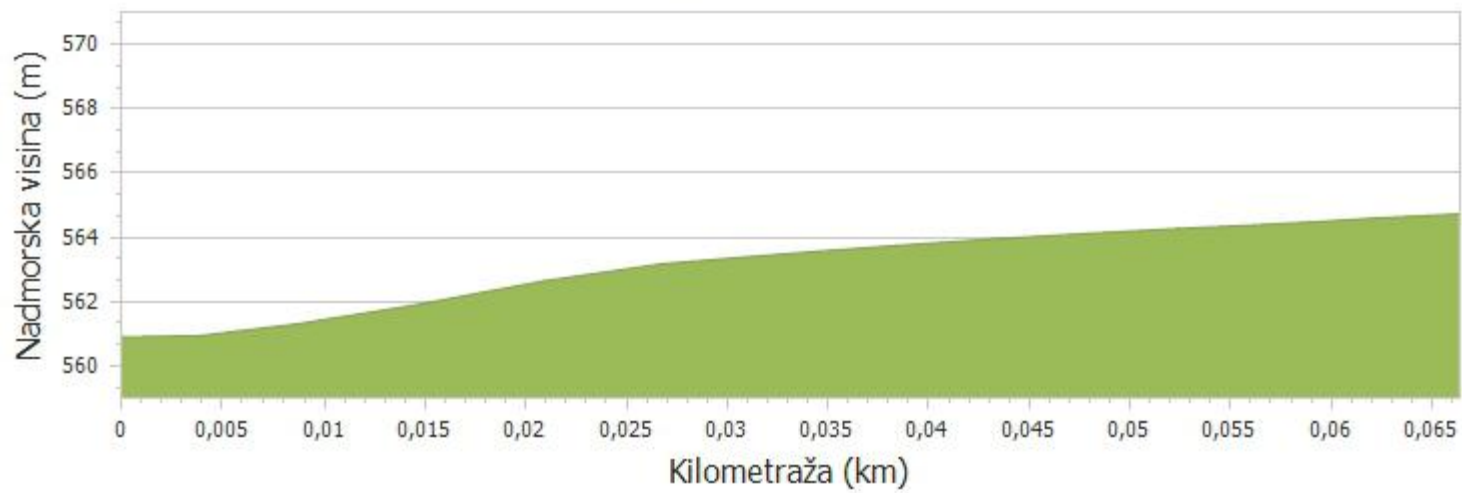
<b>Županija:</b>	KARLOVAČKA
<b>Lokalna samouprava:</b>	Općina Josipdol
<b>Mjesni odbor:</b>	Modruš
<b>Naselje:</b>	Modruš
<b>Ulica/ulice:</b>	
<b>Mjesto pripravnosti:</b>	

<b>Duljina ceste - službeno:</b>	0,000
<b>Duljina ceste - GPS (km):</b>	0,066

<b>Prosječna visina - GPS (m):</b>	563,14
------------------------------------	--------



NC-JOS-0329 - 001

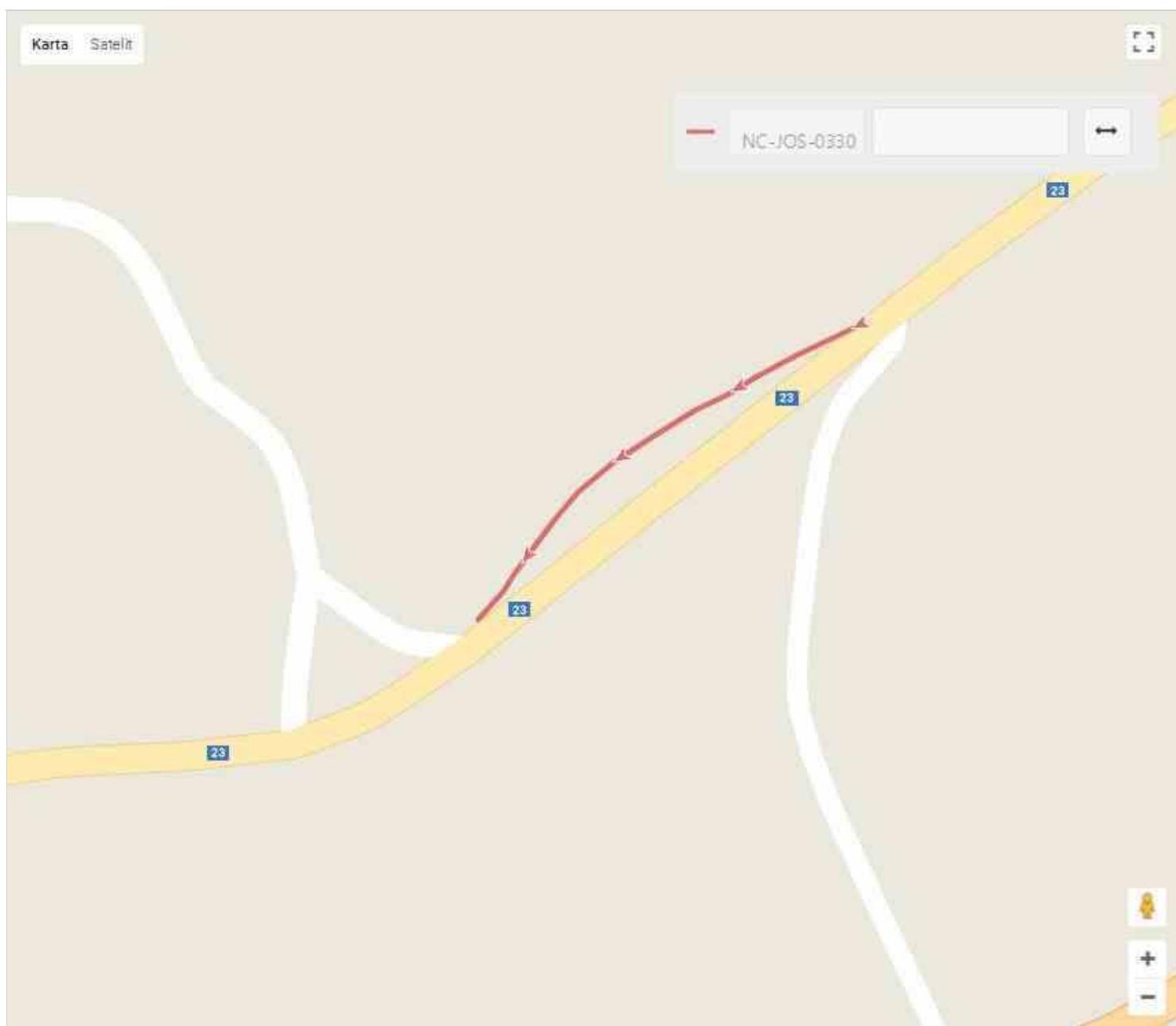


<b>Naziv:</b>	Prilaz i parkiralište crkvi u Modrušama
<b>Broj/oznaka ceste:</b>	NC-JOS-0330
<b>Kategorija ceste:</b>	Nerazvrstana

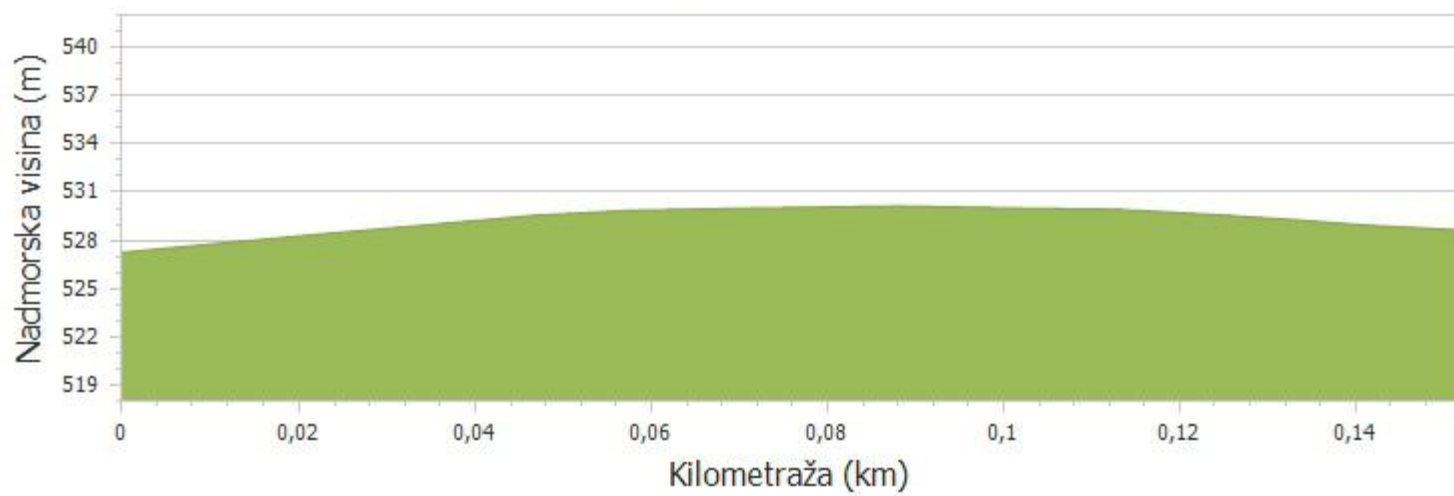
<b>Županija:</b>	KARLOVAČKA
<b>Lokalna samouprava:</b>	Općina Josipdol
<b>Mjesni odbor:</b>	Modruš
<b>Naselje:</b>	Modruš
<b>Ulica/ulice:</b>	
<b>Mjesto pripravnosti:</b>	

<b>Duljina ceste - službeno:</b>	0,000
<b>Duljina ceste - GPS (km):</b>	0,152

<b>Prosječna visina - GPS (m):</b>	529,30
------------------------------------	--------



NC-JOS-0330 - 001

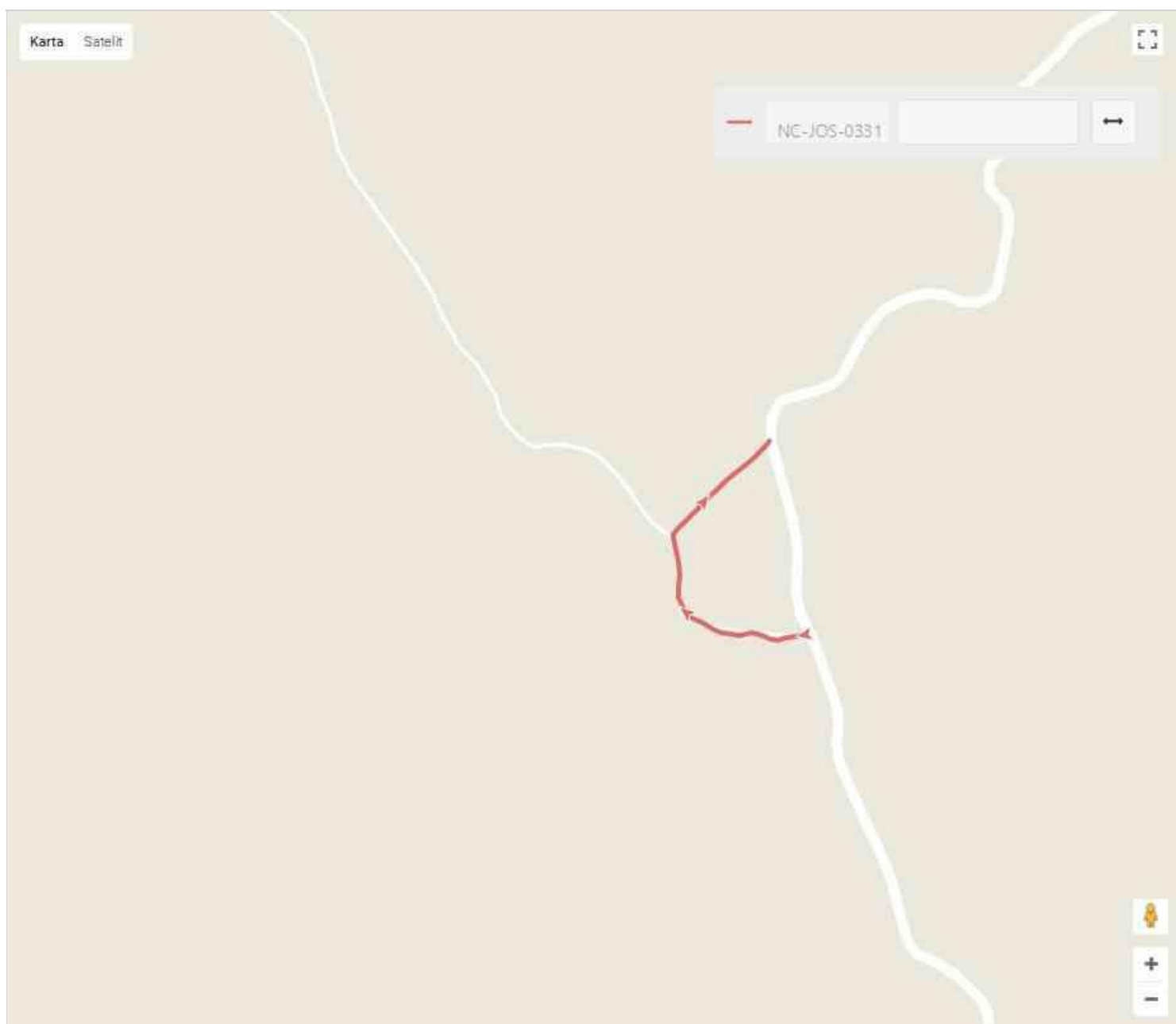


<b>Naziv:</b>	Modruš - Stara Šumarija
<b>Broj/oznaka ceste:</b>	NC-JOS-0331
<b>Kategorija ceste:</b>	Nerazvrstana

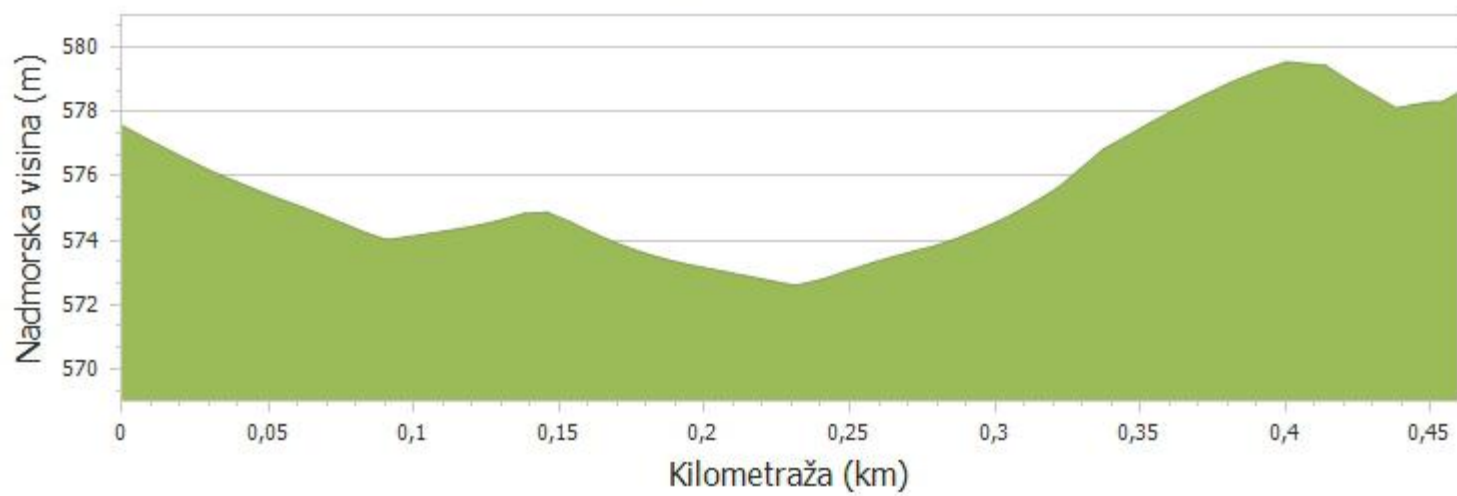
<b>Županija:</b>	KARLOVAČKA
<b>Lokalna samouprava:</b>	Općina Josipdol
<b>Mjesni odbor:</b>	Modruš
<b>Naselje:</b>	Modruš
<b>Ulica/ulice:</b>	
<b>Mjesto pripravnosti:</b>	

<b>Duljina ceste - službeno:</b>	0,000
<b>Duljina ceste - GPS (km):</b>	0,460

<b>Prosječna visina - GPS (m):</b>	575,54
------------------------------------	--------



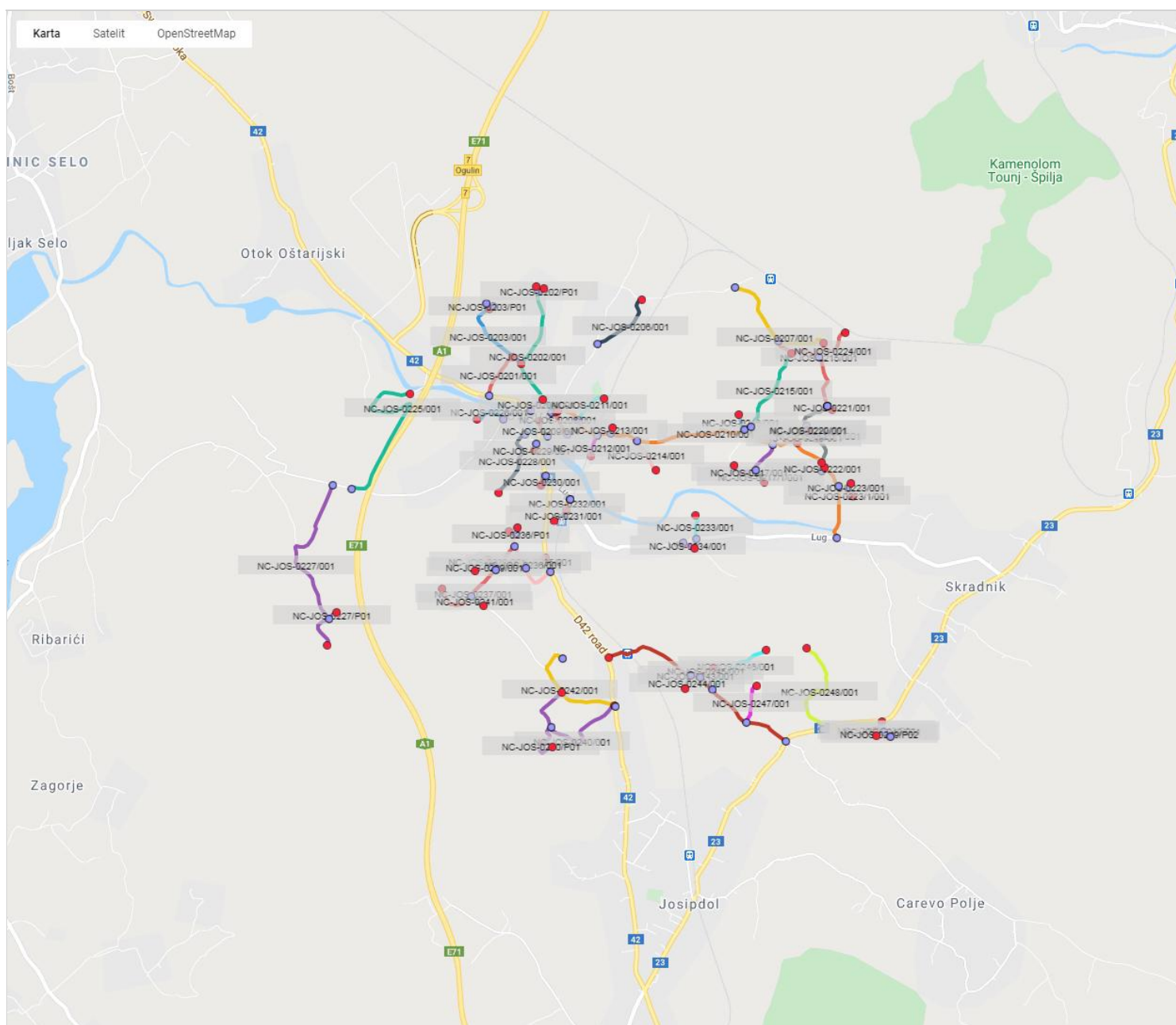
NC-JOS-0331 - 001



**KARLOVAČKA -> Općina Josipdol -> Oštarije**

Naziv	Broj/oznaka ceste	Duljina dionice - GPS (km)	Prosječna nadmorska visina (m)
D42 - Gornje selo / Lučice	NC-JOS-0201	0,331	315,67
D42 - Gornje selo - Pežići	NC-JOS-0202	1,082	316,23
Gornje selo - Mikićići	NC-JOS-0203	0,624	316,50
L34134 - Gornje selo	NC-JOS-0204	0,123	315,56
L34134 - L34134	NC-JOS-0206	0,497	317,91
L34134 - Vojarna Oštarije 2	NC-JOS-0207	0,880	312,62
L34134 - Put ispod Crkve	NC-JOS-0208	0,197	317,21
L34134 - Put prema Belančić (Buđo)	NC-JOS-0209	0,126	313,44
L34134 - Miheljevići - Mostišće	NC-JOS-0210	2,719	316,78
Bužim cesta - Groblje Oštarije	NC-JOS-0211	0,261	317,91
Bužim cesta - Davor Žilic	NC-JOS-0212	0,155	316,65
Bužim cesta - Marijan Žilić	NC-JOS-0213	0,049	316,25
Bužim cesta - prema Zdravki Makek	NC-JOS-0214	0,257	320,49
Cesta Miheljevići - Vojarna 2 (Miheljević)	NC-JOS-0215	0,745	313,61
Parkiralište ispred zgrade DVD-a Oštarije	NC-JOS-0215	0,619	312,84
Cesta Miheljevići - Mate Prebeg (Miheljević)	NC-JOS-0216	0,116	314,01
Cesta Miheljevići - Vanja - Puškarić - Pepo - Prebeg (Miheljević)	NC-JOS-0217	0,447	316,14
Cesta Miheljevići - Vanja odvojak Mamić (Miheljević)	NC-JOS-0217/1	0,113	316,60
Put od Mučevke - do Doma - Madig (Miheljević)	NC-JOS-0218	0,157	313,59
Prečac oko doma (Miheljević)	NC-JOS-0219	0,022	314,00
Cesta Zidari - Mikulaši- Vojarna 2 (Miheljević)	NC-JOS-0220	0,555	318,42
Odvojak Jurišin (Miheljević)	NC-JOS-0220/1	0,052	314,93
Cesta u Mikulaši (Miheljević)	NC-JOS-0221	0,074	314,26
Odvojak Zidari Vanja (Miheljević)	NC-JOS-0222	0,030	315,59
Cesta mimo Juraja Božičevića (Miheljević)	NC-JOS-0223	0,101	316,35
Cesta mimo Juraja Božičevića - odvojak prema Žaniću (Miheljević)	NC-JOS-0223/1	0,094	316,06
Put oko Vojarne 2 - do pruge (Miheljević)	NC-JOS-0224	0,301	314,09
Cesta prema Džemalu (Graba)	NC-JOS-0225	1,435	326,63
L34133 Šegani - Otarije - prema Klaonici - Ivčević Lidija (Graba)	NC-JOS-0226	0,228	314,56
L34133 Šegani - Oštarije - Manojlovići (Graba)	NC-JOS-0227	1,496	341,57
L34133 Šegani - Oštarije - Cesta do Kesnera (Graba)	NC-JOS-0228	0,523	317,82
Centar Oštarija - javna površina (Graba)	NC-JOS-0229	0,124	314,80
D42 - Prema Borisu Ilovači	NC-JOS-0230	0,078	315,39
D42 - prema željezničkoj stanici - Raos	NC-JOS-0231	0,219	319,35
Ž3255 - ispod Breste do Mrežnice	NC-JOS-0232	0,085	317,66
Ž3255 - Oštarije - Skradnik - Vlado Juričić	NC-JOS-0233	0,174	317,98
Ž3255 - Oštarije - Skradnik - Ivica Salopek	NC-JOS-0234	0,089	320,82
D42 - Vidoši (Ravnice)	NC-JOS-0235	0,168	318,65
D42 - Ulaz u Ravnice saodvojkom 1 (Ravnice)	NC-JOS-0236	0,653	318,52
Ravnice mimo Jose Vukelića (Ravnice)	NC-JOS-0237	0,777	319,76
Odvojak 1 mimo Jose Vukelića (Ravnice)	NC-JOS-0238	0,069	317,59
Odvojak 2 do Ruže Magdić (Ravnice)	NC-JOS-0239	0,156	317,50

D42 - prema Marijanu Klišaninu, Željko (Siča)	NC-JOS-0240	1,327	324,82
Odvojak 3 Ravnice lijevo (Ravnice)	NC-JOS-0241	0,112	320,81
D42 - Gračanin - Pavlović brdo (Ravnice)	NC-JOS-0242	0,777	320,99
D42 - Šušnjevo selo - D23	NC-JOS-0243	1,530	330,74
Šušnjevo selo - Karaga	NC-JOS-0244	0,100	339,62
Šušnjevo selo - Gračanin (Matešini)	NC-JOS-0245	0,116	342,39
Šušnjevo selo - Božičevići (Poldini)	NC-JOS-0246	0,488	345,26
Šušnjevo selo - Zdravko Gračanin	NC-JOS-0247	0,288	333,21
D23 - Lovачki dom	NC-JOS-0248	0,815	379,49
D23 - Baruni u polje - Perašini (Šušnjevo polje)	NC-JOS-0249	0,278	321,13
		<b>22,832</b>	<b>323,71</b>

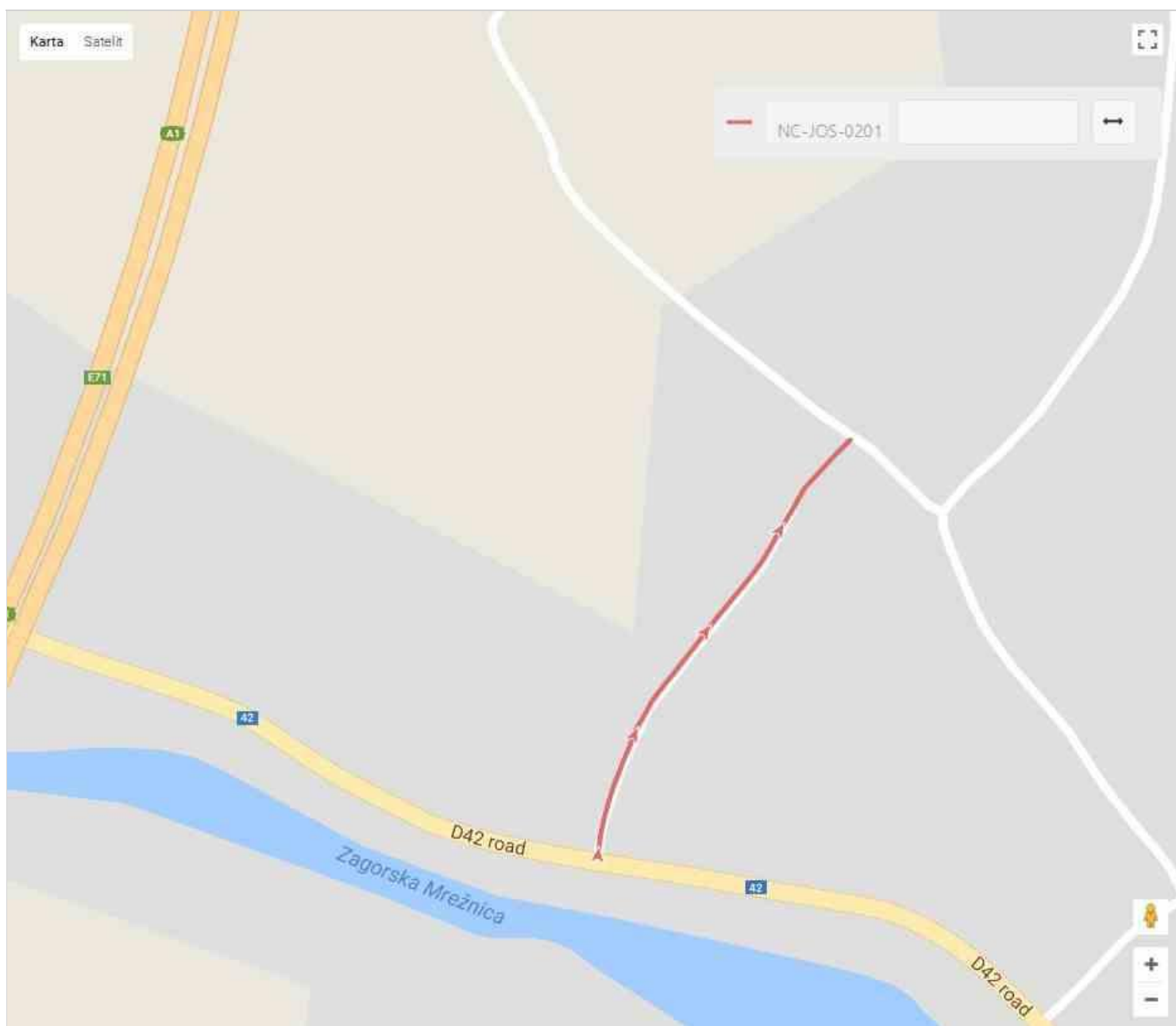


<b>Naziv:</b>	D42 - Gornje selo / Lučice
<b>Broj/oznaka ceste:</b>	NC-JOS-0201
<b>Kategorija ceste:</b>	Nerazvrstana

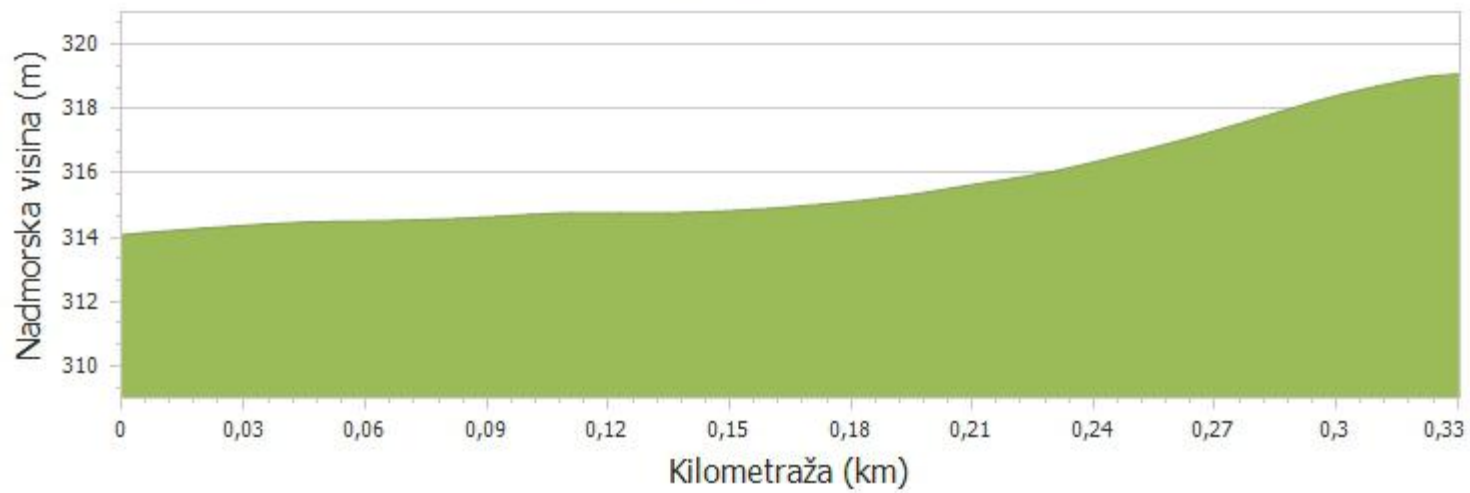
<b>Županija:</b>	KARLOVAČKA
<b>Lokalna samouprava:</b>	Općina Josipdol
<b>Mjesni odbor:</b>	Oštarije
<b>Naselje:</b>	Oštarije
<b>Ulica/ulice:</b>	
<b>Mjesto pripravnosti:</b>	

<b>Duljina ceste - službeno:</b>	0,330
<b>Duljina ceste - GPS (km):</b>	0,331

<b>Prosječna visina - GPS (m):</b>	315,67
------------------------------------	--------



NC-JOS-0201 - 001

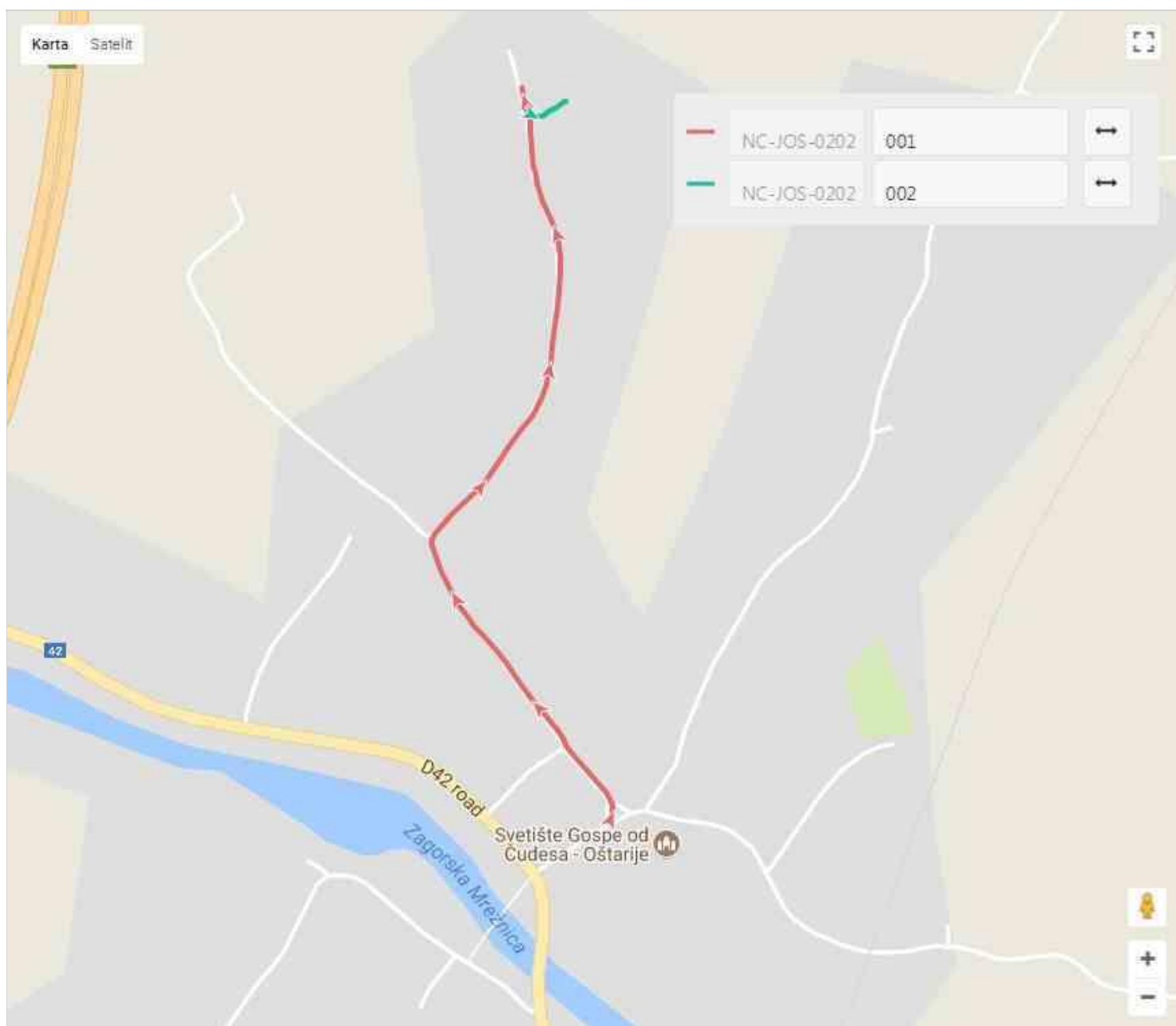


<b>Naziv:</b>	D42 - Gornje selo - Pežići
<b>Broj/oznaka ceste:</b>	NC-JOS-0202
<b>Kategorija ceste:</b>	Nerazvrstana

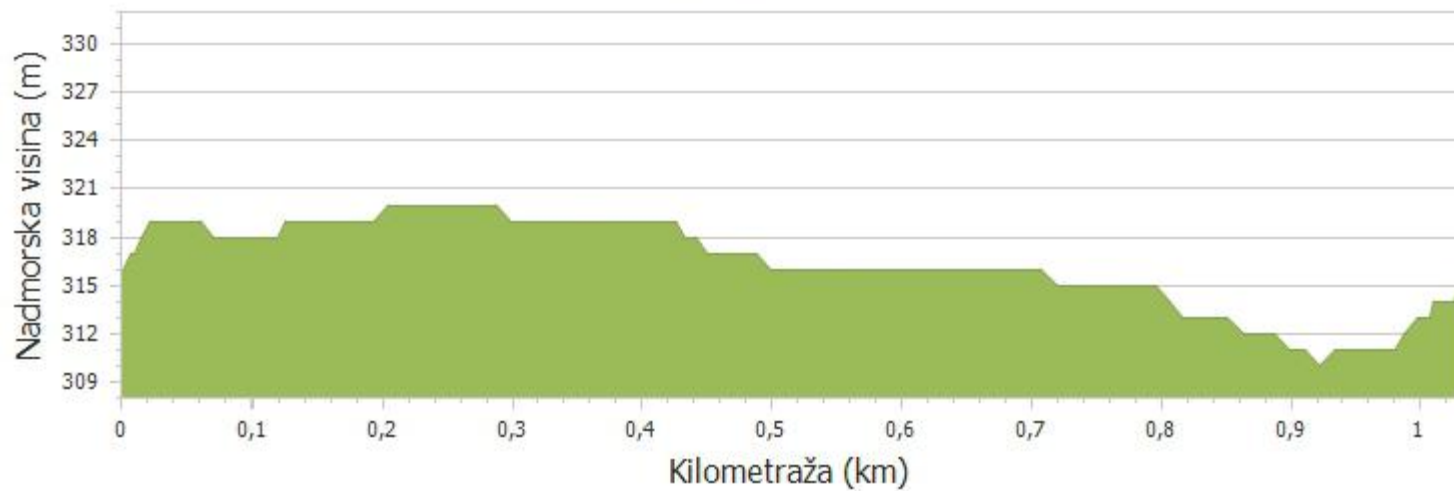
<b>Županija:</b>	KARLOVAČKA
<b>Lokalna samouprava:</b>	Općina Josipdol
<b>Mjesni odbor:</b>	Oštarije
<b>Naselje:</b>	Oštarije
<b>Ulica/ulice:</b>	
<b>Mjesto pripravnosti:</b>	

<b>Duljina ceste - službeno:</b>	0,995
<b>Duljina ceste - GPS (km):</b>	1,082

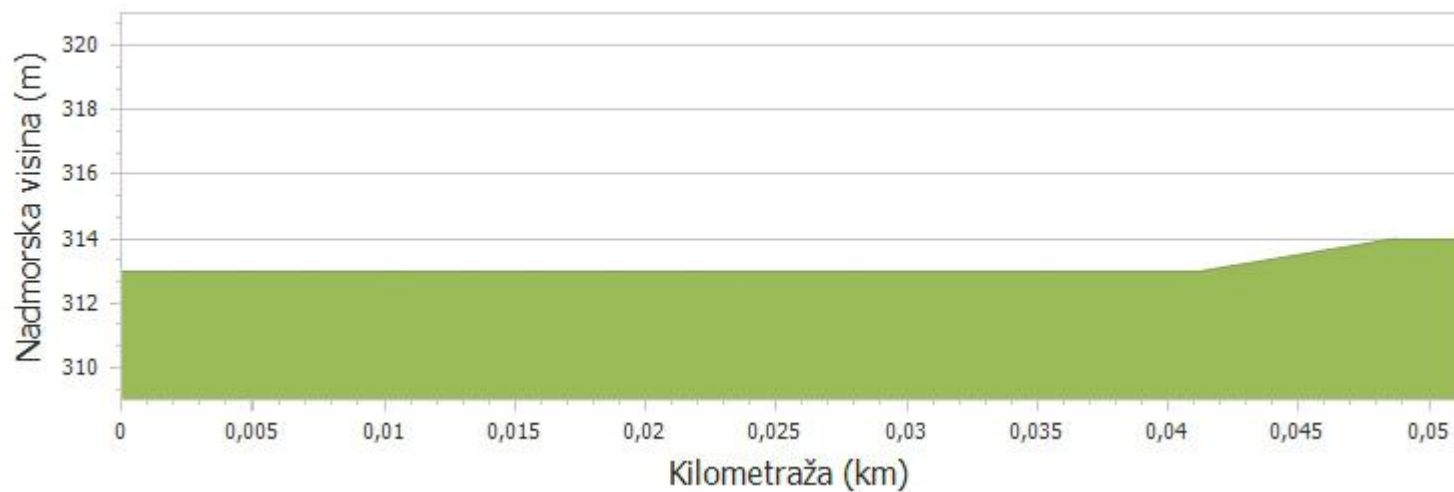
<b>Prosječna visina - GPS (m):</b>	316,23
------------------------------------	--------



NC-JOS-0202 - 001



NC-JOS-0202 - P01

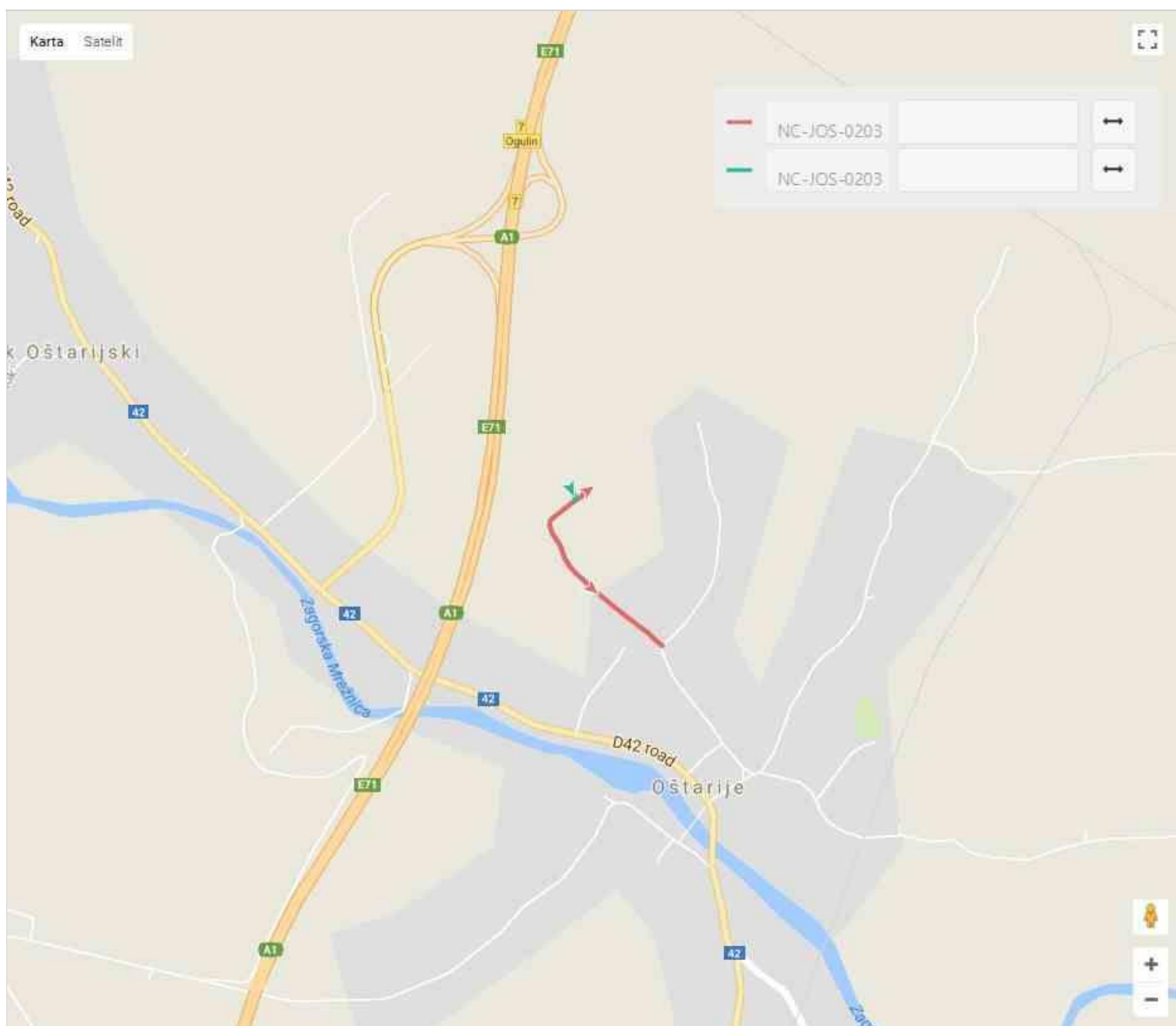


<b>Naziv:</b>	Gornje selo - Miketići
<b>Broj/oznaka ceste:</b>	NC-JOS-0203
<b>Kategorija ceste:</b>	Nerazvrstana

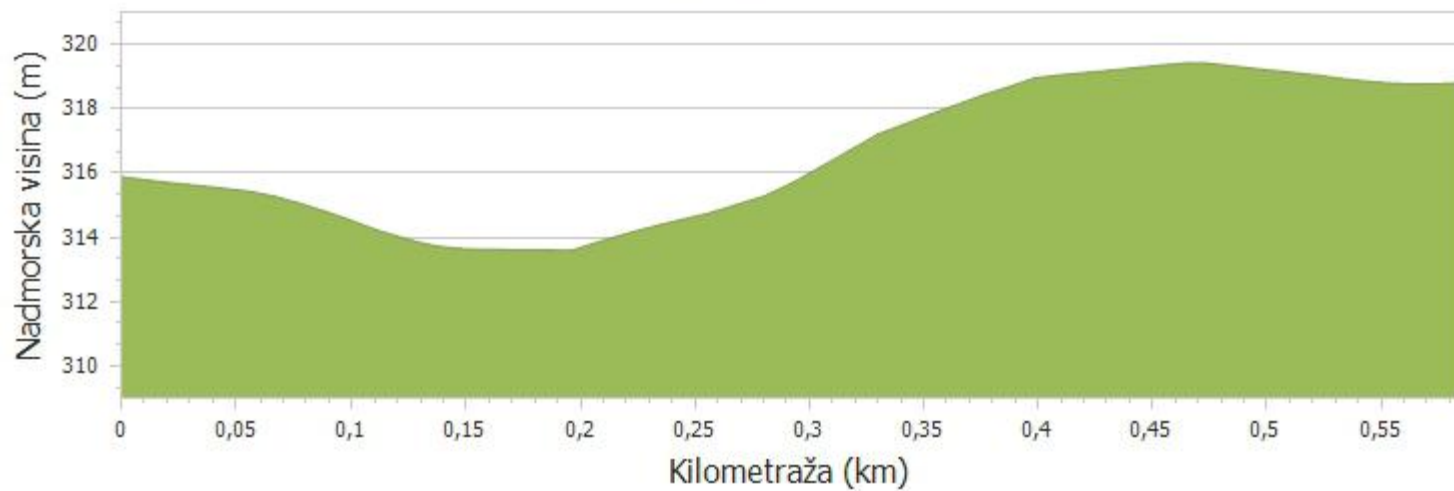
<b>Županija:</b>	KARLOVAČKA
<b>Lokalna samouprava:</b>	Općina Josipdol
<b>Mjesni odbor:</b>	Oštarije
<b>Naselje:</b>	Oštarije
<b>Ulica/ulice:</b>	
<b>Mjesto pripravnosti:</b>	

<b>Duljina ceste - službeno:</b>	0,635
<b>Duljina ceste - GPS (km):</b>	0,624

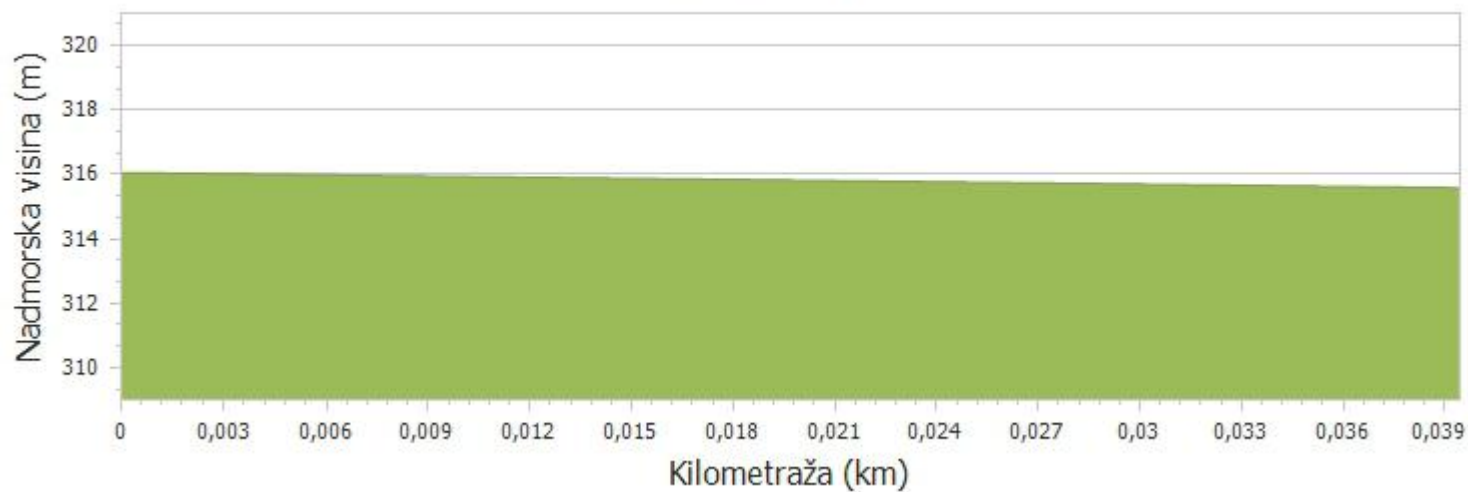
<b>Prosječna visina - GPS (m):</b>	316,50
------------------------------------	--------



NC-JOS-0203 - 001



NC-JOS-0203 - P01

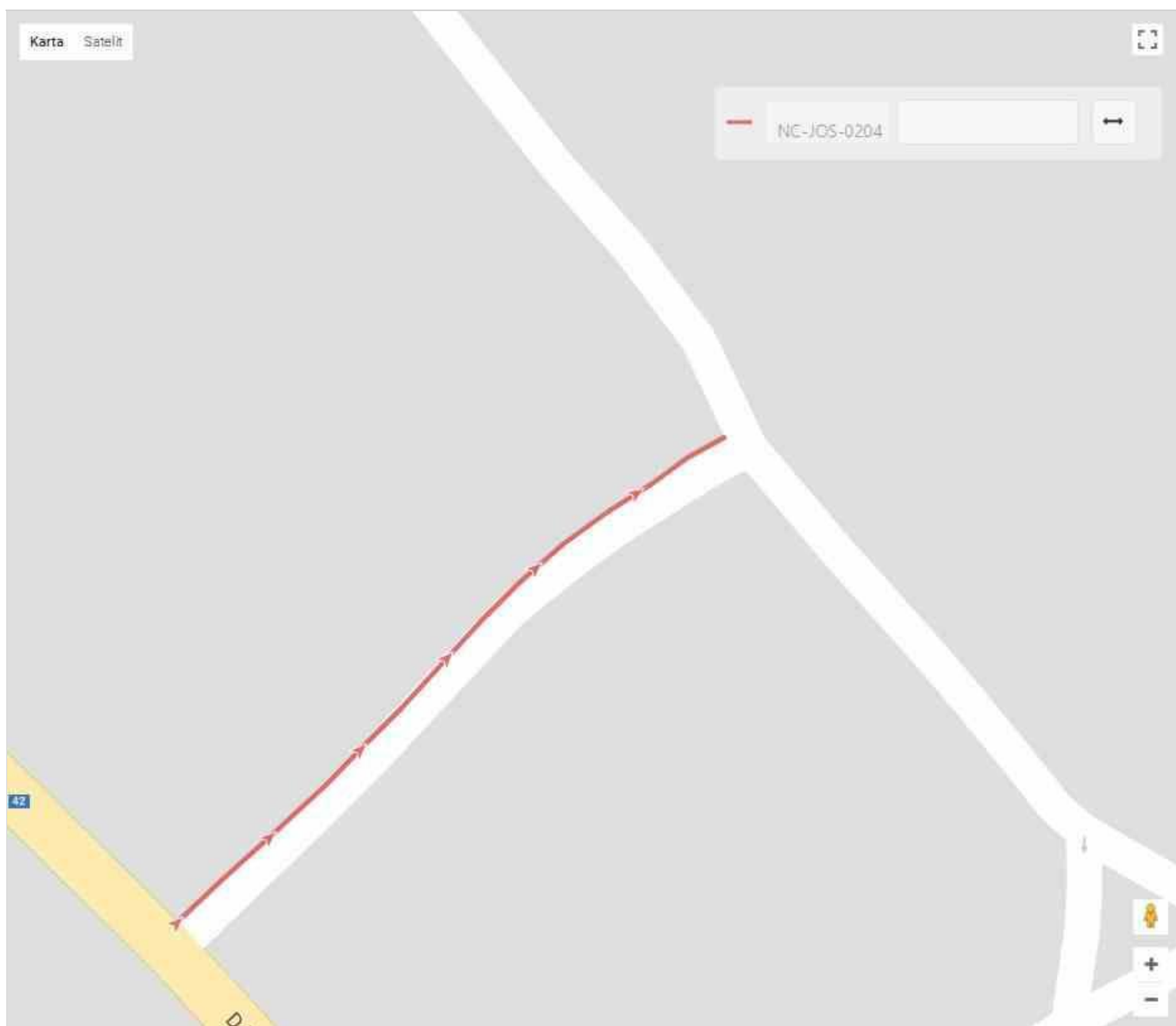


<b>Naziv:</b>	L34134 - Gornje selo
<b>Broj/oznaka ceste:</b>	NC-JOS-0204
<b>Kategorija ceste:</b>	Nerazvrstana

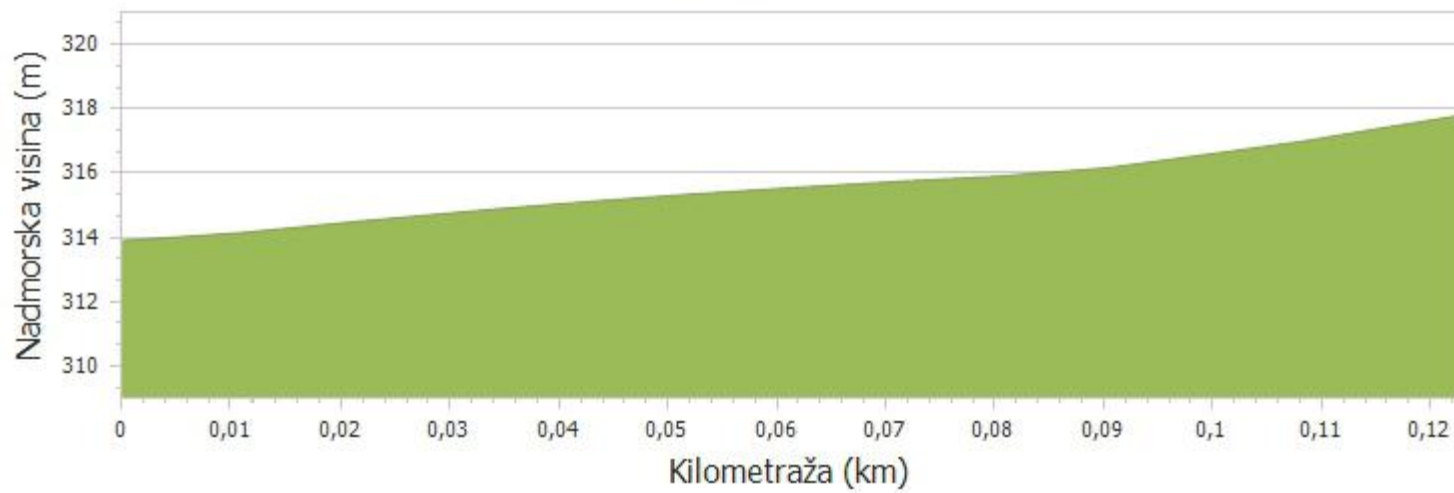
<b>Županija:</b>	KARLOVAČKA
<b>Lokalna samouprava:</b>	Općina Josipdol
<b>Mjesni odbor:</b>	Oštarije
<b>Naselje:</b>	Oštarije
<b>Ulica/ulice:</b>	
<b>Mjesto pripravnosti:</b>	

<b>Duljina ceste - službeno:</b>	0,132
<b>Duljina ceste - GPS (km):</b>	0,123

<b>Prosječna visina - GPS (m):</b>	315,56
------------------------------------	--------



NC-JOS-0204 - 001

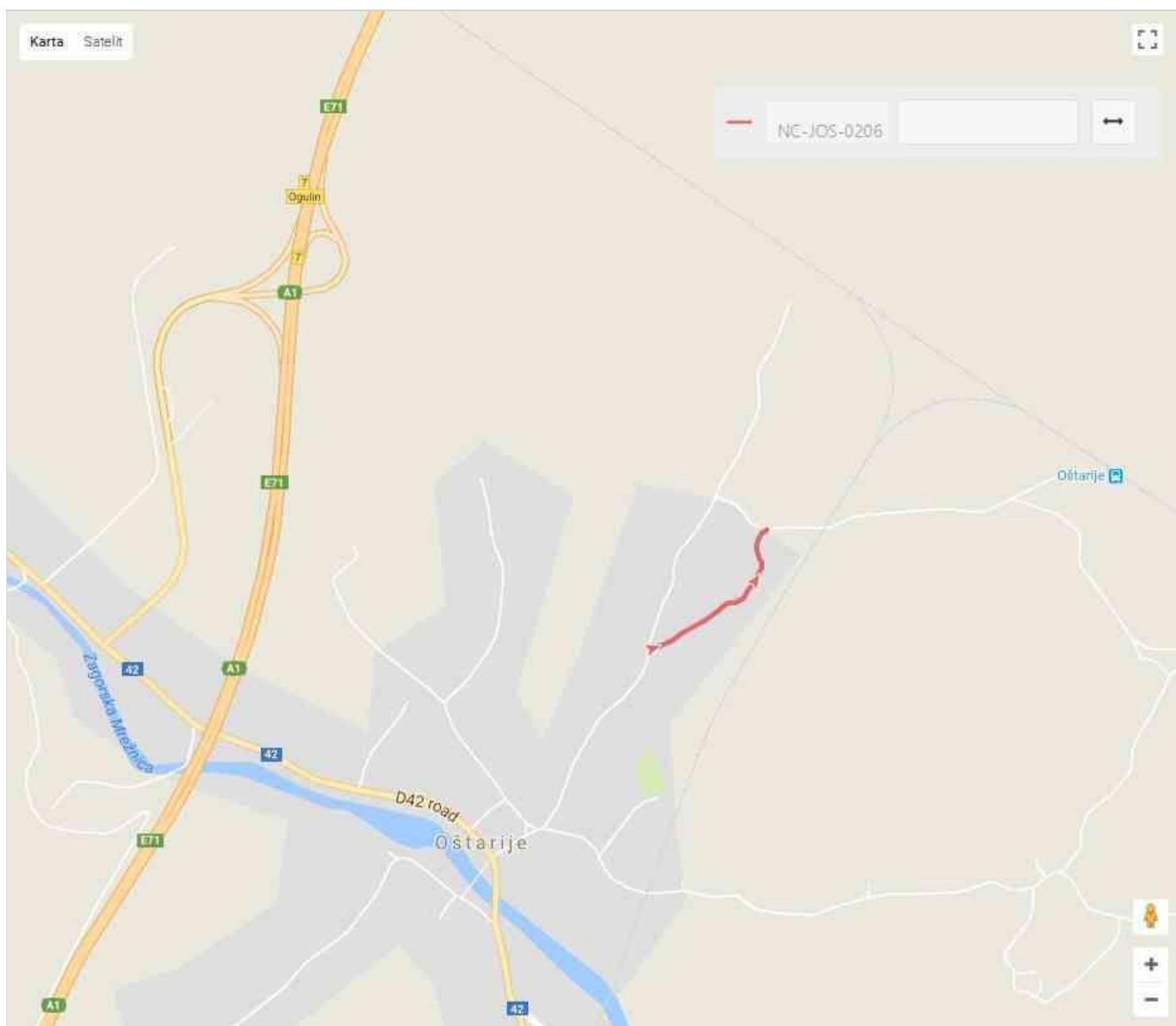


<b>Naziv:</b>	L34134 - L34134
<b>Broj/oznaka ceste:</b>	NC-JOS-0206
<b>Kategorija ceste:</b>	Nerazvrstana

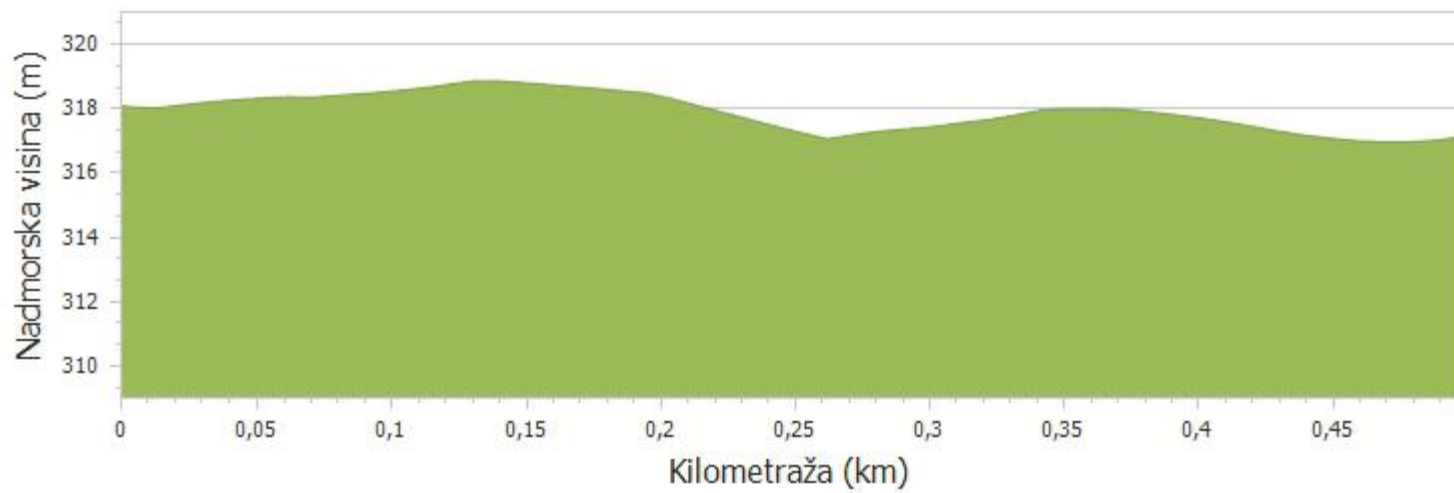
<b>Županija:</b>	KARLOVAČKA
<b>Lokalna samouprava:</b>	Općina Josipdol
<b>Mjesni odbor:</b>	Oštarije
<b>Naselje:</b>	Oštarije
<b>Ulica/ulice:</b>	
<b>Mjesto pripravnosti:</b>	

<b>Duljina ceste - službeno:</b>	0,498
<b>Duljina ceste - GPS (km):</b>	0,497

<b>Prosječna visina - GPS (m):</b>	317,91
------------------------------------	--------



NC-JOS-0206 - 001

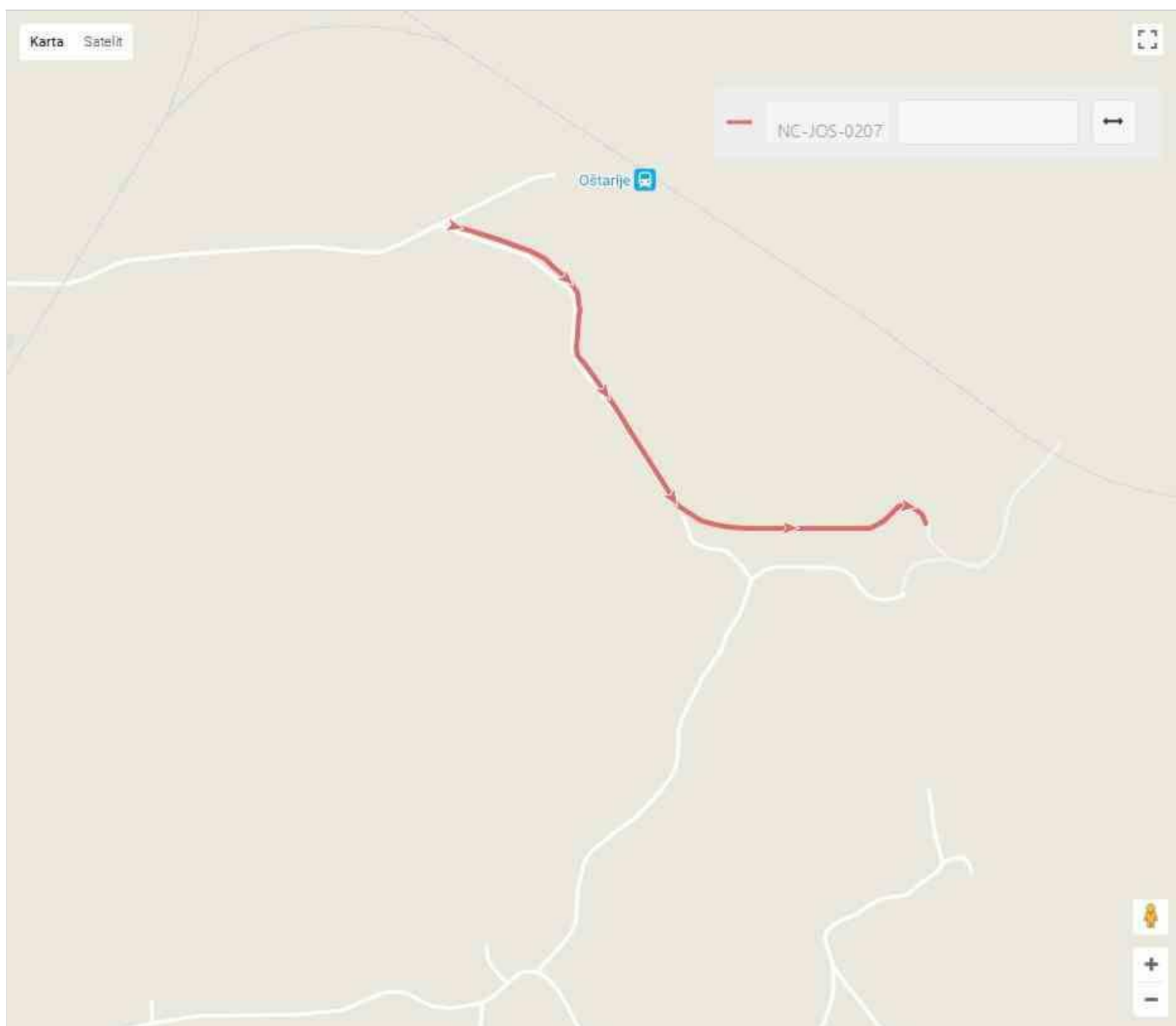


<b>Naziv:</b>	L34134 - Vojarna Oštarije 2
<b>Broj/oznaka ceste:</b>	NC-JOS-0207
<b>Kategorija ceste:</b>	Nerazvrstana

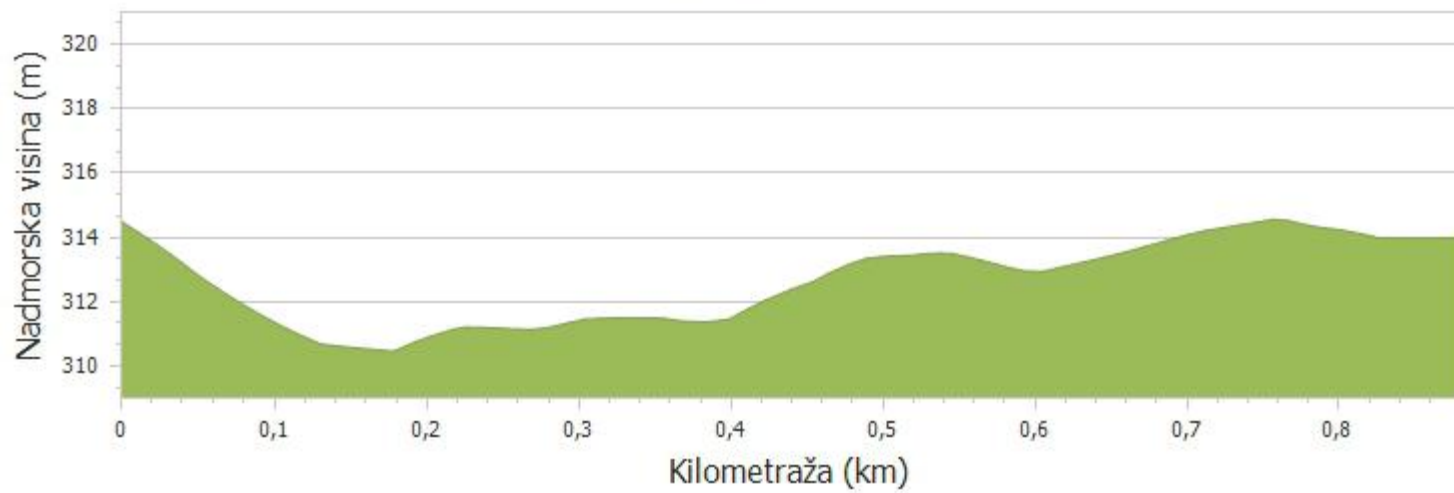
<b>Županija:</b>	KARLOVAČKA
<b>Lokalna samouprava:</b>	Općina Josipdol
<b>Mjesni odbor:</b>	Oštarije
<b>Naselje:</b>	Oštarije
<b>Ulica/ulice:</b>	
<b>Mjesto pripravnosti:</b>	

<b>Duljina ceste - službeno:</b>	0,774
<b>Duljina ceste - GPS (km):</b>	0,880

<b>Prosječna visina - GPS (m):</b>	312,62
------------------------------------	--------



NC-JOS-0207 - 001

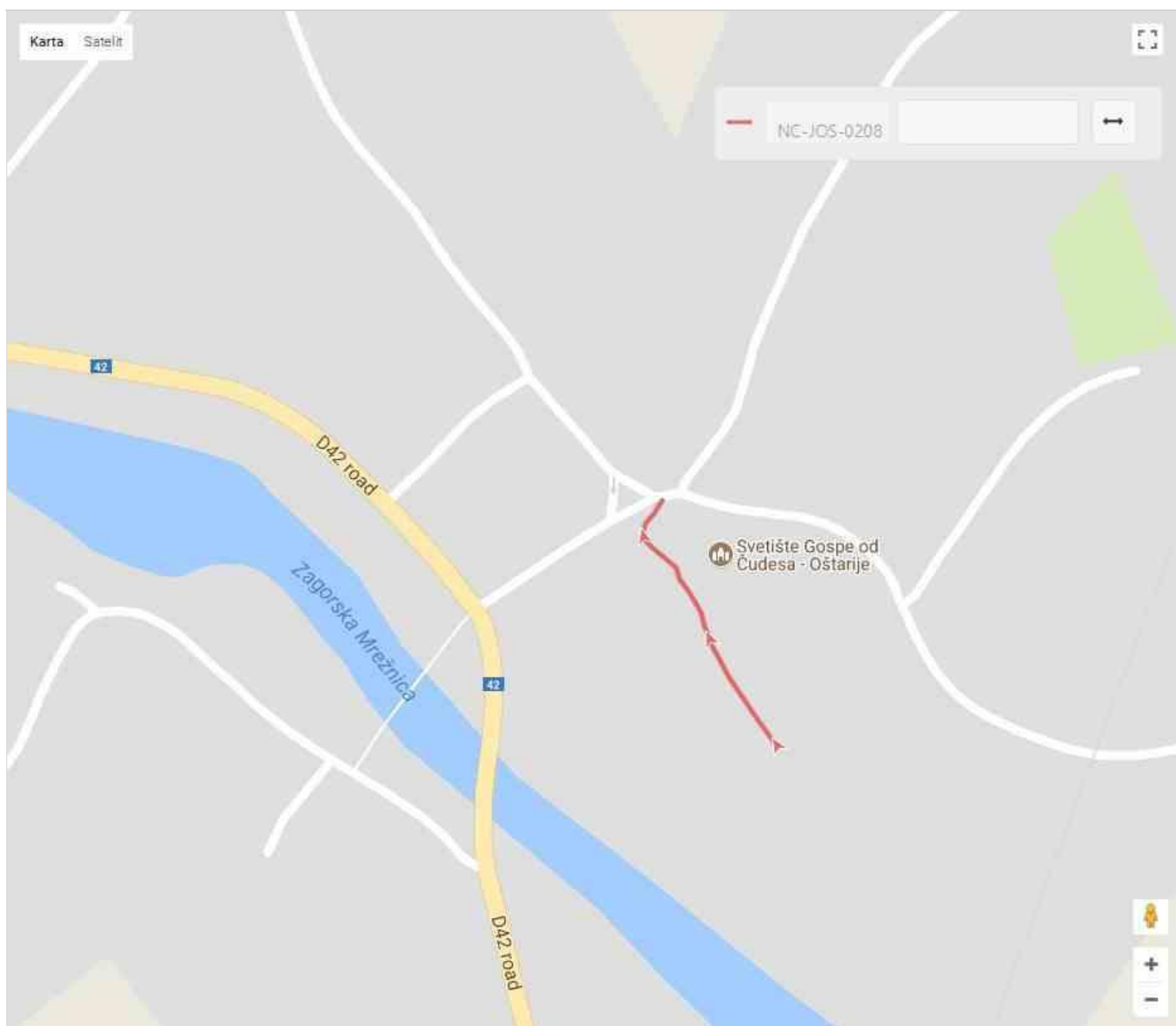


<b>Naziv:</b>	L34134 - Put ispod Crkve
<b>Broj/oznaka ceste:</b>	NC-JOS-0208
<b>Kategorija ceste:</b>	Nerazvrstana

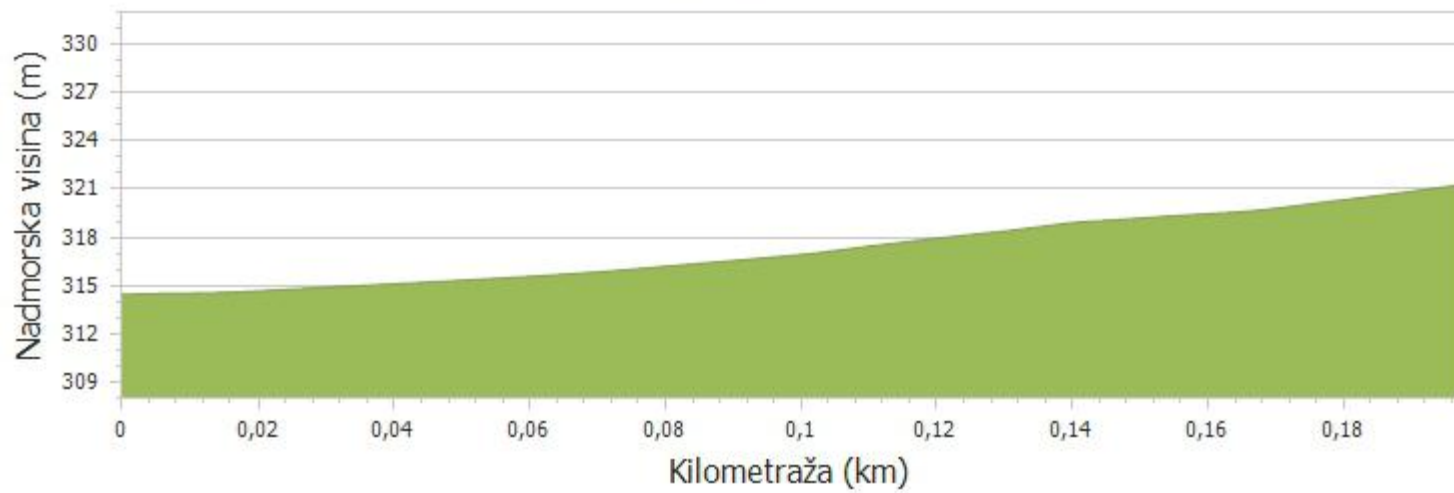
<b>Županija:</b>	KARLOVAČKA
<b>Lokalna samouprava:</b>	Općina Josipdol
<b>Mjesni odbor:</b>	Oštarije
<b>Naselje:</b>	Oštarije
<b>Ulica/ulice:</b>	
<b>Mjesto pripravnosti:</b>	

<b>Duljina ceste - službeno:</b>	0,200
<b>Duljina ceste - GPS (km):</b>	0,197

<b>Prosječna visina - GPS (m):</b>	317,21
------------------------------------	--------



NC-JOS-0208 - 001

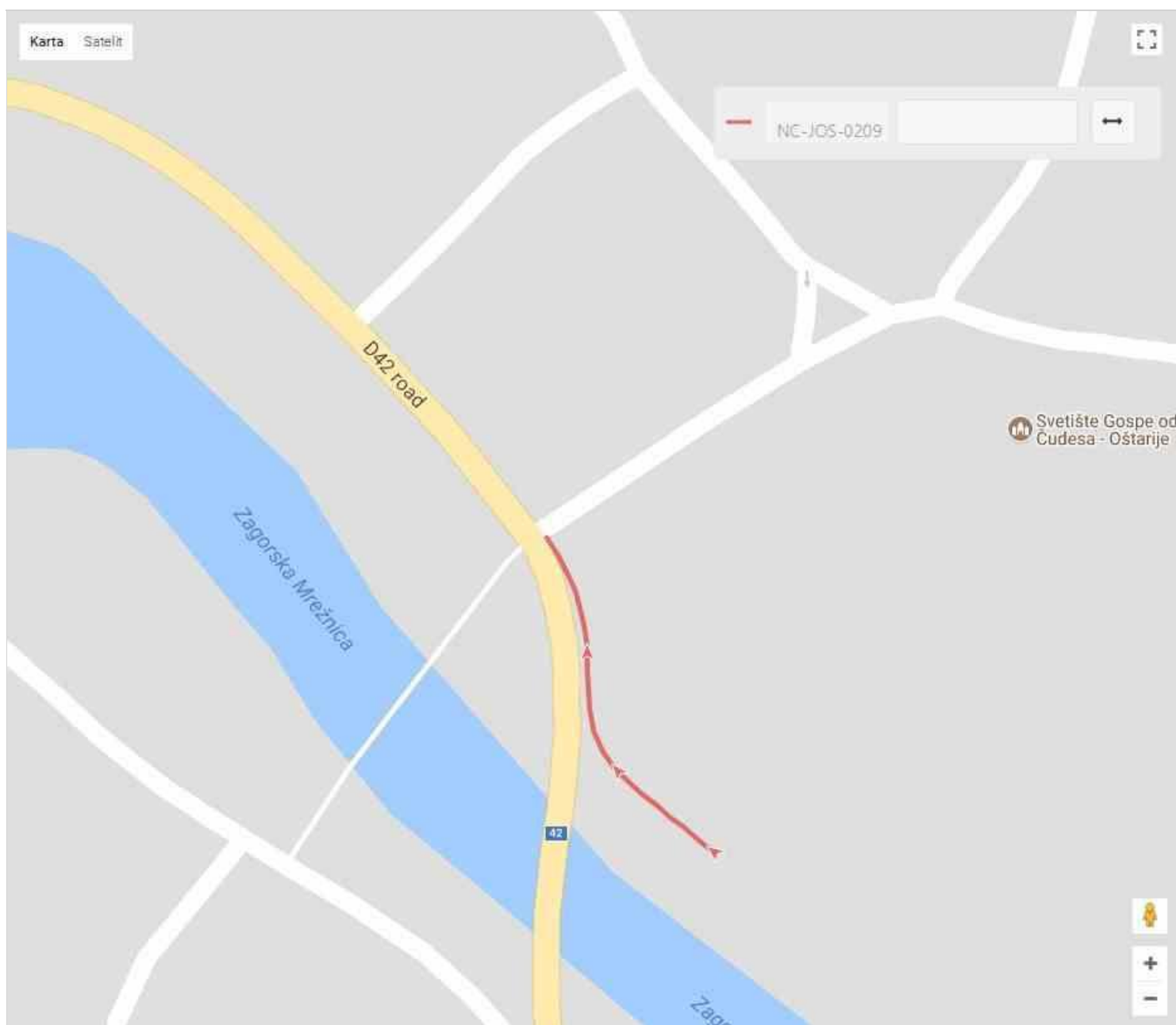


<b>Naziv:</b>	L34134 - Put prema Belančić (Buđo)
<b>Broj/oznaka ceste:</b>	NC-JOS-0209
<b>Kategorija ceste:</b>	Nerazvrstana

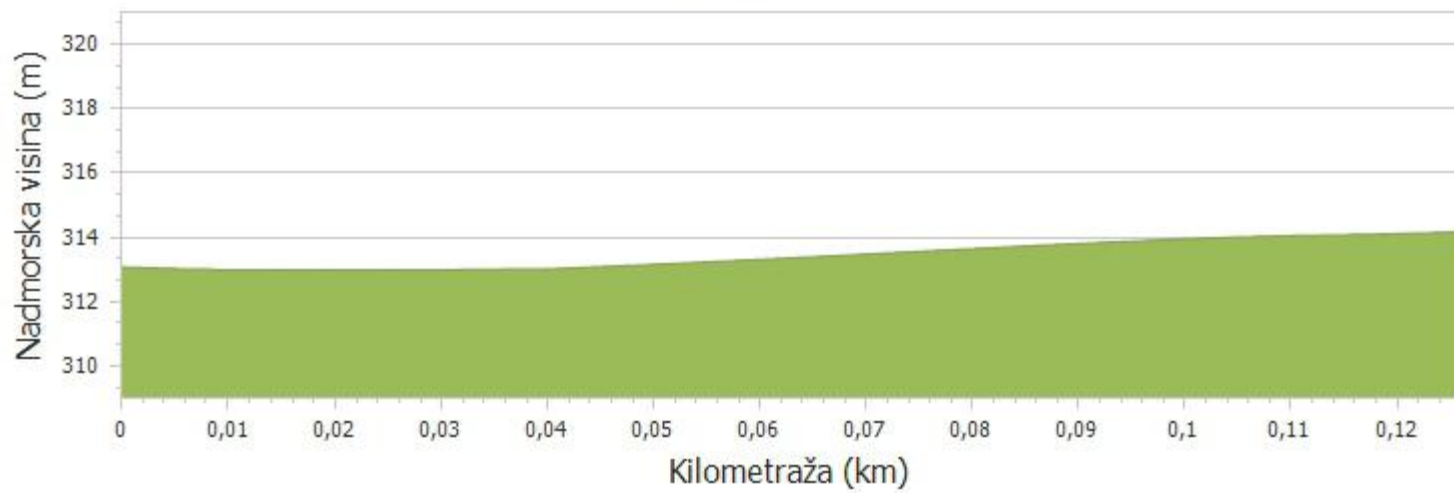
<b>Županija:</b>	KARLOVAČKA
<b>Lokalna samouprava:</b>	Općina Josipdol
<b>Mjesni odbor:</b>	Oštarije
<b>Naselje:</b>	Oštarije
<b>Ulica/ulice:</b>	
<b>Mjesto pripravnosti:</b>	

<b>Duljina ceste - službeno:</b>	0,107
<b>Duljina ceste - GPS (km):</b>	0,126

<b>Prosječna visina - GPS (m):</b>	313,44
------------------------------------	--------



NC-JOS-0209 - 001

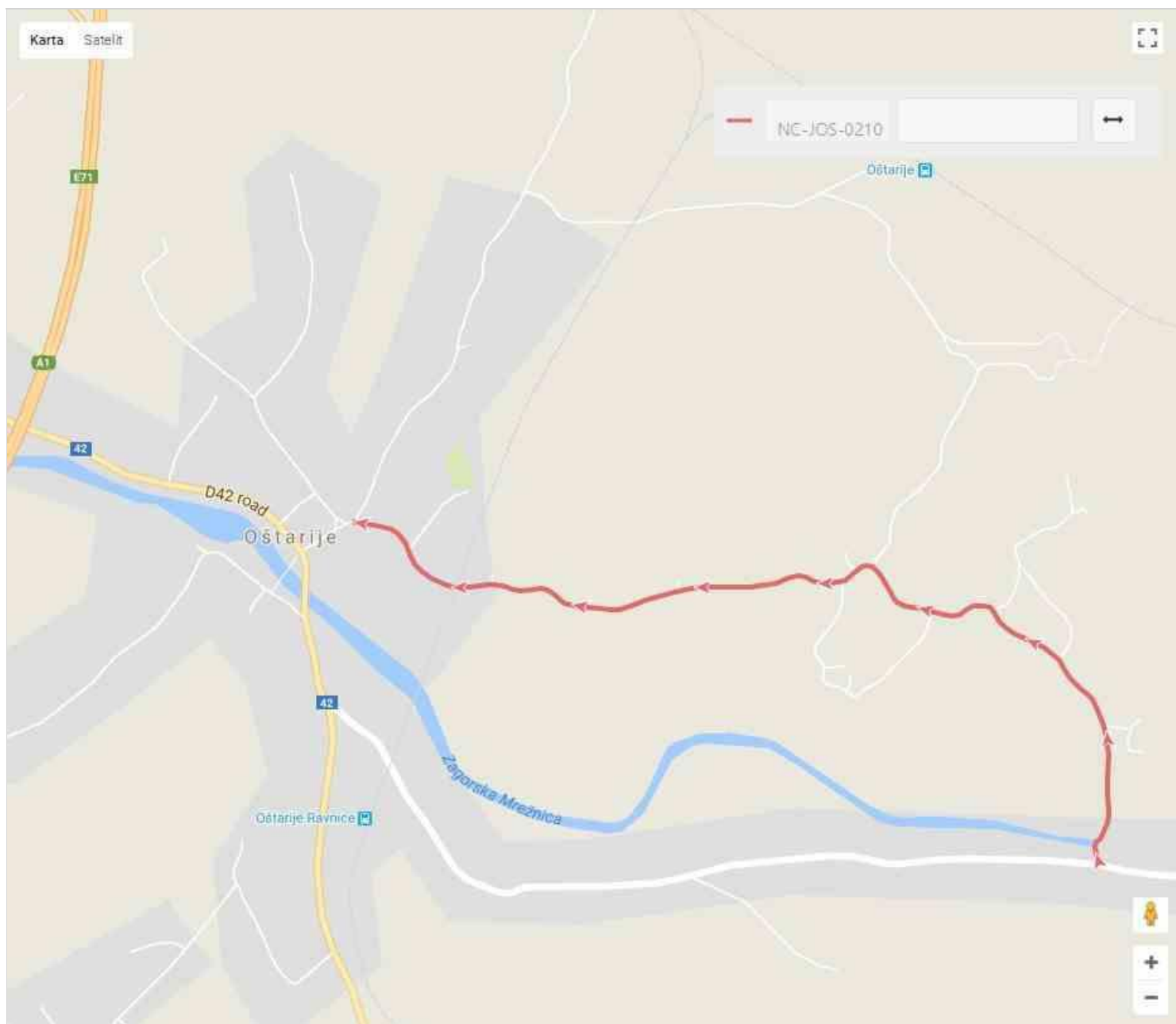


<b>Naziv:</b>	L34134 - Miheljevići - Mostišće
<b>Broj/oznaka ceste:</b>	NC-JOS-0210
<b>Kategorija ceste:</b>	Nerazvrstana

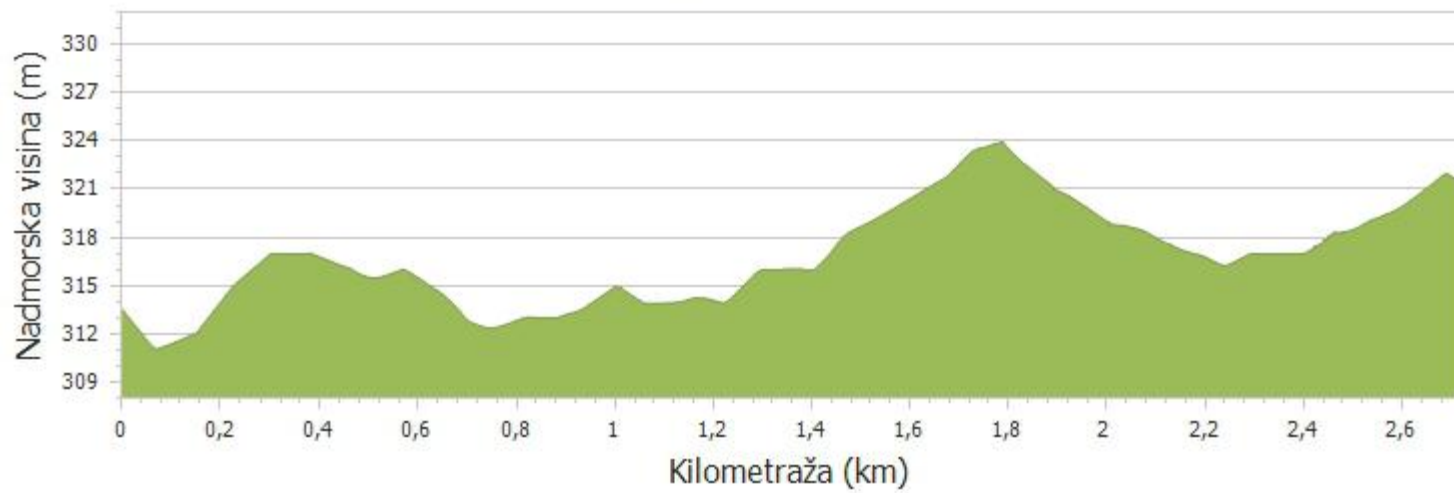
<b>Županija:</b>	KARLOVAČKA
<b>Lokalna samouprava:</b>	Općina Josipdol
<b>Mjesni odbor:</b>	Oštarije
<b>Naselje:</b>	Oštarije
<b>Ulica/ulice:</b>	
<b>Mjesto pripravnosti:</b>	

<b>Duljina ceste - službeno:</b>	2,787
<b>Duljina ceste - GPS (km):</b>	2,719

<b>Prosječna visina - GPS (m):</b>	316,78
------------------------------------	--------



NC-JOS-0210 - 001



<b>Naziv:</b>	Bužim cesta - Groblje Oštarije
<b>Broj/oznaka ceste:</b>	NC-JOS-0211
<b>Kategorija ceste:</b>	Nerazvrstana

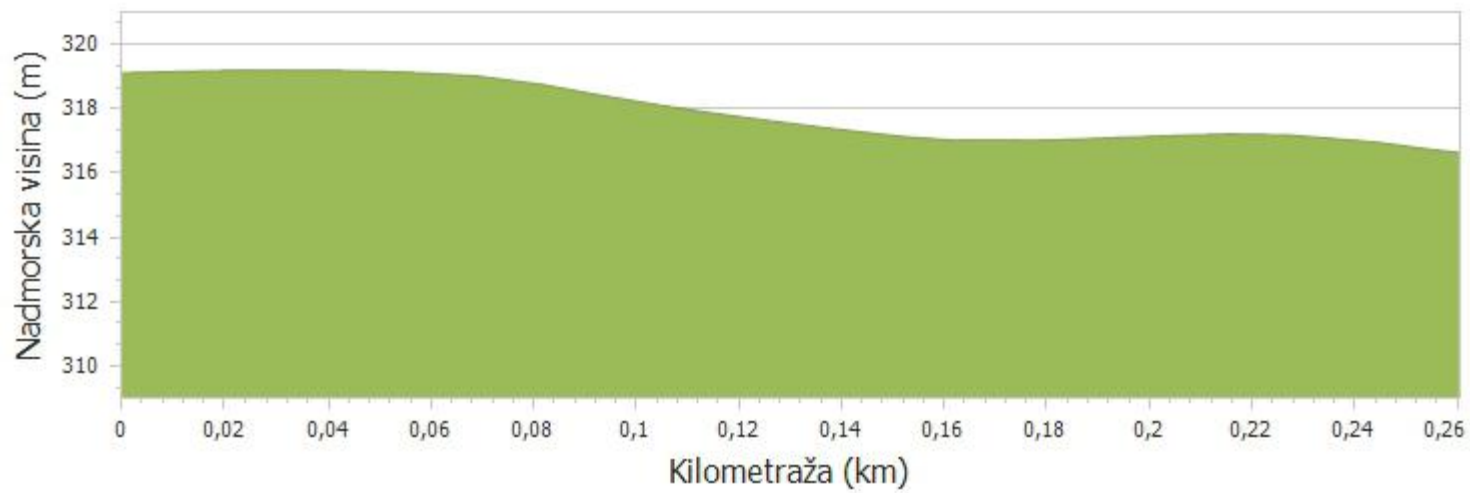
<b>Županija:</b>	KARLOVAČKA
<b>Lokalna samouprava:</b>	Općina Josipdol
<b>Mjesni odbor:</b>	Oštarije
<b>Naselje:</b>	Oštarije
<b>Ulica/ulice:</b>	
<b>Mjesto pripravnosti:</b>	

<b>Duljina ceste - službeno:</b>	0,300
<b>Duljina ceste - GPS (km):</b>	0,261

<b>Prosječna visina - GPS (m):</b>	317,91
------------------------------------	--------



NC-JOS-0211 - 001

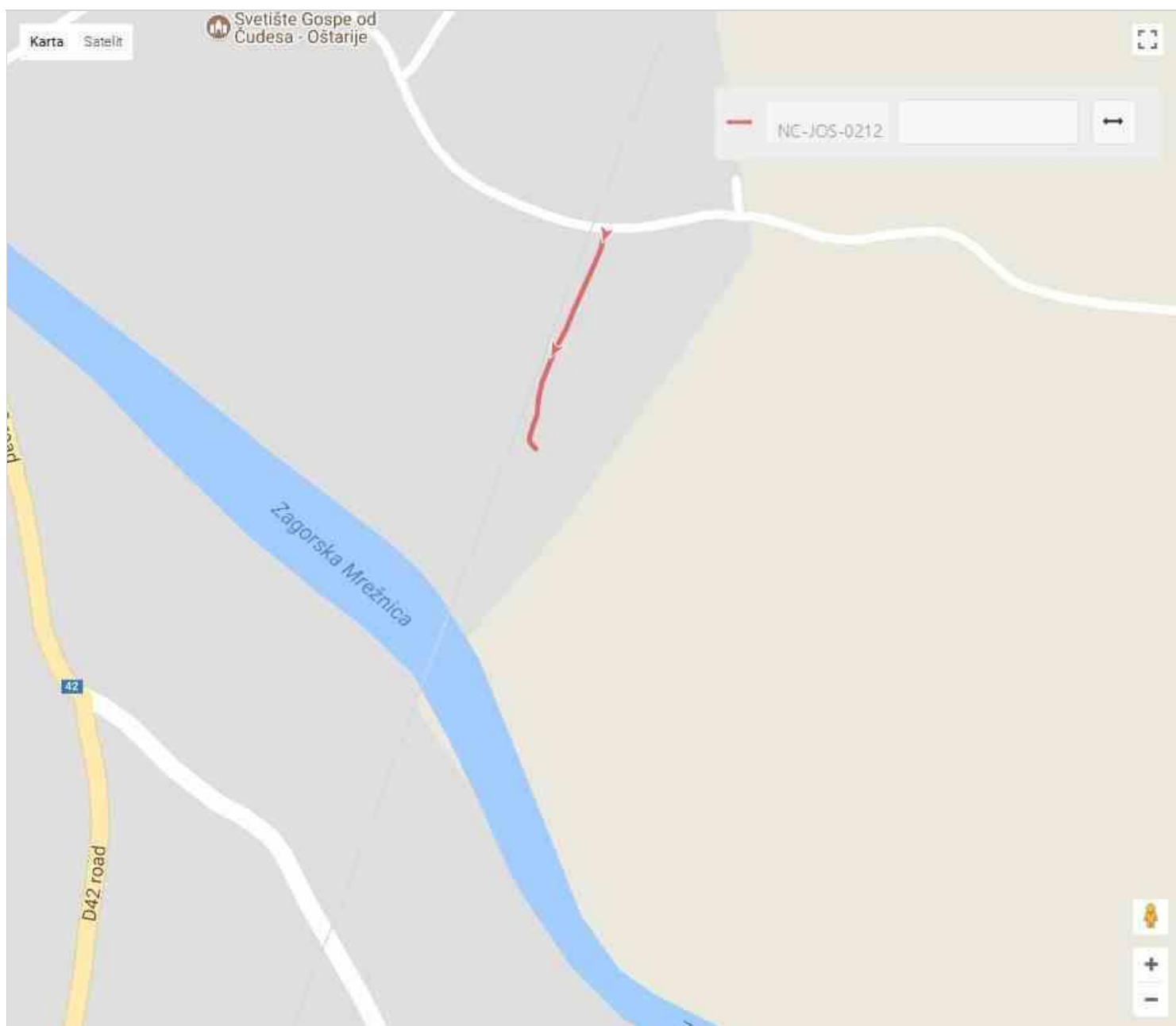


<b>Naziv:</b>	Bužim cesta - Davor Žilic
<b>Broj/oznaka ceste:</b>	NC-JOS-0212
<b>Kategorija ceste:</b>	Nerazvrstana

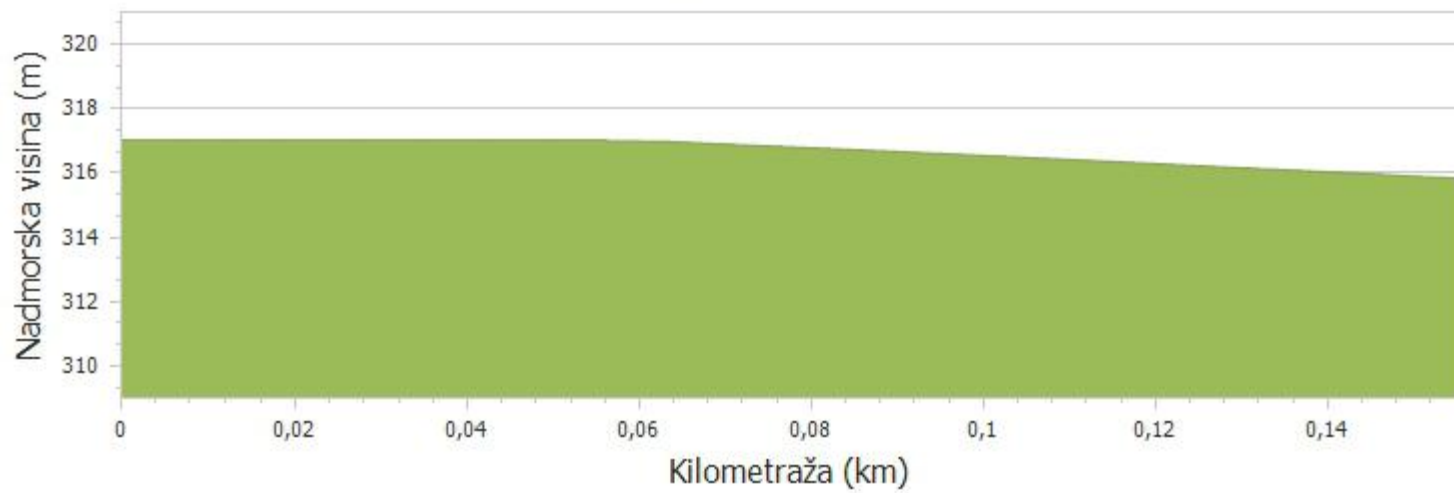
<b>Županija:</b>	KARLOVAČKA
<b>Lokalna samouprava:</b>	Općina Josipdol
<b>Mjesni odbor:</b>	Oštarije
<b>Naselje:</b>	Oštarije
<b>Ulica/ulice:</b>	
<b>Mjesto pripravnosti:</b>	

<b>Duljina ceste - službeno:</b>	0,180
<b>Duljina ceste - GPS (km):</b>	0,155

<b>Prosječna visina - GPS (m):</b>	316,65
------------------------------------	--------



NC-JOS-0212 - 001



<b>Naziv:</b>	Bužim cesta - Marijan Žilić
<b>Broj/oznaka ceste:</b>	NC-JOS-0213
<b>Kategorija ceste:</b>	Nerazvrstana

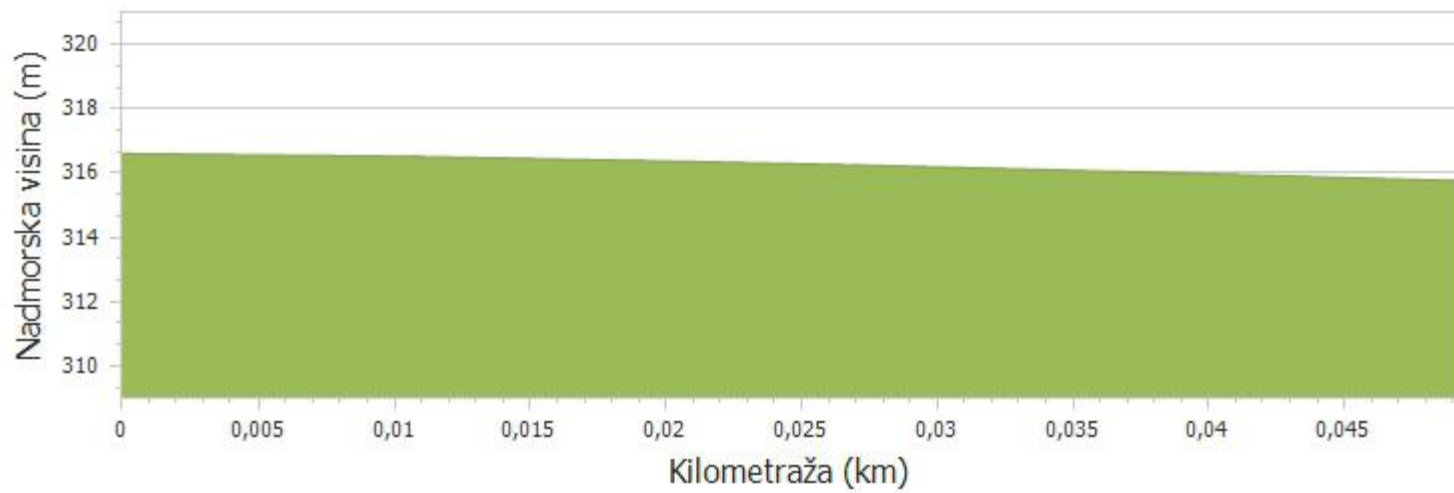
<b>Županija:</b>	KARLOVAČKA
<b>Lokalna samouprava:</b>	Općina Josipdol
<b>Mjesni odbor:</b>	Oštarije
<b>Naselje:</b>	Oštarije
<b>Ulica/ulice:</b>	
<b>Mjesto pripravnosti:</b>	

<b>Duljina ceste - službeno:</b>	0,040
<b>Duljina ceste - GPS (km):</b>	0,049

<b>Prosječna visina - GPS (m):</b>	316,25
------------------------------------	--------



NC-JOS-0213 - 001

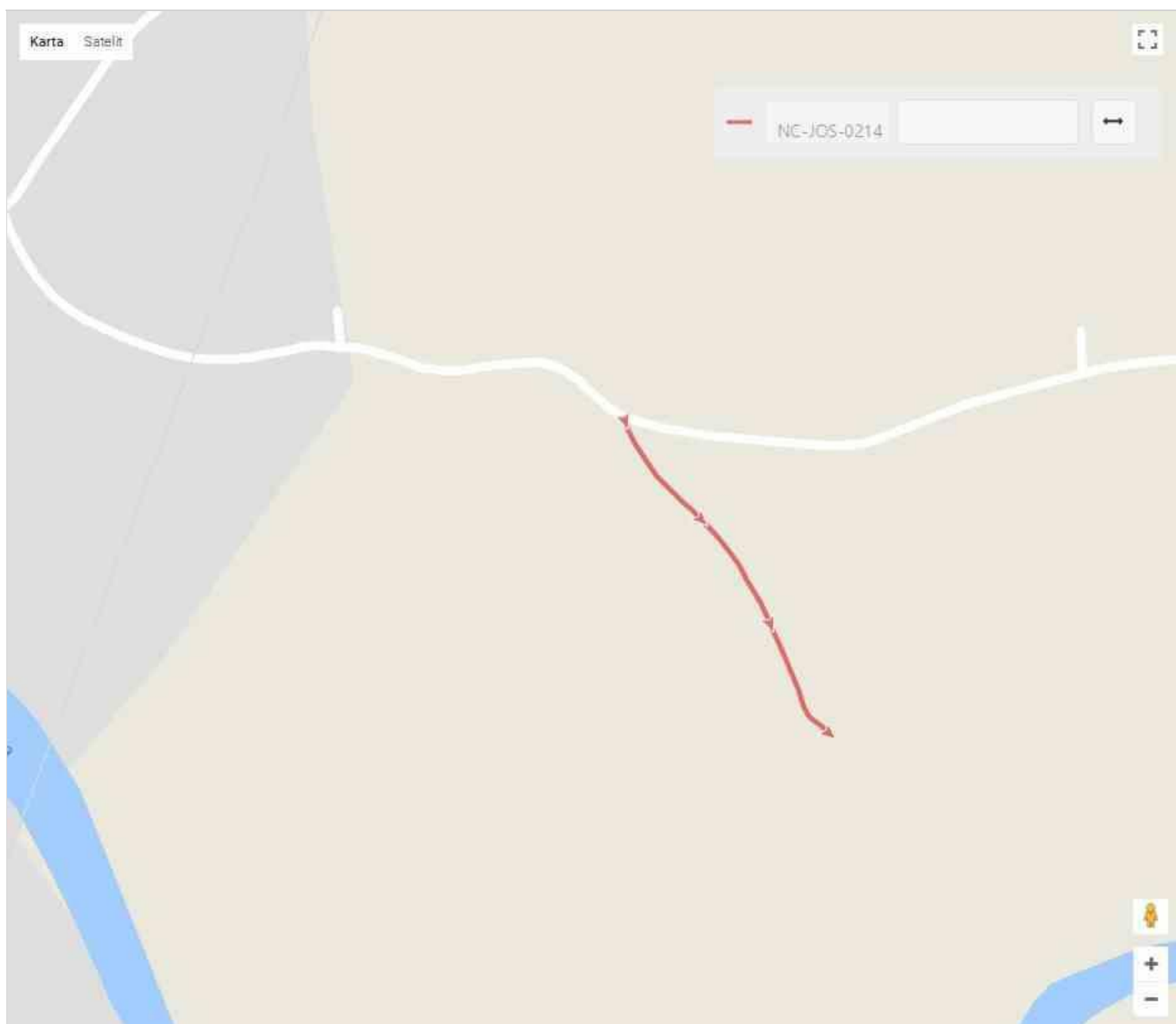


<b>Naziv:</b>	Bužim cesta - prema Zdravki Makek
<b>Broj/oznaka ceste:</b>	NC-JOS-0214
<b>Kategorija ceste:</b>	Nerazvrstana

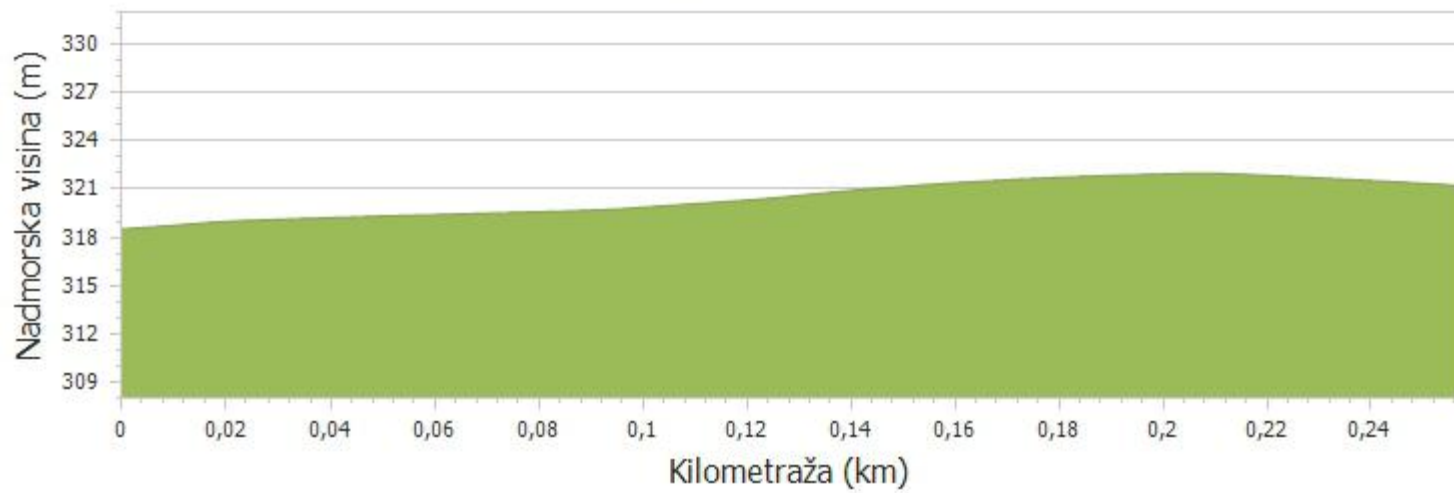
<b>Županija:</b>	KARLOVAČKA
<b>Lokalna samouprava:</b>	Općina Josipdol
<b>Mjesni odbor:</b>	Oštarije
<b>Naselje:</b>	Oštarije
<b>Ulica/ulice:</b>	
<b>Mjesto pripravnosti:</b>	

<b>Duljina ceste - službeno:</b>	0,250
<b>Duljina ceste - GPS (km):</b>	0,257

<b>Prosječna visina - GPS (m):</b>	320,49
------------------------------------	--------



NC-JOS-0214 - 001

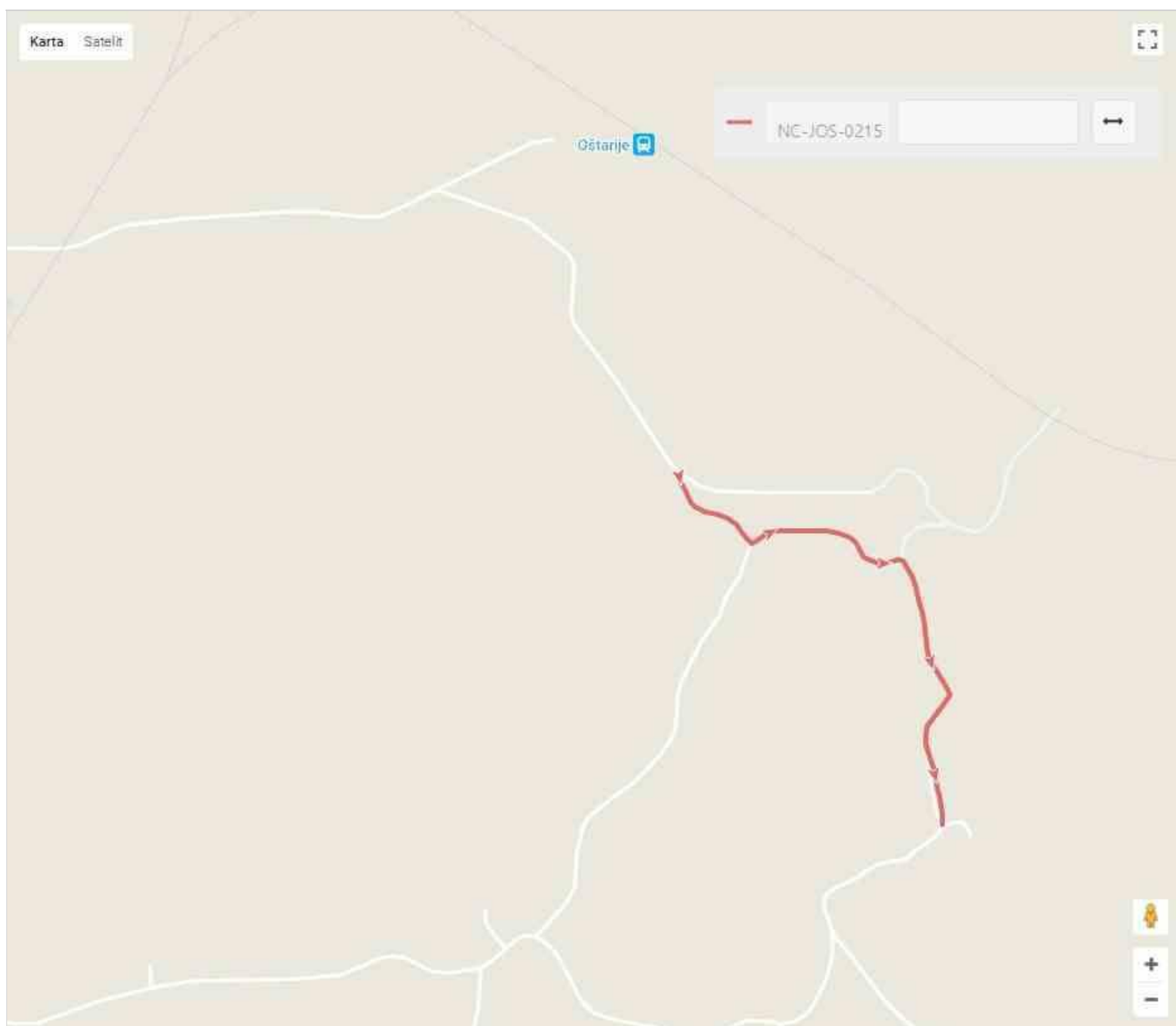


<b>Naziv:</b>	Cesta Mihaljevići - Vojarna 2 (Mihaljević)
<b>Broj/oznaka ceste:</b>	NC-JOS-0215
<b>Kategorija ceste:</b>	Nerazvrstana

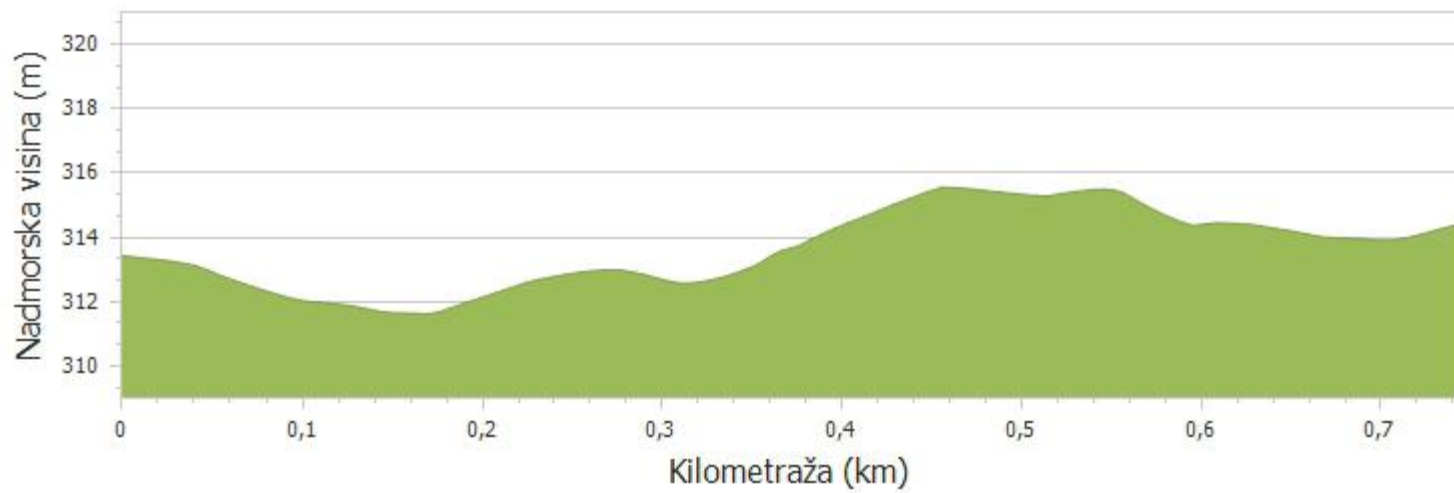
<b>Županija:</b>	KARLOVAČKA
<b>Lokalna samouprava:</b>	Općina Josipdol
<b>Mjesni odbor:</b>	Oštarije
<b>Naselje:</b>	Oštarije
<b>Ulica/ulice:</b>	
<b>Mjesto pripravnosti:</b>	

<b>Duljina ceste - službeno:</b>	0,770
<b>Duljina ceste - GPS (km):</b>	0,745

<b>Prosječna visina - GPS (m):</b>	313,61
------------------------------------	--------



NC-JOS-0215 - 001

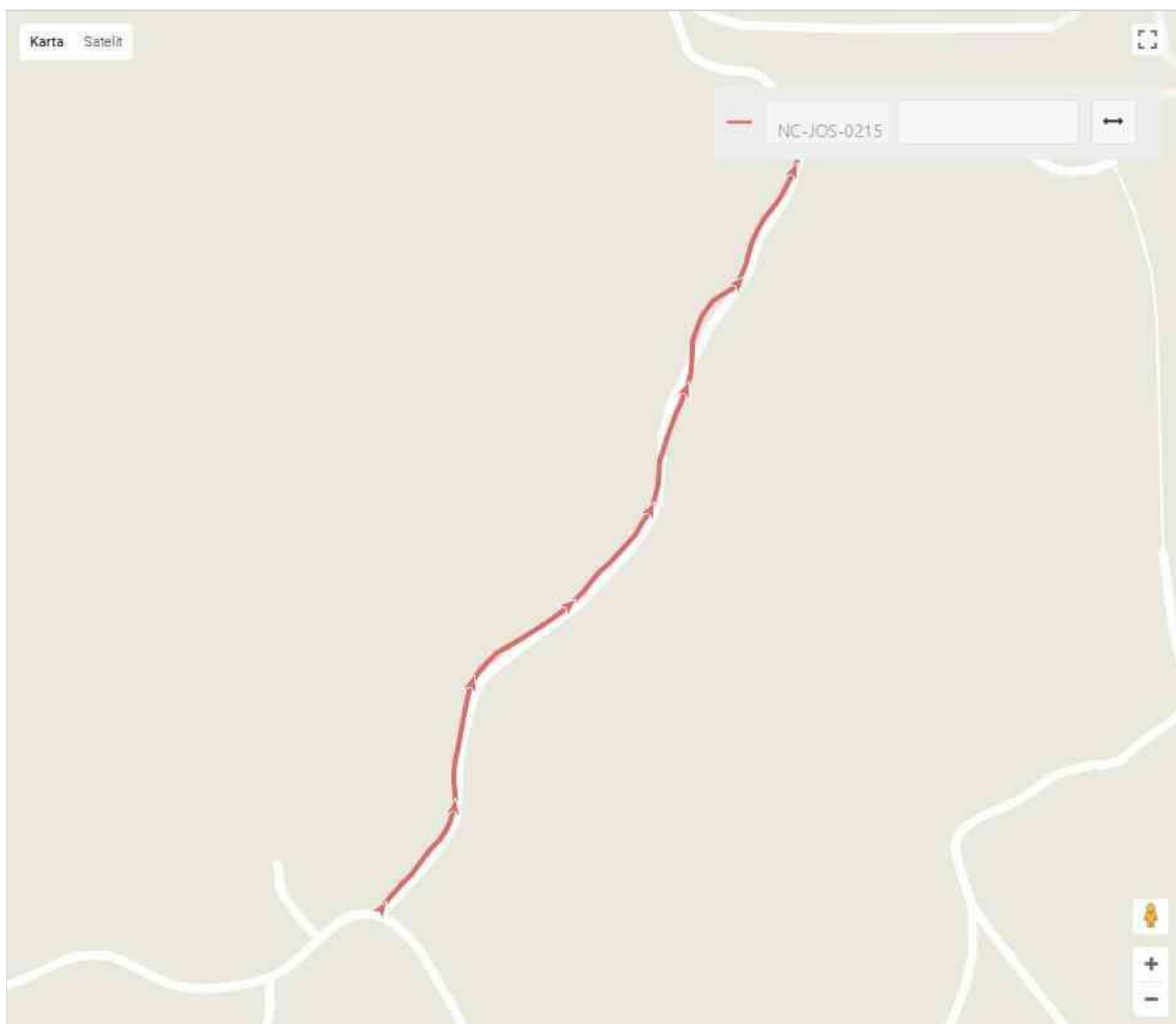


<b>Naziv:</b>	Parkiralište ispred zgrade DVD-a Oštarije
<b>Broj/oznaka ceste:</b>	NC-JOS-0215
<b>Kategorija ceste:</b>	Nerazvrstana

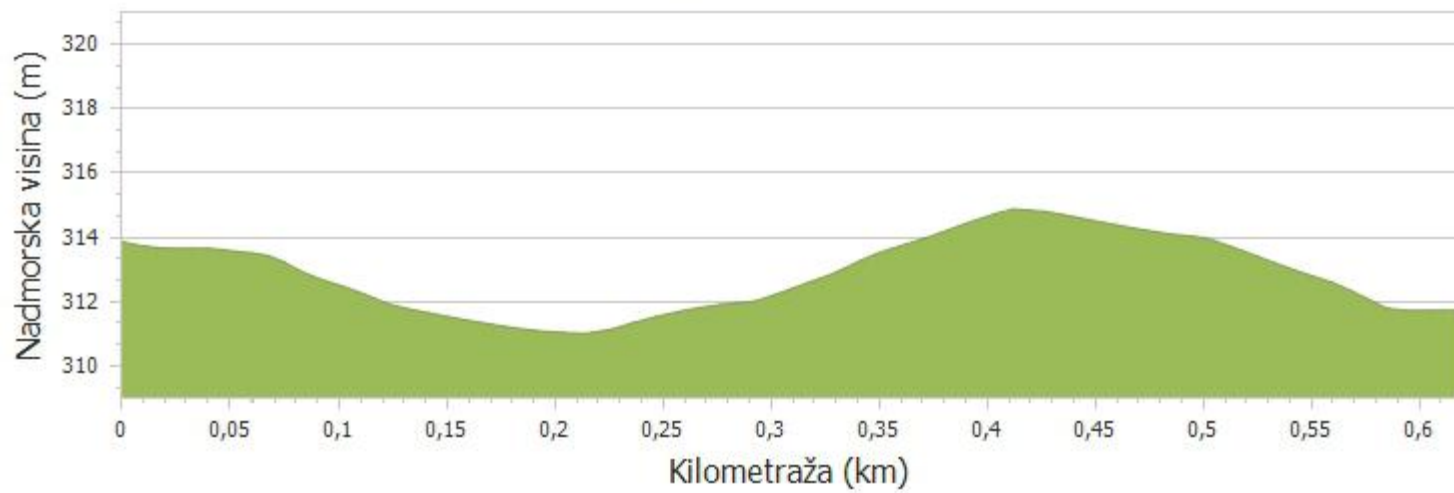
<b>Županija:</b>	KARLOVAČKA
<b>Lokalna samouprava:</b>	Općina Josipdol
<b>Mjesni odbor:</b>	Oštarije
<b>Naselje:</b>	Oštarije
<b>Ulica/ulice:</b>	
<b>Mjesto pripravnosti:</b>	

<b>Duljina ceste - službeno:</b>	0,000
<b>Duljina ceste - GPS (km):</b>	0,619

<b>Prosječna visina - GPS (m):</b>	312,84
------------------------------------	--------



NC-JOS-0215 - 001

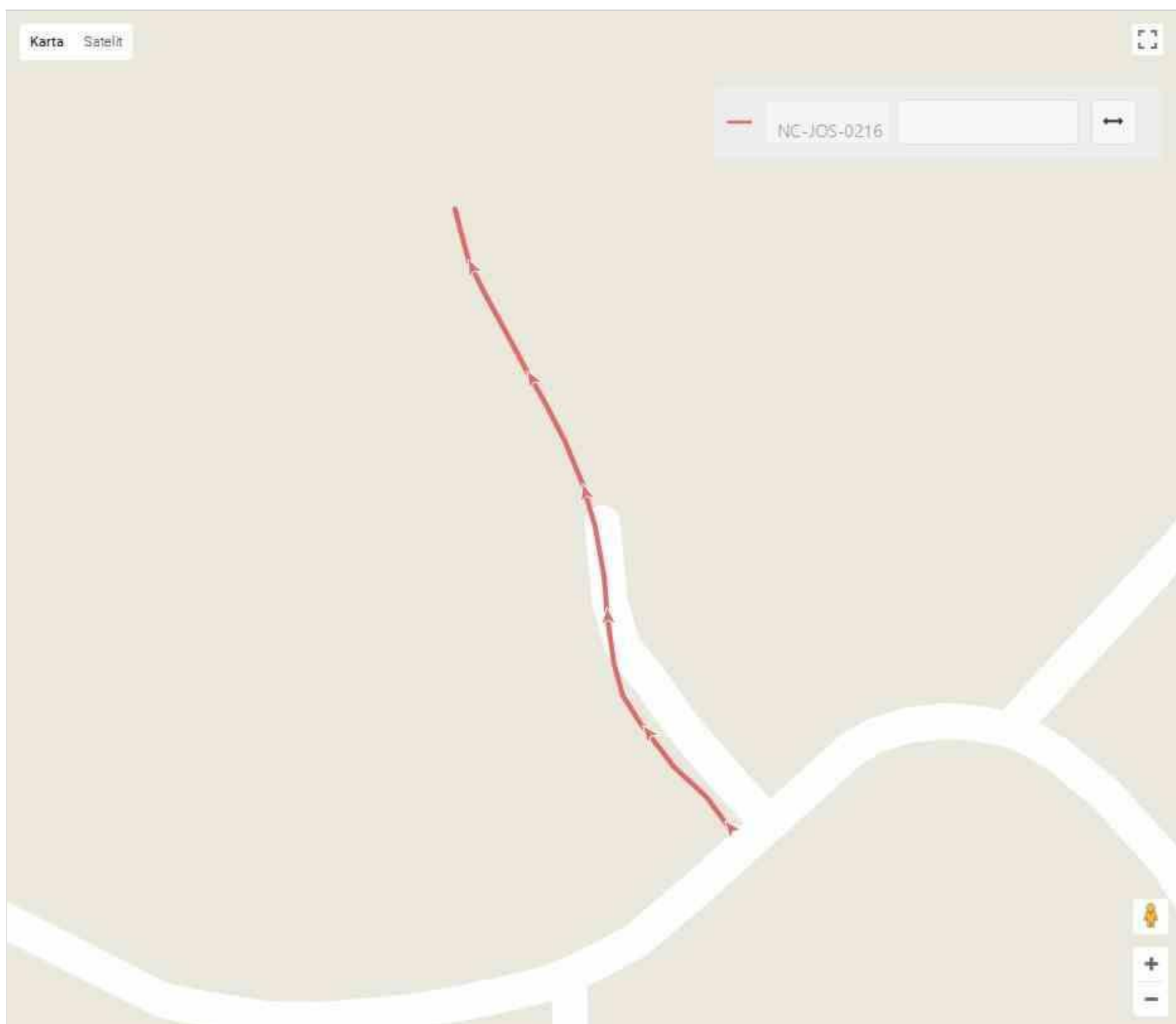


<b>Naziv:</b>	Cesta Mihaljevići - Mate Prebeg (Mihaljević)
<b>Broj/oznaka ceste:</b>	NC-JOS-0216
<b>Kategorija ceste:</b>	Nerazvrstana

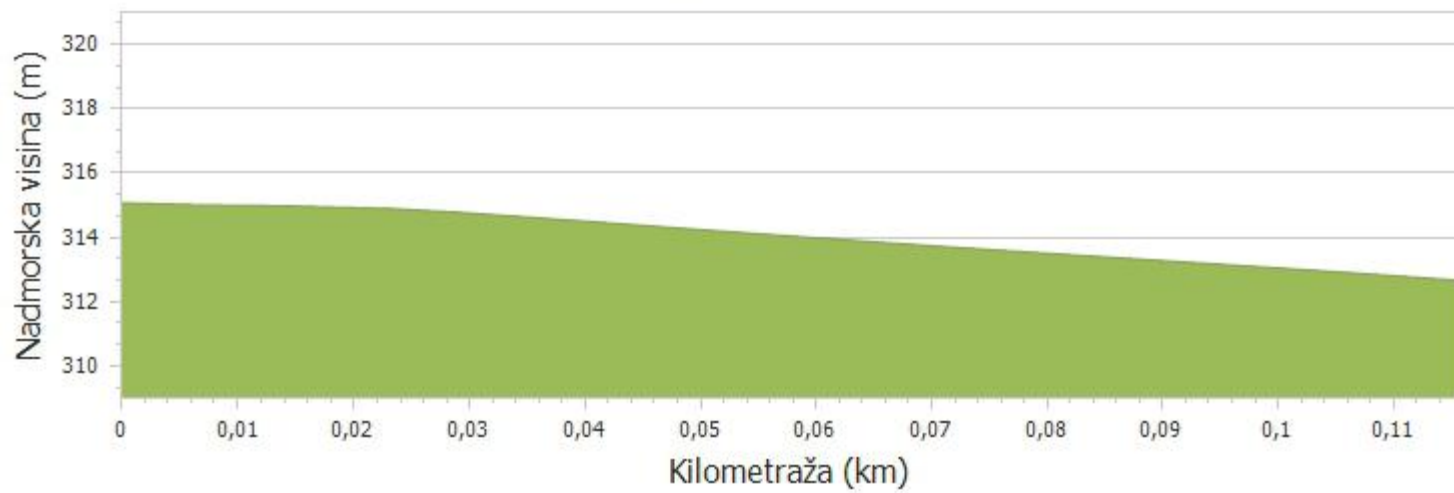
<b>Županija:</b>	KARLOVAČKA
<b>Lokalna samouprava:</b>	Općina Josipdol
<b>Mjesni odbor:</b>	Oštarije
<b>Naselje:</b>	Oštarije
<b>Ulica/ulice:</b>	
<b>Mjesto pripravnosti:</b>	

<b>Duljina ceste - službeno:</b>	0,110
<b>Duljina ceste - GPS (km):</b>	0,116

<b>Prosječna visina - GPS (m):</b>	314,01
------------------------------------	--------



NC-JOS-0216 - 001

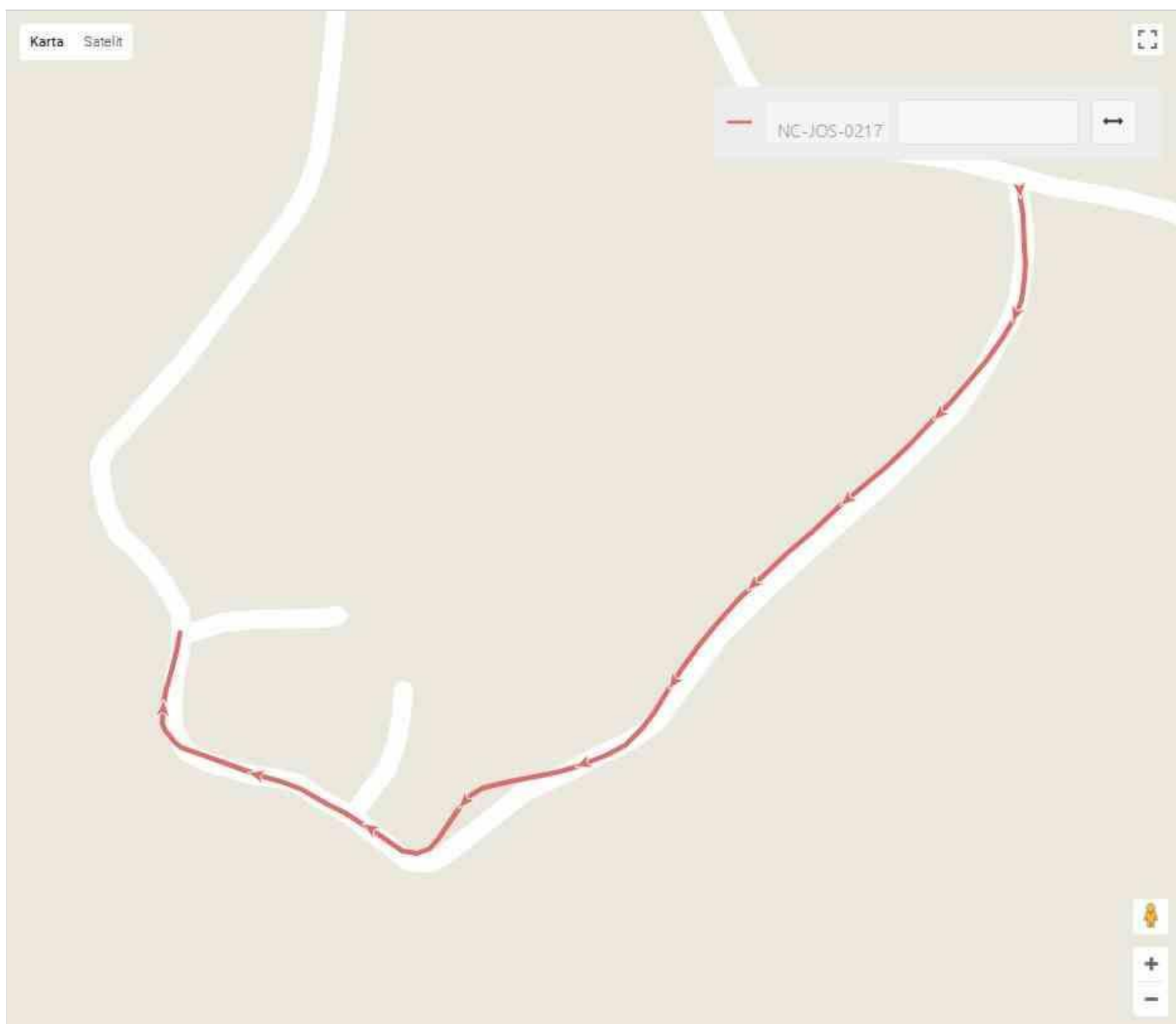


<b>Naziv:</b>	Cesta Mihaljevići - Vanja - Puškarić - Pepo - Prebeg (Mihaljević)
<b>Broj/oznaka ceste:</b>	NC-JOS-0217
<b>Kategorija ceste:</b>	Nerazvrstana

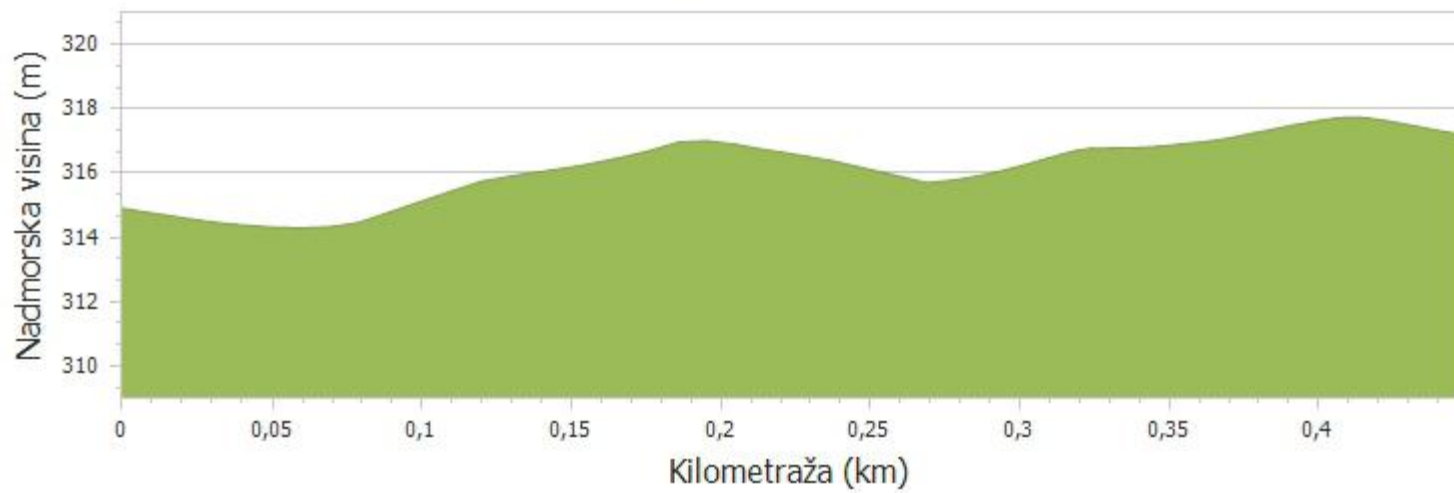
<b>Županija:</b>	KARLOVAČKA
<b>Lokalna samouprava:</b>	Općina Josipdol
<b>Mjesni odbor:</b>	Oštarije
<b>Naselje:</b>	Oštarije
<b>Ulica/ulice:</b>	
<b>Mjesto pripravnosti:</b>	

<b>Duljina ceste - službeno:</b>	0,722
<b>Duljina ceste - GPS (km):</b>	0,447

<b>Prosječna visina - GPS (m):</b>	316,14
------------------------------------	--------



NC-JOS-0217 - 001



<b>Naziv:</b>	Cesta Mihaljevići - Vanja odvojak Mamić (Mihaljević)
<b>Broj/oznaka ceste:</b>	NC-JOS-0217/1
<b>Kategorija ceste:</b>	Nerazvrstana

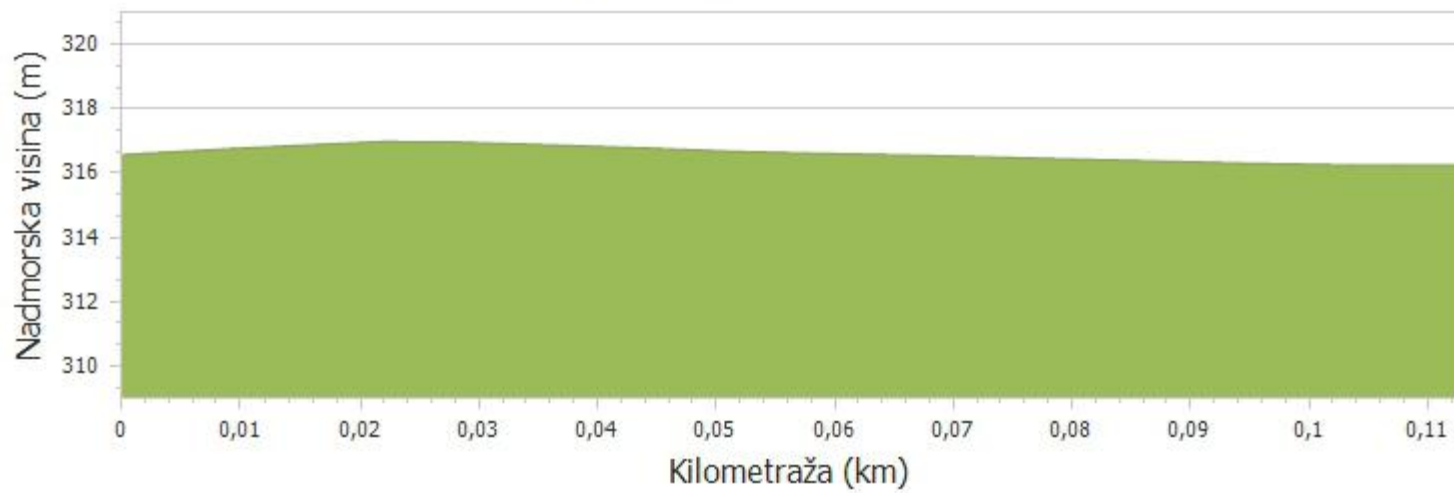
<b>Županija:</b>	KARLOVAČKA
<b>Lokalna samouprava:</b>	Općina Josipdol
<b>Mjesni odbor:</b>	Oštarije
<b>Naselje:</b>	Oštarije
<b>Ulica/ulice:</b>	
<b>Mjesto pripravnosti:</b>	

<b>Duljina ceste - službeno:</b>	0,110
<b>Duljina ceste - GPS (km):</b>	0,113

<b>Prosječna visina - GPS (m):</b>	316,60
------------------------------------	--------



NC-JOS-0217/1 - 001

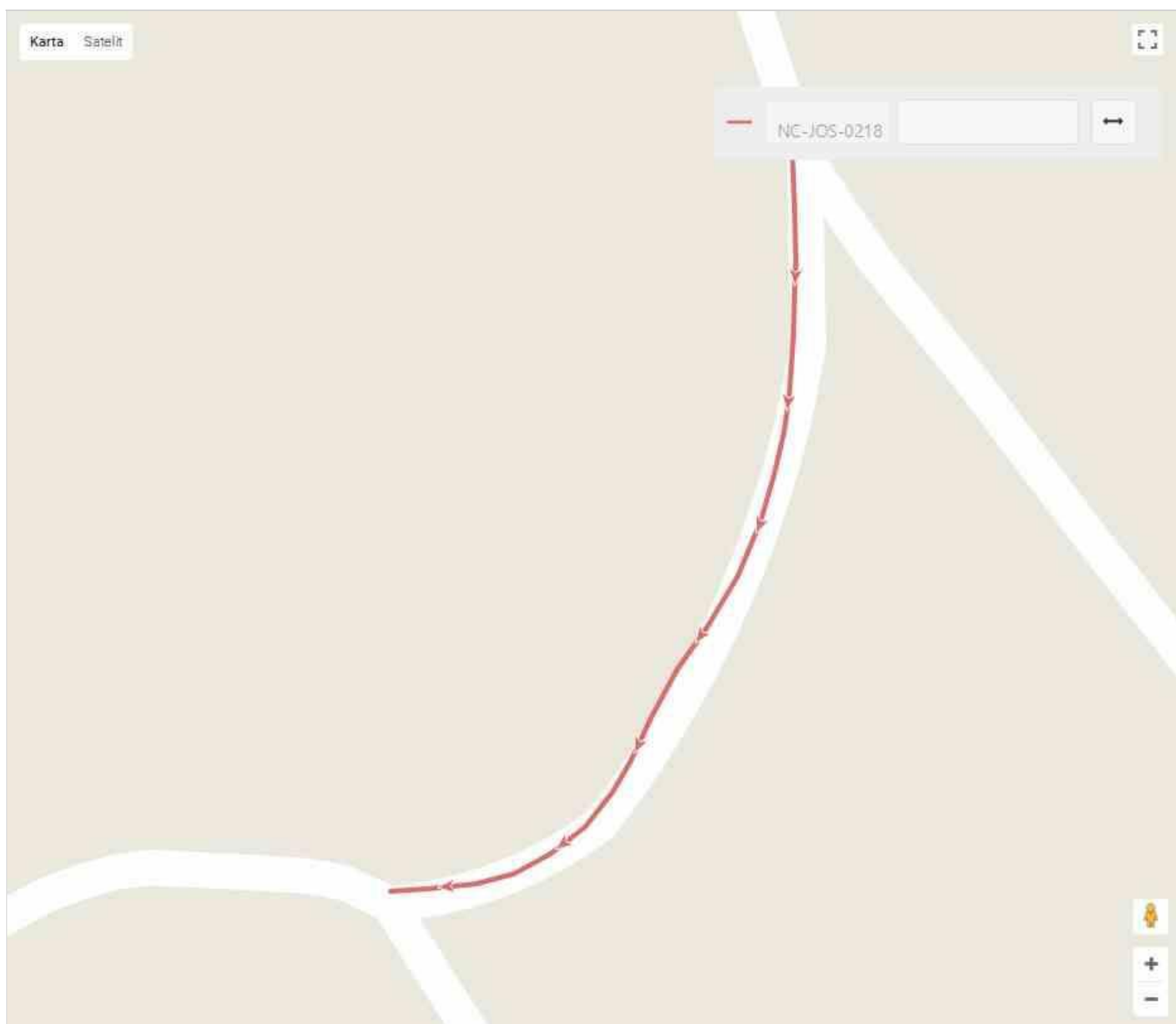


<b>Naziv:</b>	Put od Mulčevke - do Doma - Madig (Mihaljević)
<b>Broj/oznaka ceste:</b>	NC-JOS-0218
<b>Kategorija ceste:</b>	Nerazvrstana

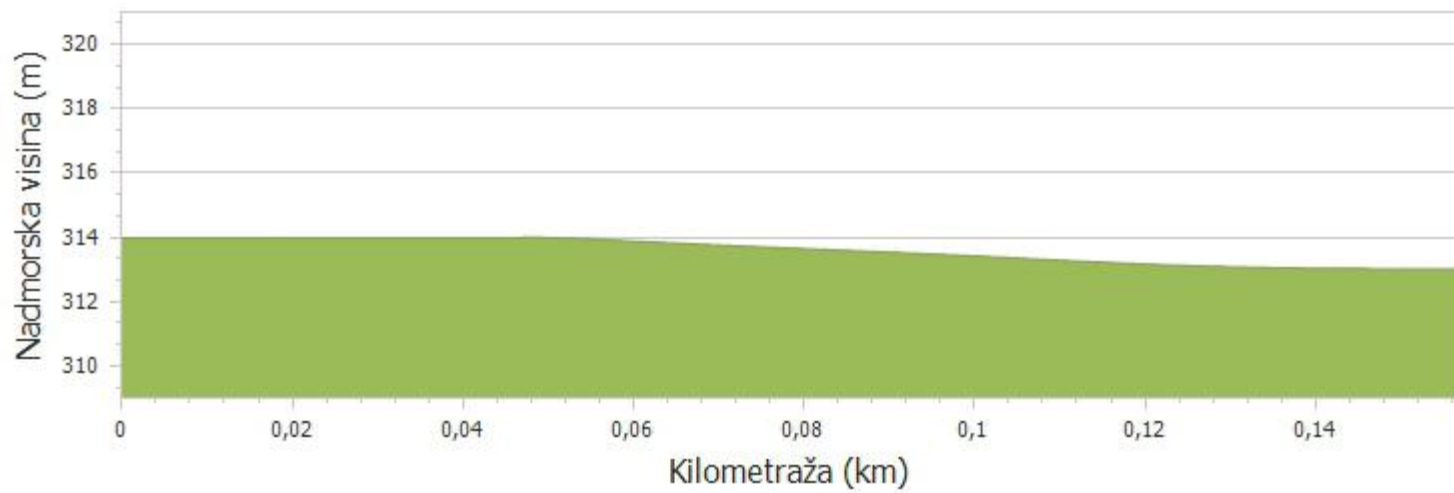
<b>Županija:</b>	KARLOVAČKA
<b>Lokalna samouprava:</b>	Općina Josipdol
<b>Mjesni odbor:</b>	Oštarije
<b>Naselje:</b>	Oštarije
<b>Ulica/ulice:</b>	
<b>Mjesto pripravnosti:</b>	

<b>Duljina ceste - službeno:</b>	0,155
<b>Duljina ceste - GPS (km):</b>	0,157

<b>Prosječna visina - GPS (m):</b>	313,59
------------------------------------	--------



NC-JOS-0218 - 001

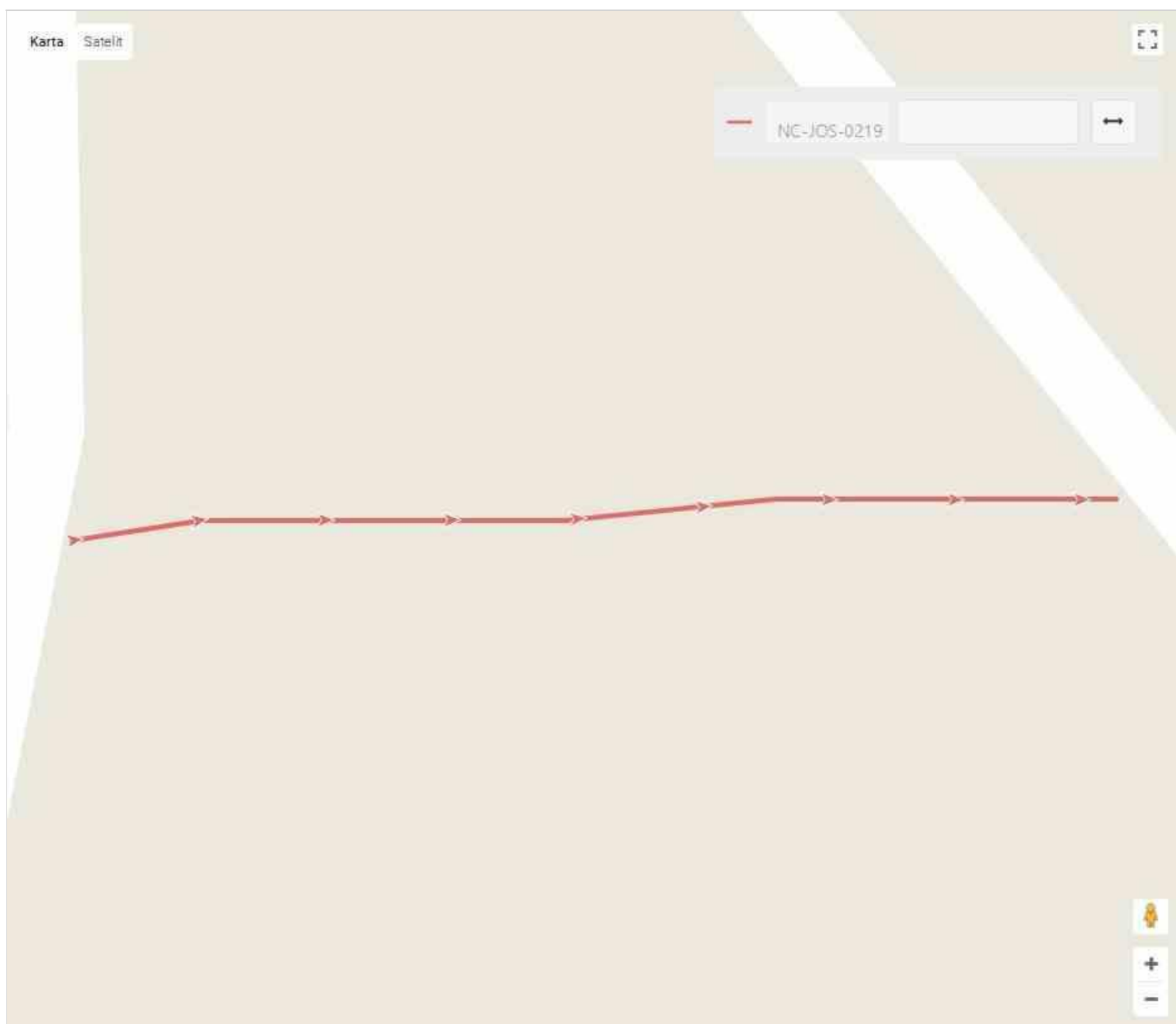


<b>Naziv:</b>	Prečac oko doma (Mihaljević)
<b>Broj/oznaka ceste:</b>	NC-JOS-0219
<b>Kategorija ceste:</b>	Nerazvrstana

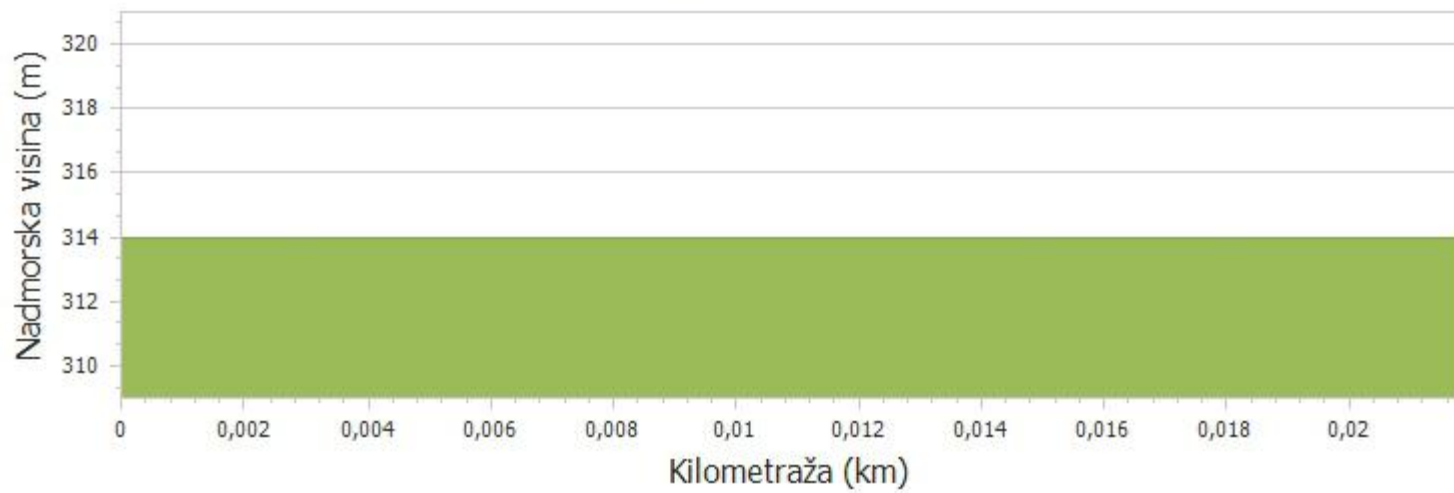
<b>Županija:</b>	KARLOVAČKA
<b>Lokalna samouprava:</b>	Općina Josipdol
<b>Mjesni odbor:</b>	Oštarije
<b>Naselje:</b>	Oštarije
<b>Ulica/ulice:</b>	
<b>Mjesto pripravnosti:</b>	

<b>Duljina ceste - službeno:</b>	0,030
<b>Duljina ceste - GPS (km):</b>	0,022

<b>Prosječna visina - GPS (m):</b>	314,00
------------------------------------	--------



NC-JOS-0219 - 001

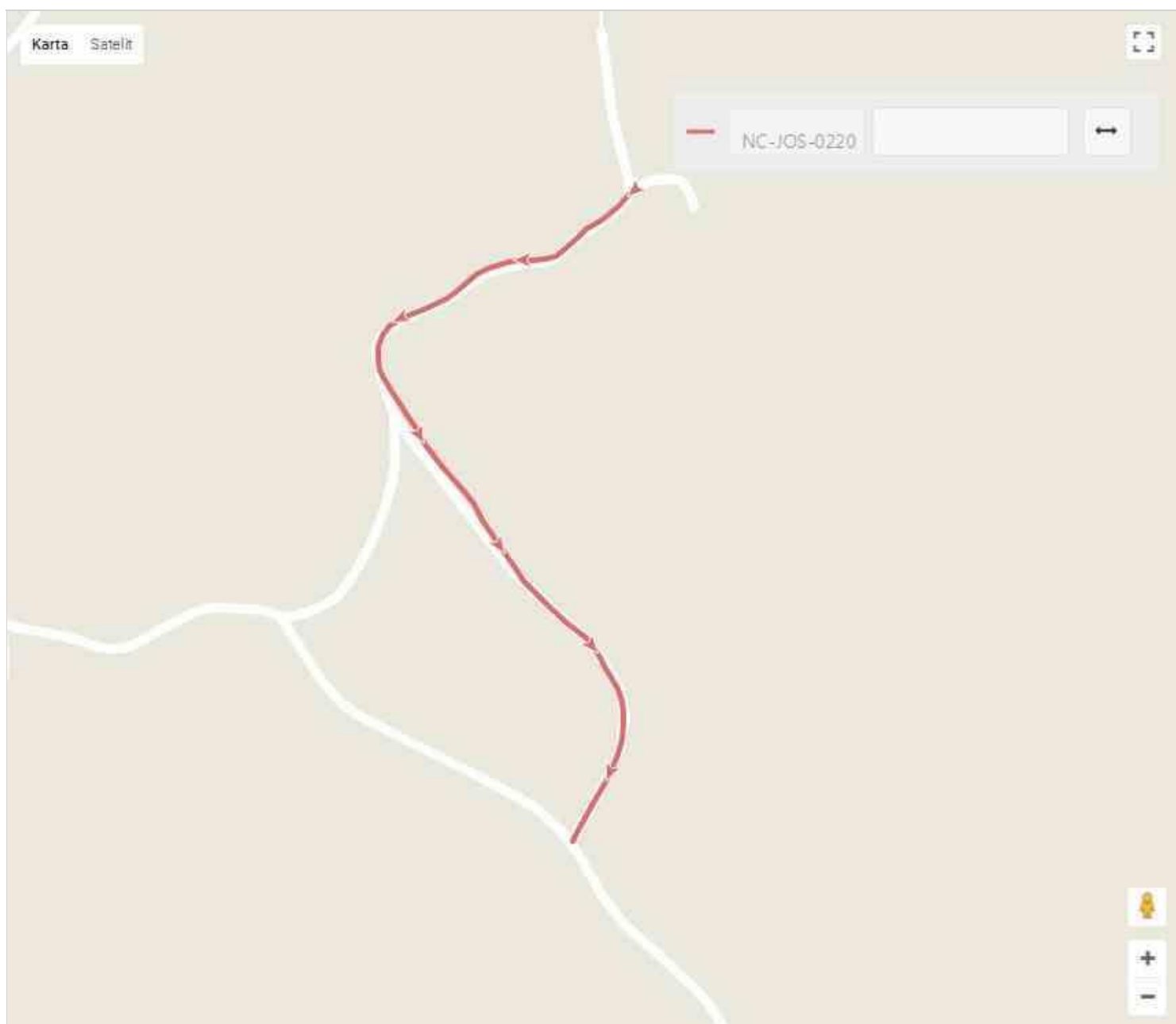


<b>Naziv:</b>	Cesta Zidari - Mikulaši-Vojarna 2 (Mihaljević)
<b>Broj/oznaka ceste:</b>	NC-JOS-0220
<b>Kategorija ceste:</b>	Nerazvrstana

<b>Županija:</b>	KARLOVAČKA
<b>Lokalna samouprava:</b>	Općina Josipdol
<b>Mjesni odbor:</b>	Oštarije
<b>Naselje:</b>	Oštarije
<b>Ulica/ulice:</b>	
<b>Mjesto pripravnosti:</b>	

<b>Duljina ceste - službeno:</b>	0,940
<b>Duljina ceste - GPS (km):</b>	0,555

<b>Prosječna visina - GPS (m):</b>	318,42
------------------------------------	--------



NC-JOS-0220 - 001

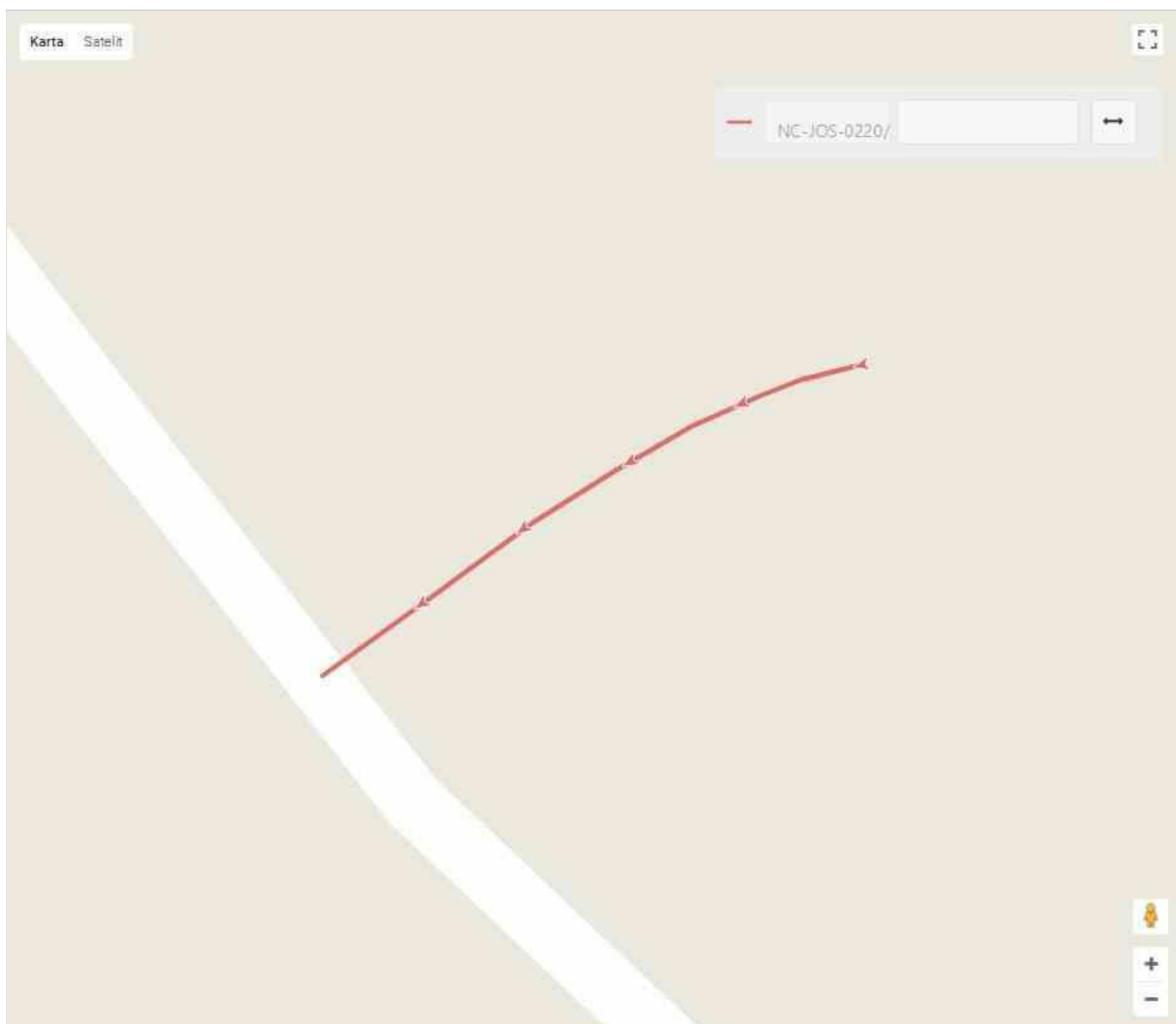


<b>Naziv:</b>	Odvojak Jurišin (Mihaljević)
<b>Broj/oznaka ceste:</b>	NC-JOS-0220/1
<b>Kategorija ceste:</b>	Nerazvrstana

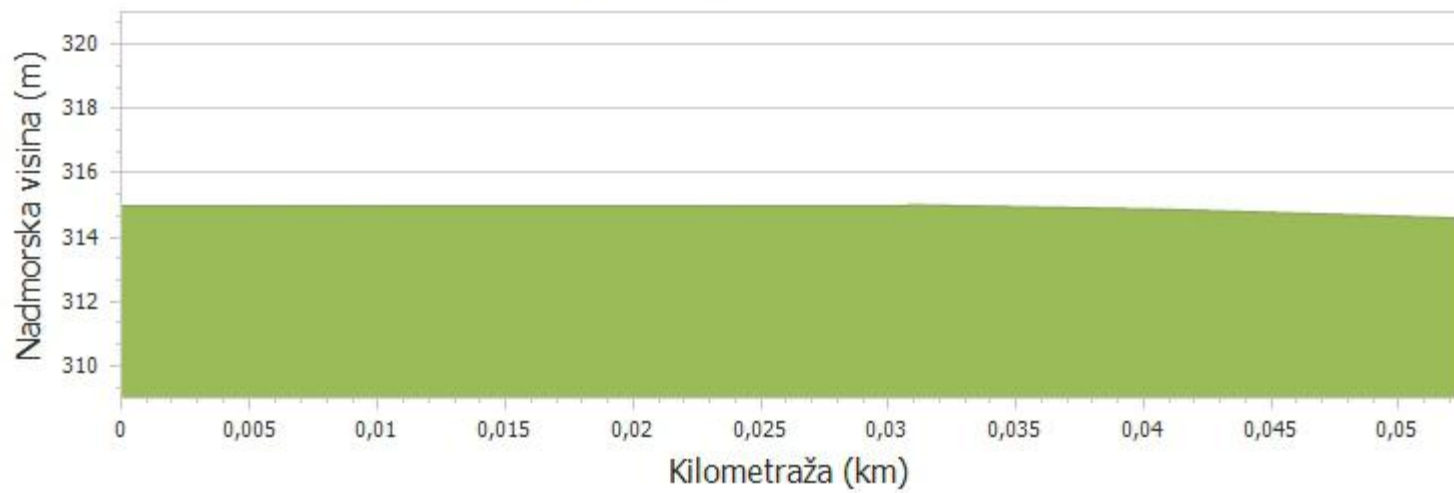
<b>Županija:</b>	KARLOVAČKA
<b>Lokalna samouprava:</b>	Općina Josipdol
<b>Mjesni odbor:</b>	Oštarije
<b>Naselje:</b>	Oštarije
<b>Ulica/ulice:</b>	
<b>Mjesto pripravnosti:</b>	

<b>Duljina ceste - službeno:</b>	0,040
<b>Duljina ceste - GPS (km):</b>	0,052

<b>Prosječna visina - GPS (m):</b>	314,93
------------------------------------	--------



NC-JOS-0220/1 - 001

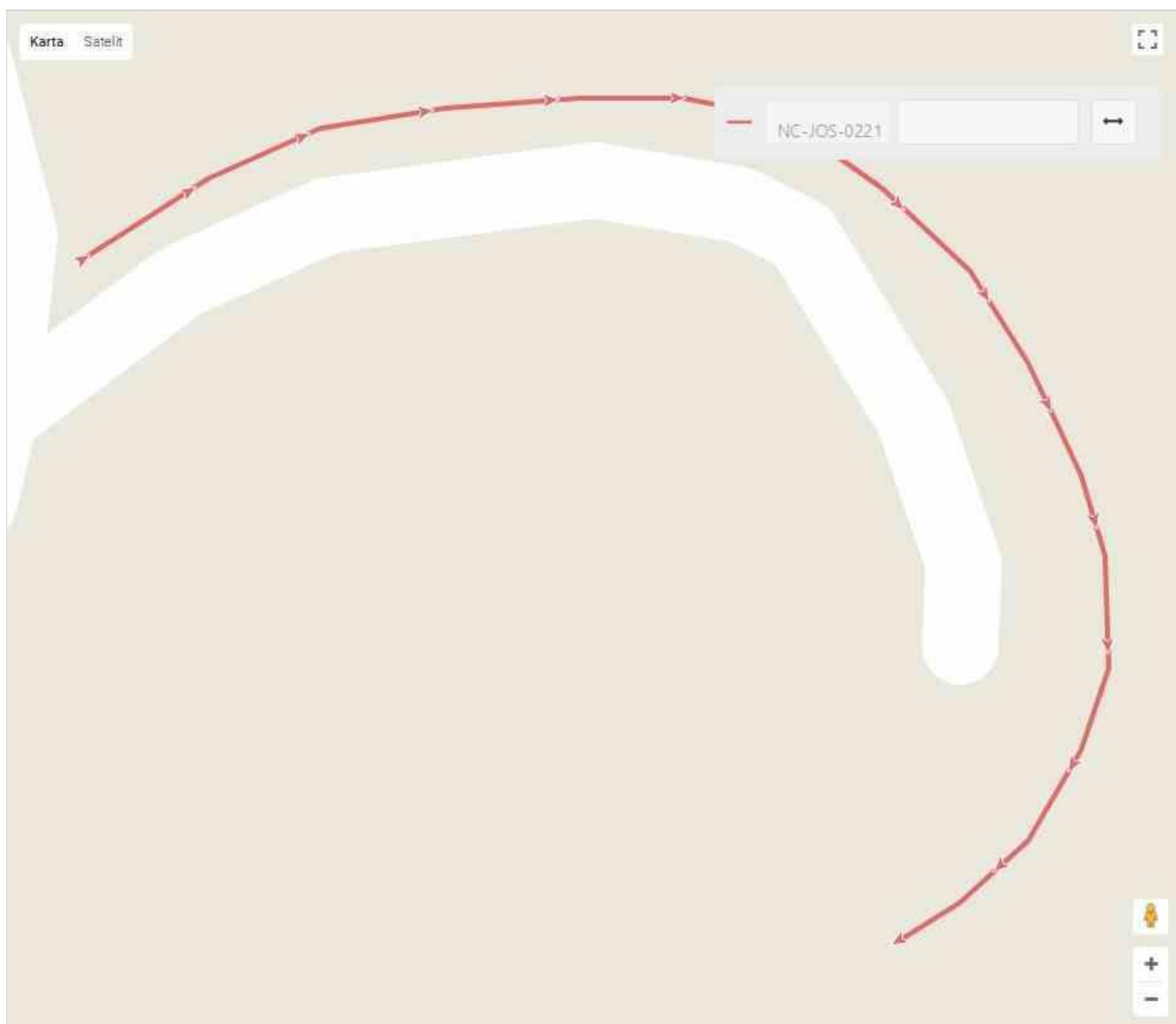


<b>Naziv:</b>	Cesta u Mikulaši (Mihaljević)
<b>Broj/oznaka ceste:</b>	NC-JOS-0221
<b>Kategorija ceste:</b>	Nerazvrstana

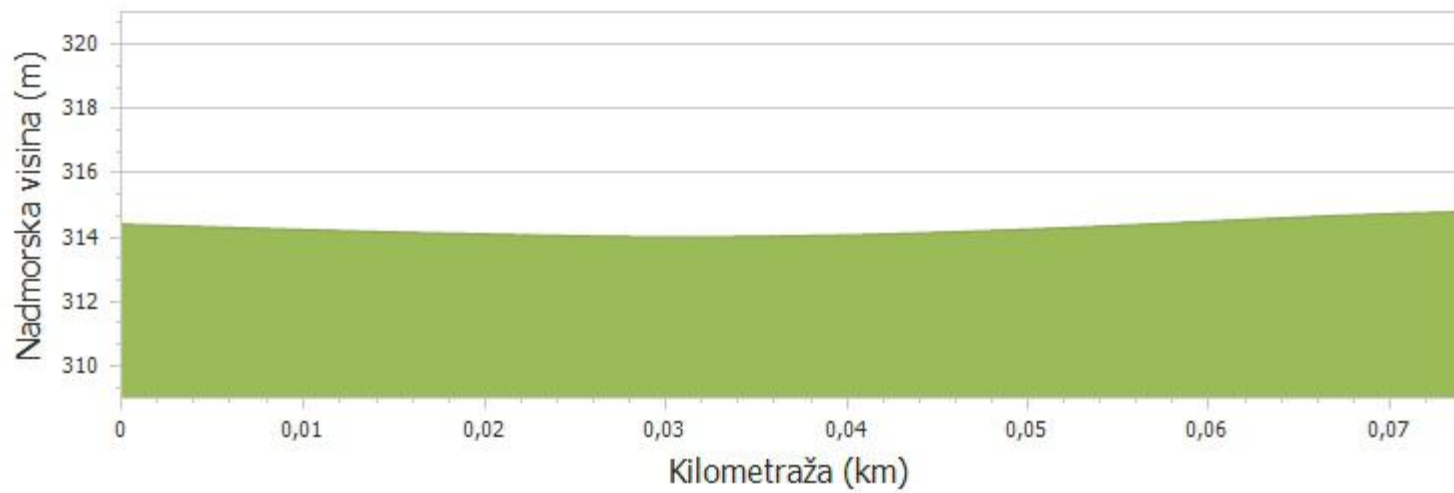
<b>Županija:</b>	KARLOVAČKA
<b>Lokalna samouprava:</b>	Općina Josipdol
<b>Mjesni odbor:</b>	Oštarije
<b>Naselje:</b>	Oštarije
<b>Ulica/ulice:</b>	
<b>Mjesto pripravnosti:</b>	

<b>Duljina ceste - službeno:</b>	0,130
<b>Duljina ceste - GPS (km):</b>	0,074

<b>Prosječna visina - GPS (m):</b>	314,26
------------------------------------	--------



NC-JOS-0221 - 001

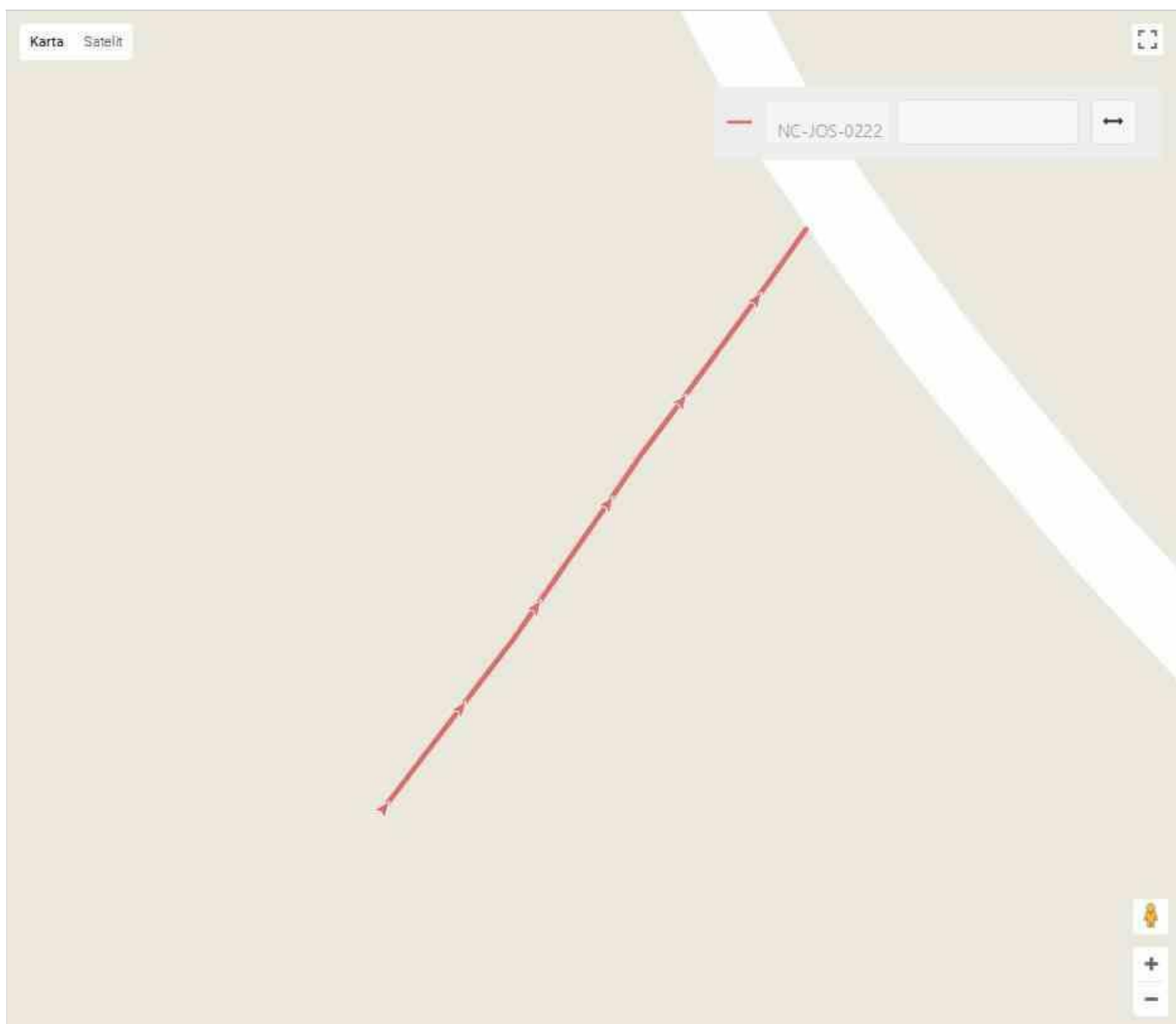


<b>Naziv:</b>	Odvojak Zidari Vanja (Mihaljević)
<b>Broj/oznaka ceste:</b>	NC-JOS-0222
<b>Kategorija ceste:</b>	Nerazvrstana

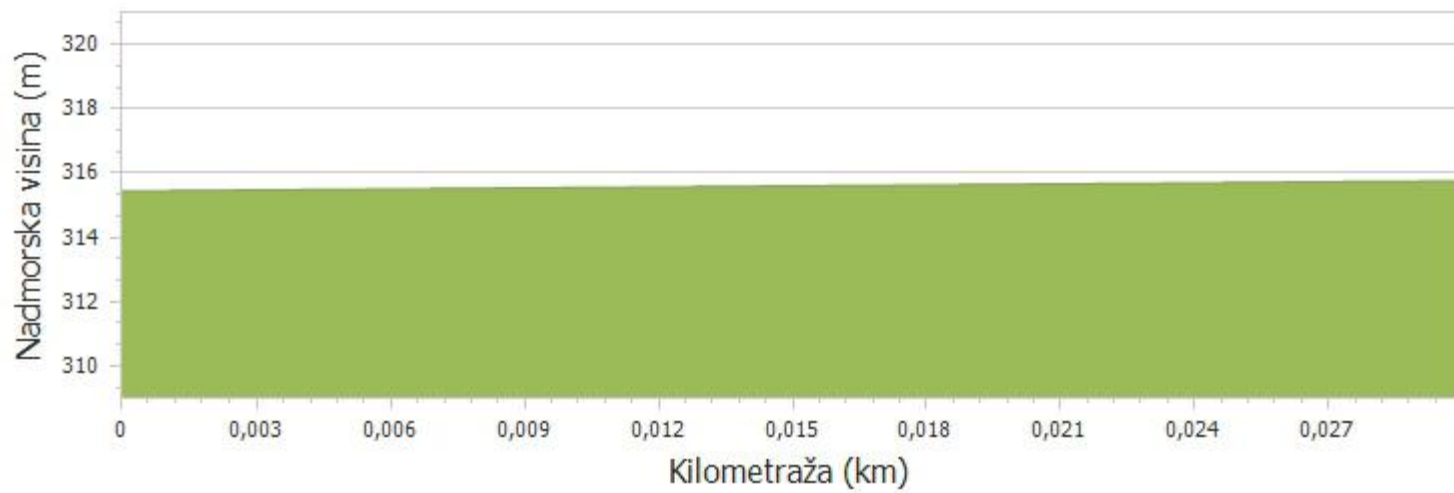
<b>Županija:</b>	KARLOVAČKA
<b>Lokalna samouprava:</b>	Općina Josipdol
<b>Mjesni odbor:</b>	Oštarije
<b>Naselje:</b>	Oštarije
<b>Ulica/ulice:</b>	
<b>Mjesto pripravnosti:</b>	

<b>Duljina ceste - službeno:</b>	0,050
<b>Duljina ceste - GPS (km):</b>	0,030

<b>Prosječna visina - GPS (m):</b>	315,59
------------------------------------	--------



NC-JOS-0222 - 001

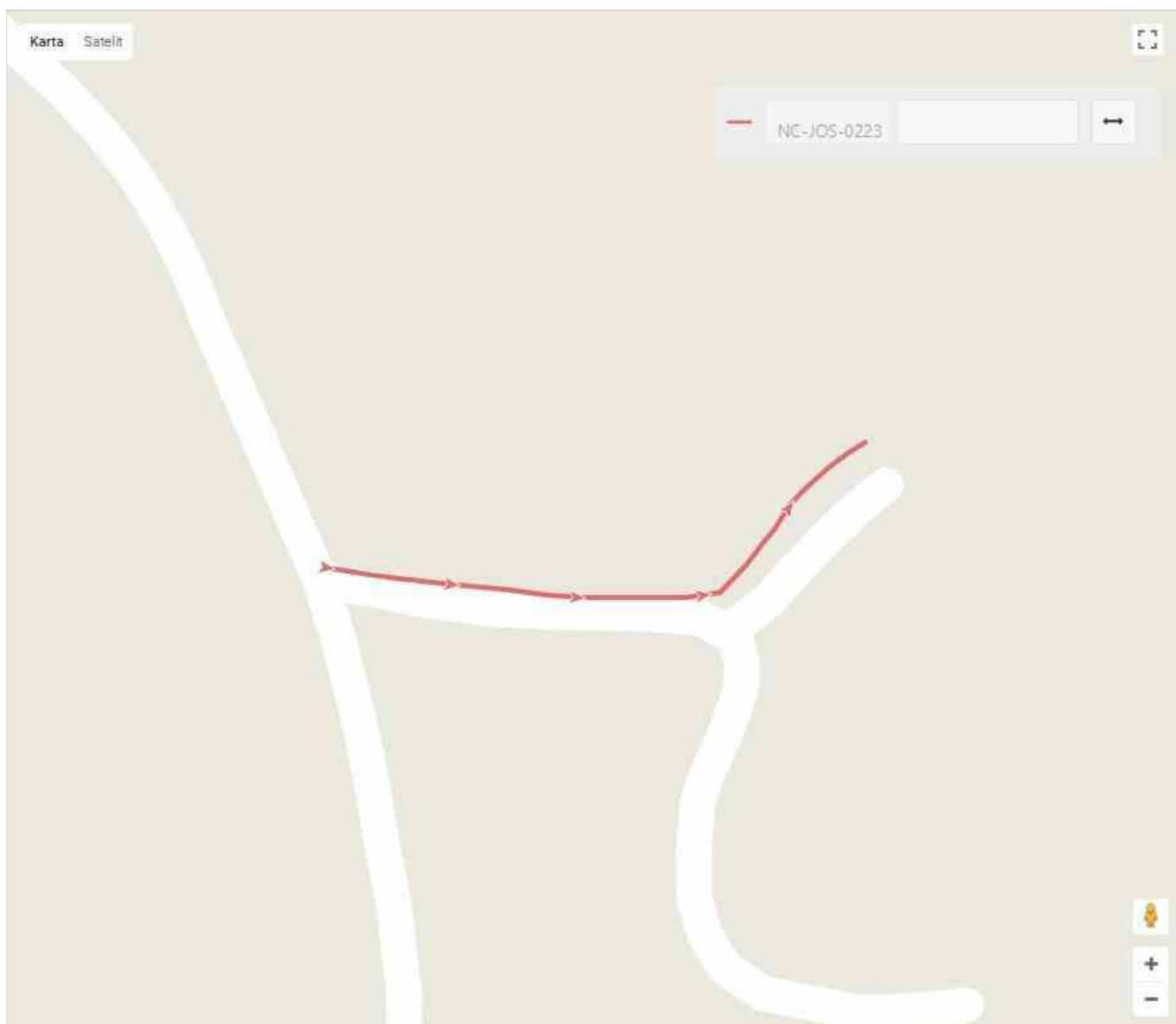


<b>Naziv:</b>	Cesta mimo Juraja Božičevića (Mihaljević)
<b>Broj/oznaka ceste:</b>	NC-JOS-0223
<b>Kategorija ceste:</b>	Nerazvrstana

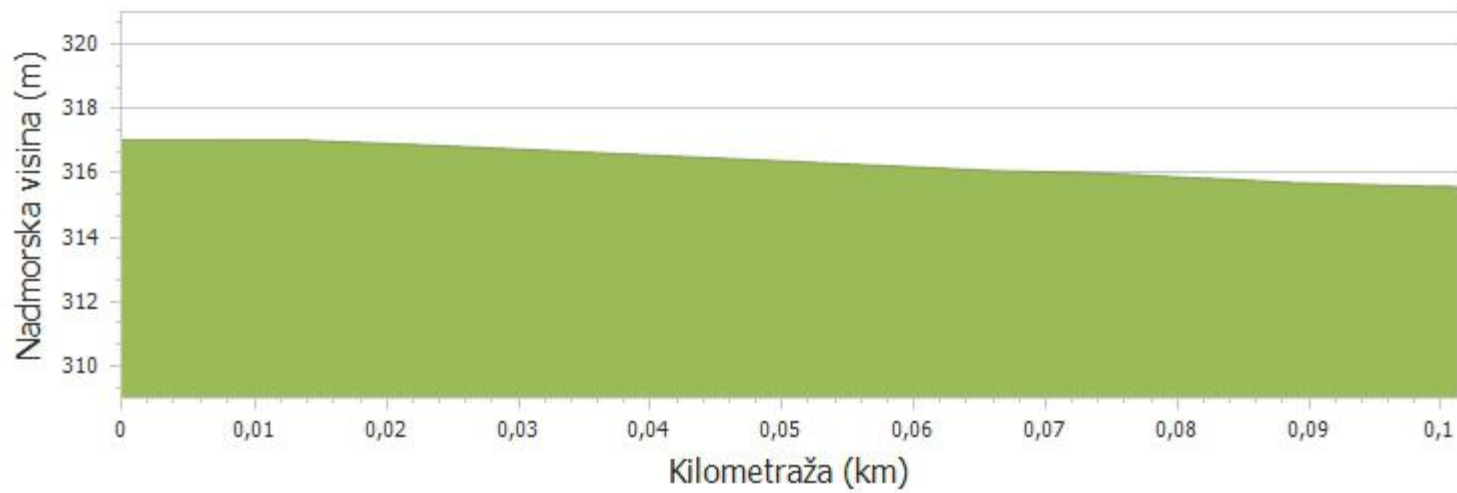
<b>Županija:</b>	KARLOVAČKA
<b>Lokalna samouprava:</b>	Općina Josipdol
<b>Mjesni odbor:</b>	Oštarije
<b>Naselje:</b>	Oštarije
<b>Ulica/ulice:</b>	
<b>Mjesto pripravnosti:</b>	

<b>Duljina ceste - službeno:</b>	0,100
<b>Duljina ceste - GPS (km):</b>	0,101

<b>Prosječna visina - GPS (m):</b>	316,35
------------------------------------	--------



NC-JOS-0223 - 001



<b>Naziv:</b>	Cesta mimo Juraja Božičevića - odvojak prema Žaniću (Mihaljević)
<b>Broj/oznaka ceste:</b>	NC-JOS-0223/1
<b>Kategorija ceste:</b>	Nerazvrstana

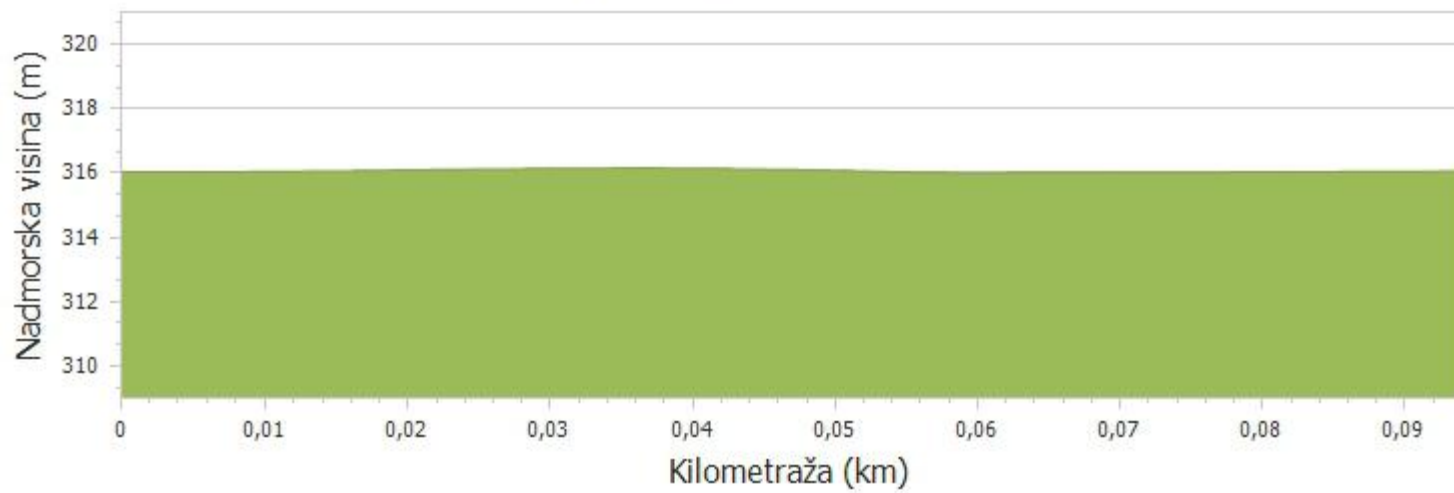
<b>Županija:</b>	KARLOVAČKA
<b>Lokalna samouprava:</b>	Općina Josipdol
<b>Mjesni odbor:</b>	Oštarije
<b>Naselje:</b>	Oštarije
<b>Ulica/ulice:</b>	
<b>Mjesto pripravnosti:</b>	

<b>Duljina ceste - službeno:</b>	0,030
<b>Duljina ceste - GPS (km):</b>	0,094

<b>Prosječna visina - GPS (m):</b>	316,06
------------------------------------	--------



NC-JOS-0223/1 - 001

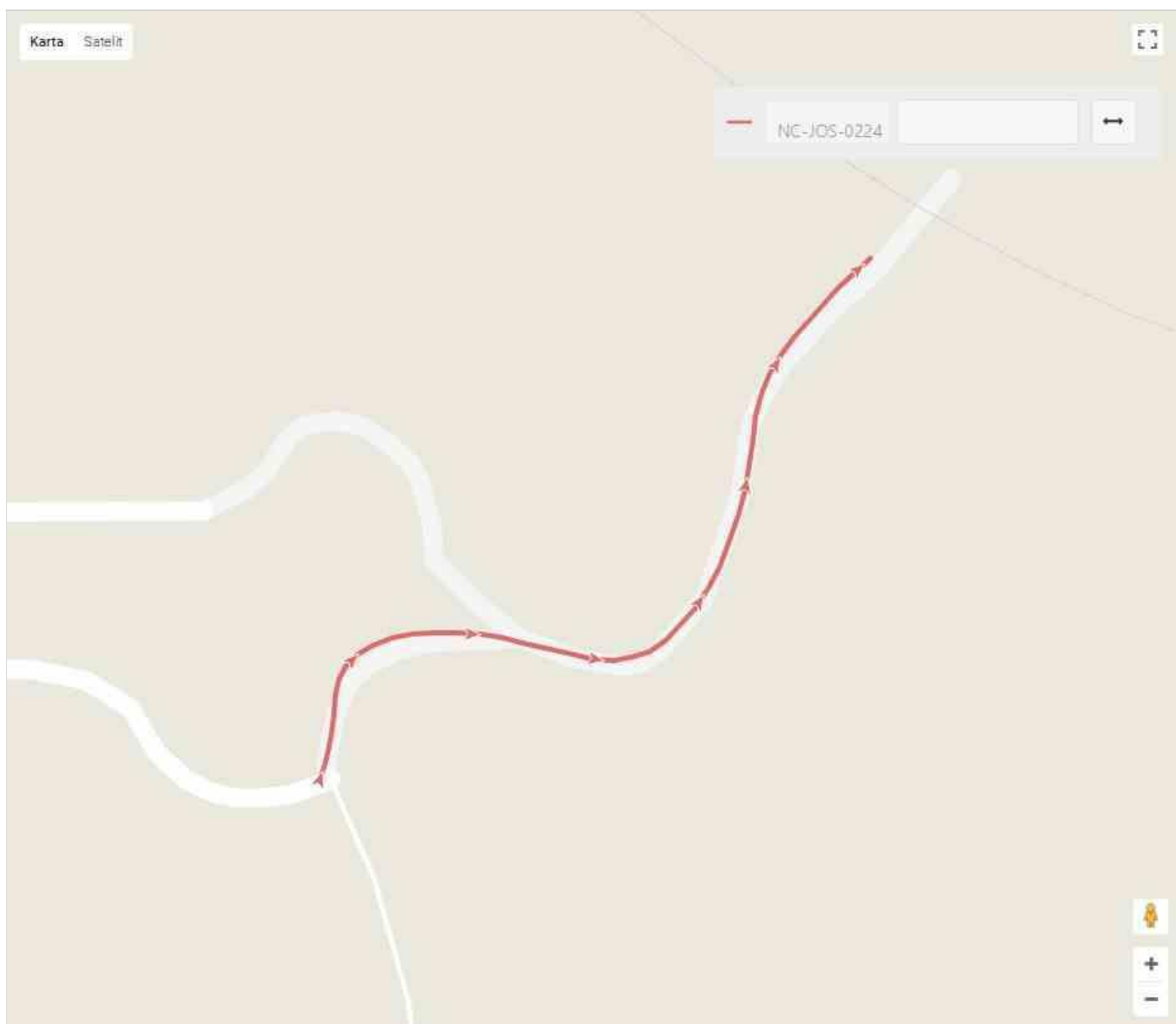


<b>Naziv:</b>	Put oko Vojarne 2 - do pruge (Mihaljević)
<b>Broj/oznaka ceste:</b>	NC-JOS-0224
<b>Kategorija ceste:</b>	Nerazvrstana

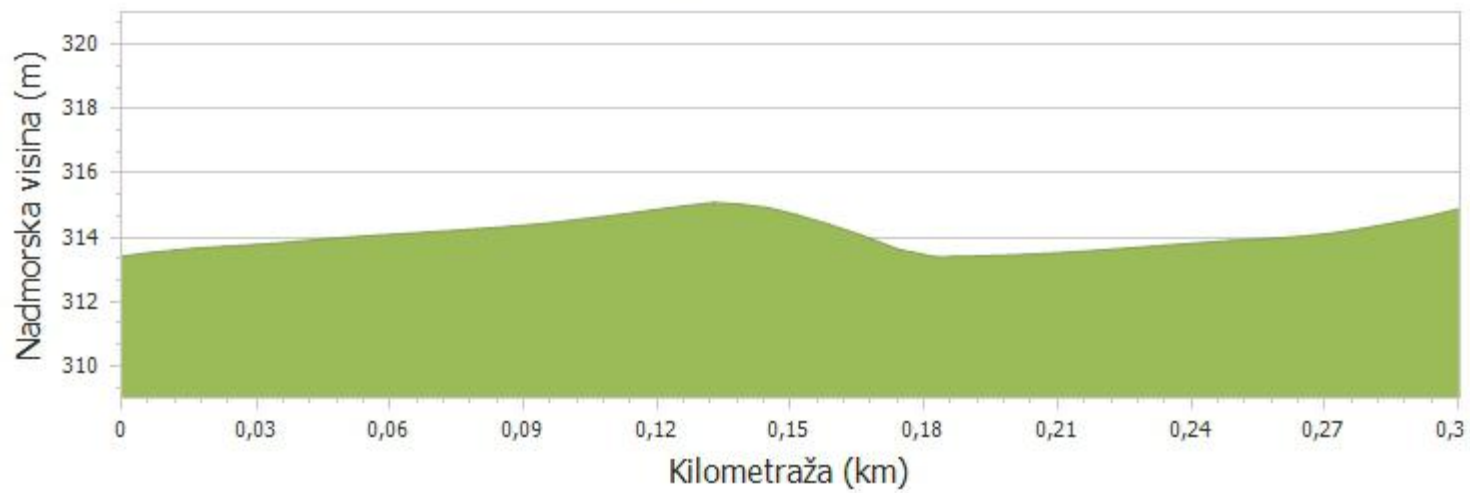
<b>Županija:</b>	KARLOVAČKA
<b>Lokalna samouprava:</b>	Općina Josipdol
<b>Mjesni odbor:</b>	Oštarije
<b>Naselje:</b>	Oštarije
<b>Ulica/ulice:</b>	
<b>Mjesto pripravnosti:</b>	

<b>Duljina ceste - službeno:</b>	0,500
<b>Duljina ceste - GPS (km):</b>	0,301

<b>Prosječna visina - GPS (m):</b>	314,09
------------------------------------	--------



NC-JOS-0224 - 001

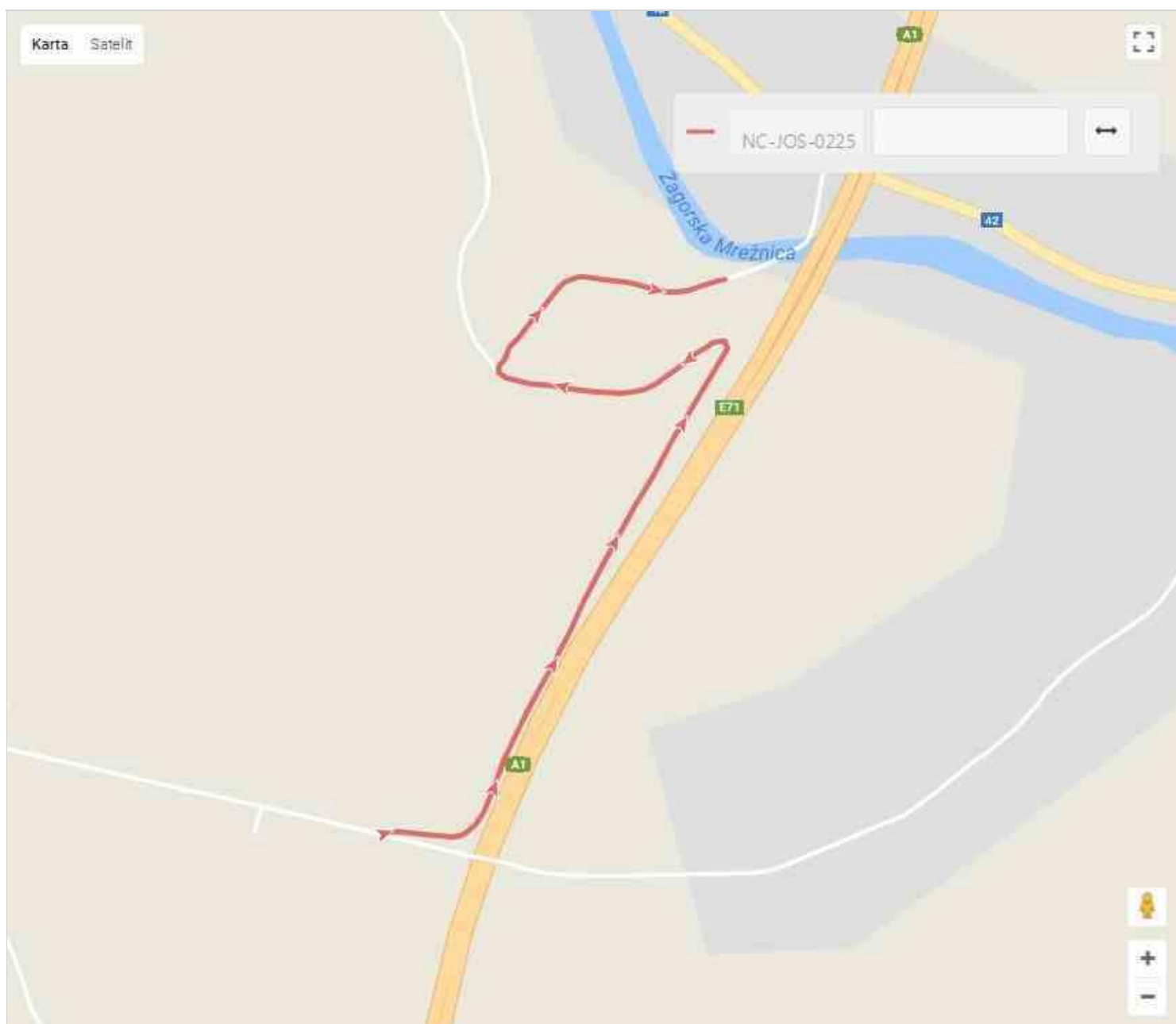


<b>Naziv:</b>	Cesta prema Džemalu (Graba)
<b>Broj/oznaka ceste:</b>	NC-JOS-0225
<b>Kategorija ceste:</b>	Nerazvrstana

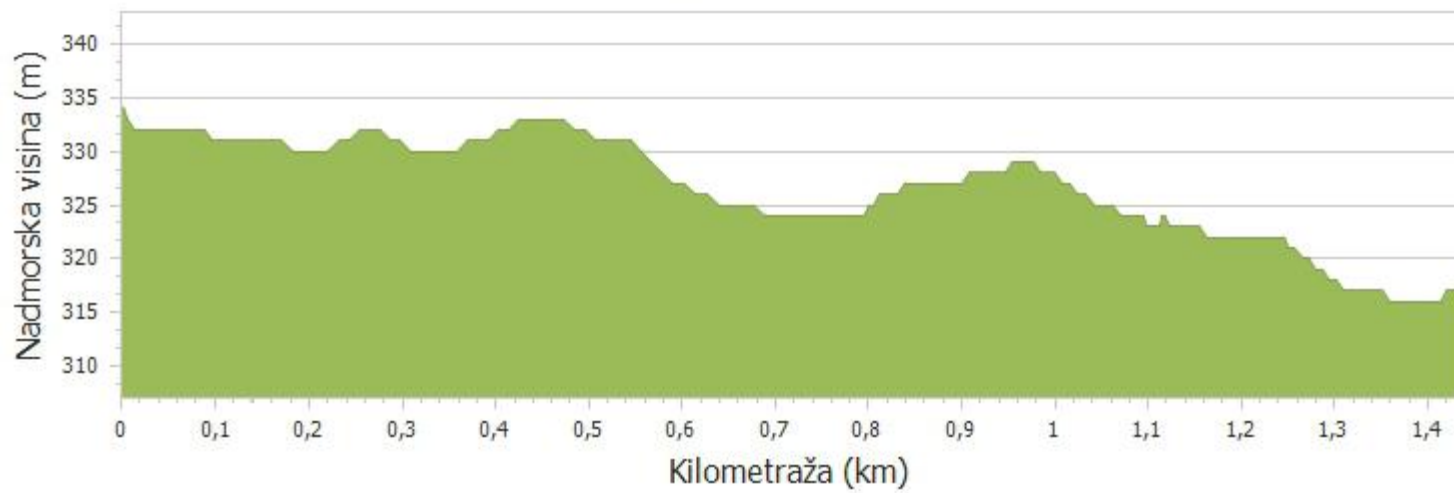
<b>Županija:</b>	KARLOVAČKA
<b>Lokalna samouprava:</b>	Općina Josipdol
<b>Mjesni odbor:</b>	Oštarije
<b>Naselje:</b>	Graba
<b>Ulica/ulice:</b>	
<b>Mjesto pripravnosti:</b>	

<b>Duljina ceste - službeno:</b>	1,154
<b>Duljina ceste - GPS (km):</b>	1,435

<b>Prosječna visina - GPS (m):</b>	326,63
------------------------------------	--------



NC-JOS-0225 - 001

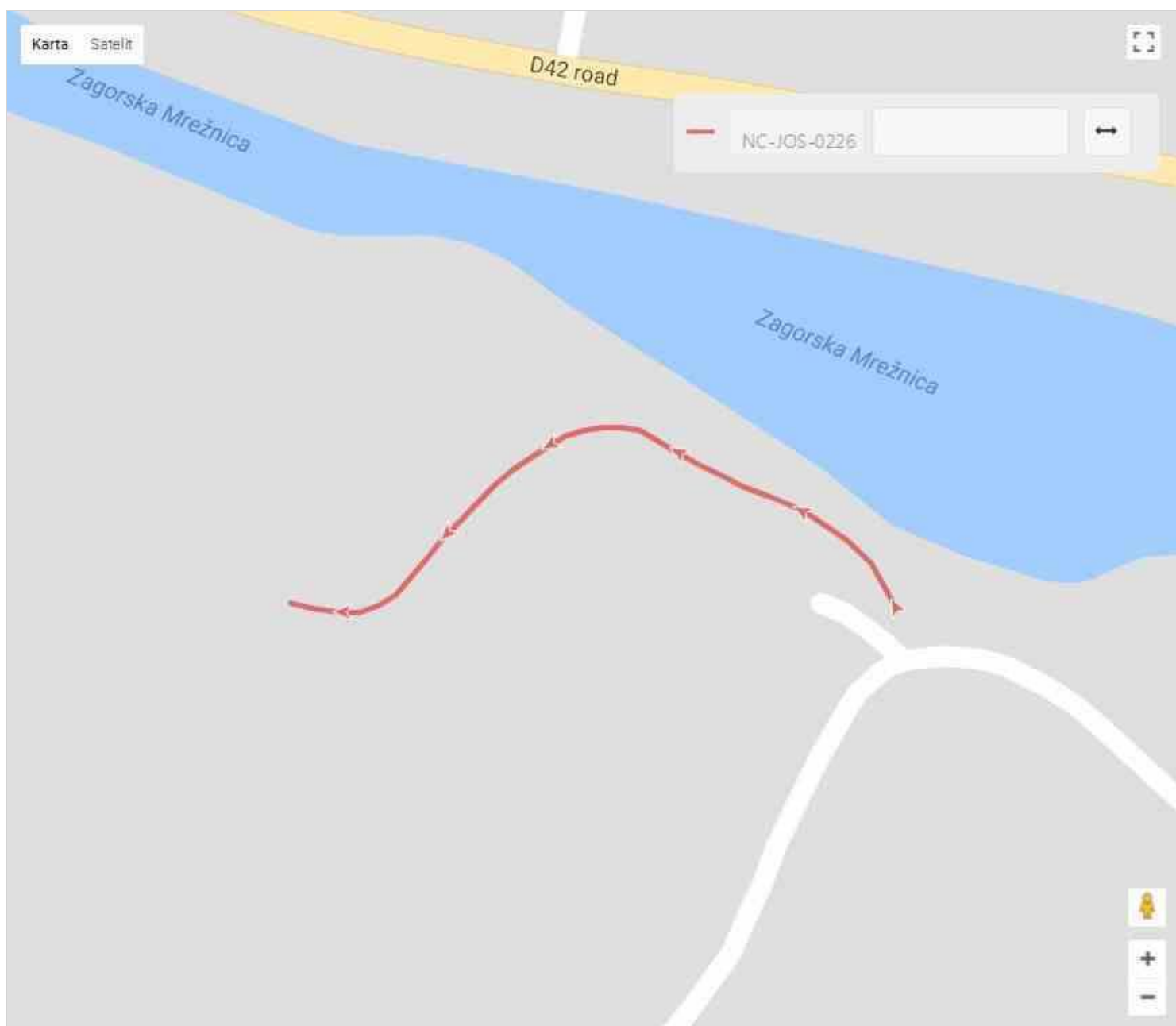


<b>Naziv:</b>	L34133 Šegani - Otarije - prema Klaonici - Ivčević Lidija (Graba)
<b>Broj/oznaka ceste:</b>	NC-JOS-0226
<b>Kategorija ceste:</b>	Nerazvrstana

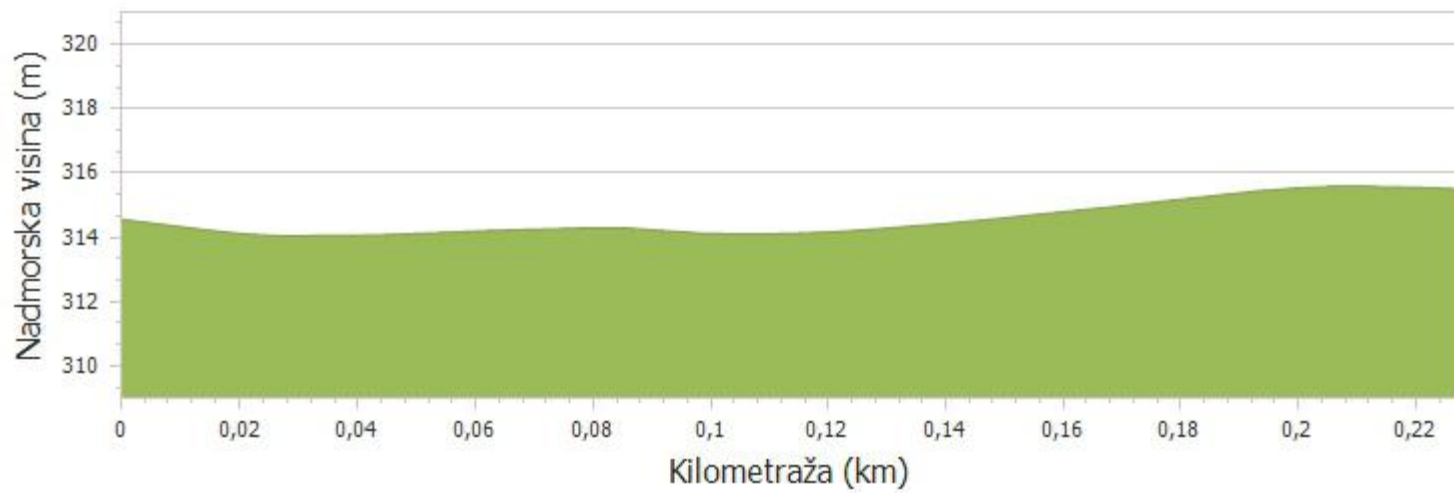
<b>Županija:</b>	KARLOVAČKA
<b>Lokalna samouprava:</b>	Općina Josipdol
<b>Mjesni odbor:</b>	Oštarije
<b>Naselje:</b>	Graba
<b>Ulica/ulice:</b>	
<b>Mjesto pripravnosti:</b>	

<b>Duljina ceste - službeno:</b>	0,223
<b>Duljina ceste - GPS (km):</b>	0,228

<b>Prosječna visina - GPS (m):</b>	314,56
------------------------------------	--------



NC-JOS-0226 - 001

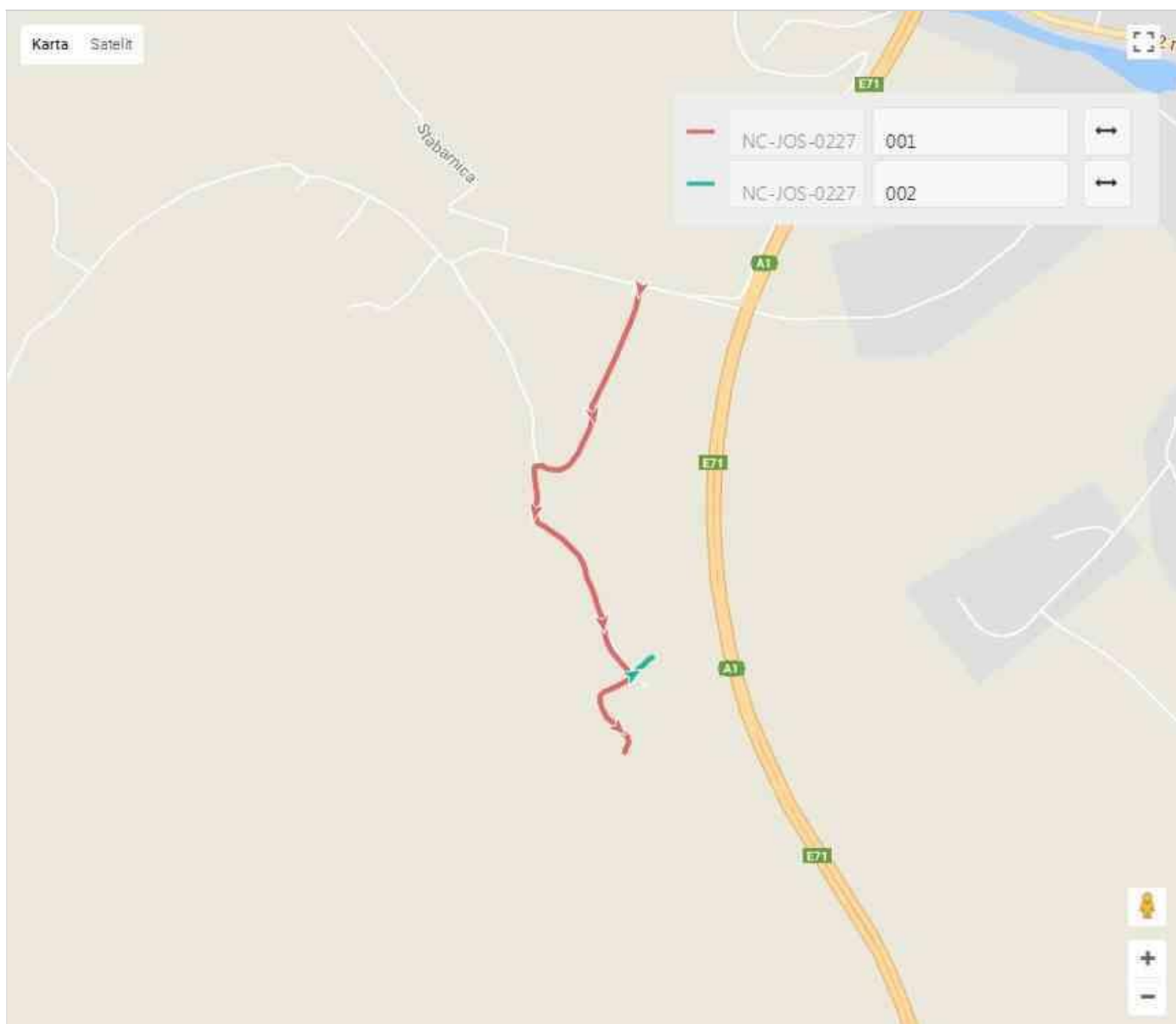


<b>Naziv:</b>	L34133 Šegani - Oštarije - Manojlovići (Graba)
<b>Broj/oznaka ceste:</b>	NC-JOS-0227
<b>Kategorija ceste:</b>	Nerazvrstana

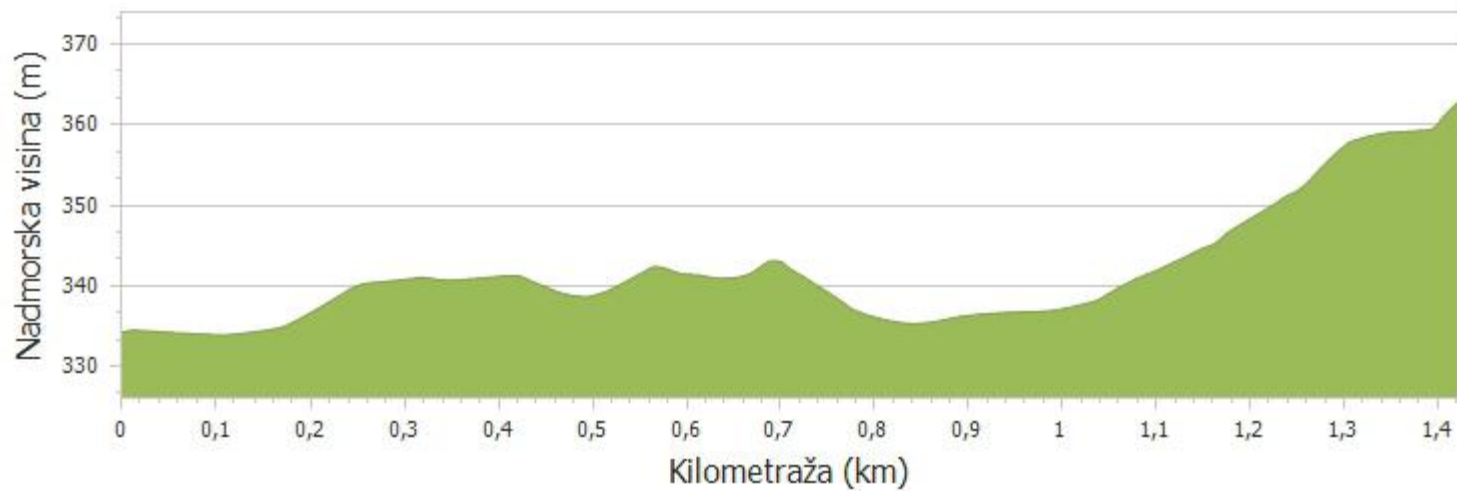
<b>Županija:</b>	KARLOVAČKA
<b>Lokalna samouprava:</b>	Općina Josipdol
<b>Mjesni odbor:</b>	Oštarije
<b>Naselje:</b>	Graba
<b>Ulica/ulice:</b>	
<b>Mjesto pripravnosti:</b>	

<b>Duljina ceste - službeno:</b>	1,524
<b>Duljina ceste - GPS (km):</b>	1,496

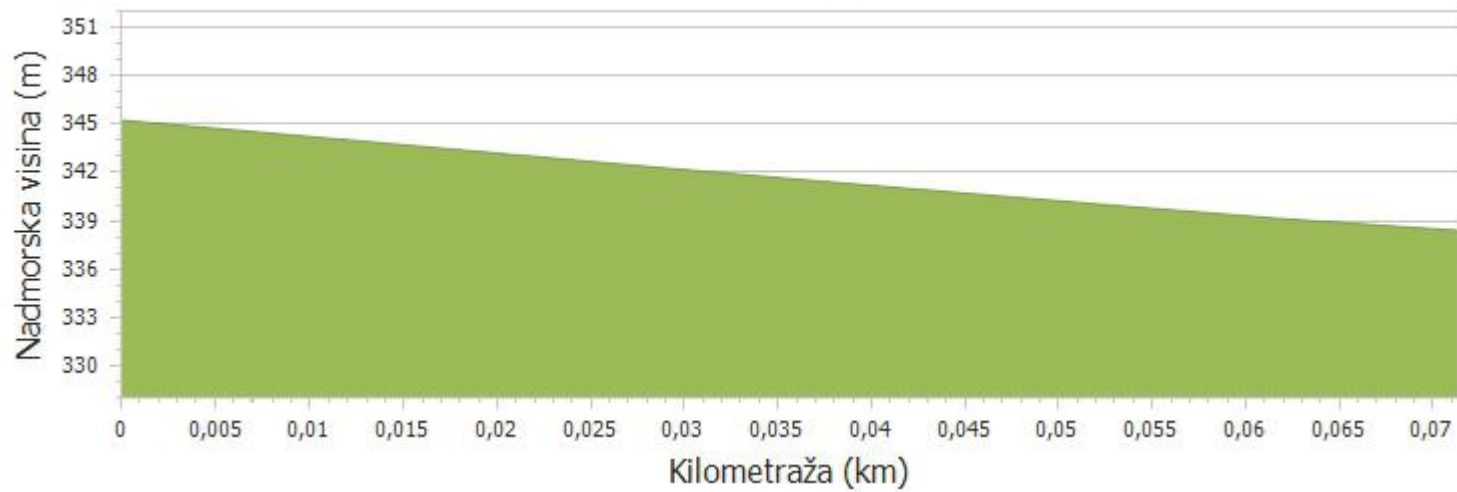
<b>Prosječna visina - GPS (m):</b>	341,57
------------------------------------	--------



NC-JOS-0227 - 001



NC-JOS-0227 - P01

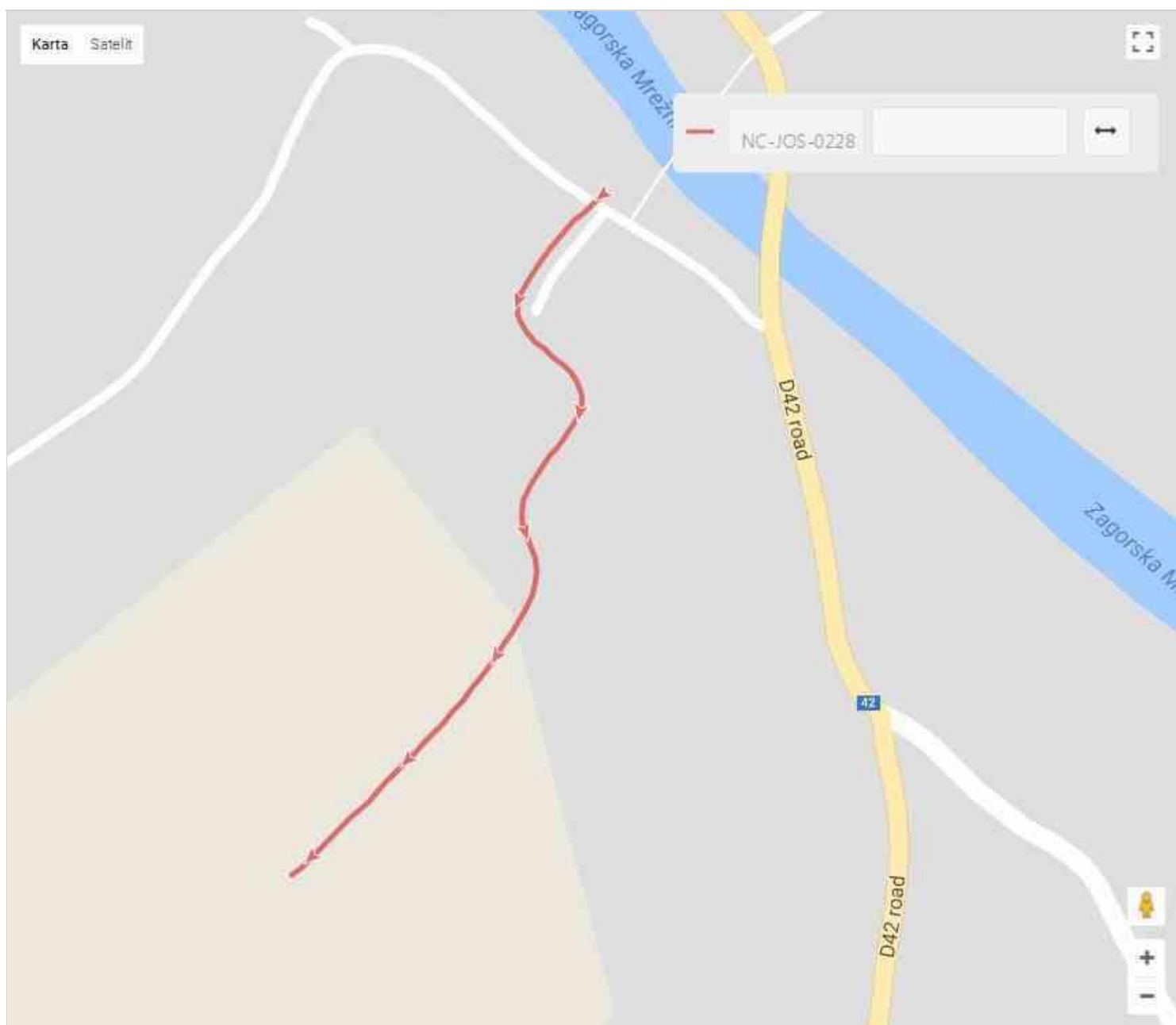


<b>Naziv:</b>	L34133 Šegani - Oštarije - Cesta do Kesnera (Graba)
<b>Broj/oznaka ceste:</b>	NC-JOS-0228
<b>Kategorija ceste:</b>	Nerazvrstana

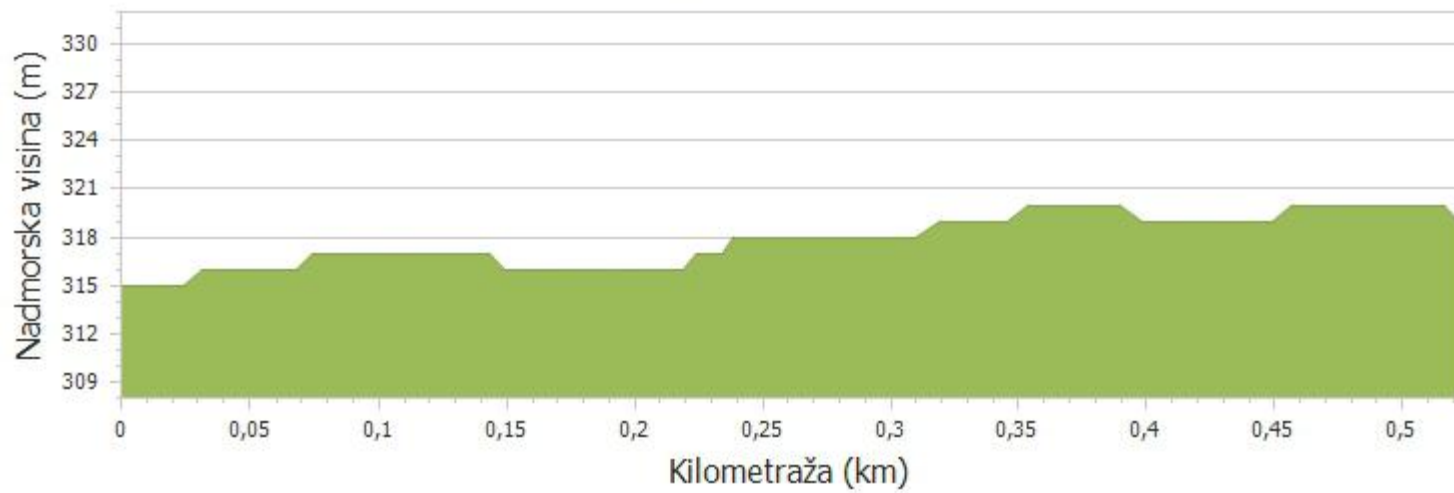
<b>Županija:</b>	KARLOVAČKA
<b>Lokalna samouprava:</b>	Općina Josipdol
<b>Mjesni odbor:</b>	Oštarije
<b>Naselje:</b>	Graba
<b>Ulica/ulice:</b>	
<b>Mjesto pripravnosti:</b>	

<b>Duljina ceste - službeno:</b>	0,225
<b>Duljina ceste - GPS (km):</b>	0,523

<b>Prosječna visina - GPS (m):</b>	317,82
------------------------------------	--------



NC-JOS-0228 - 001

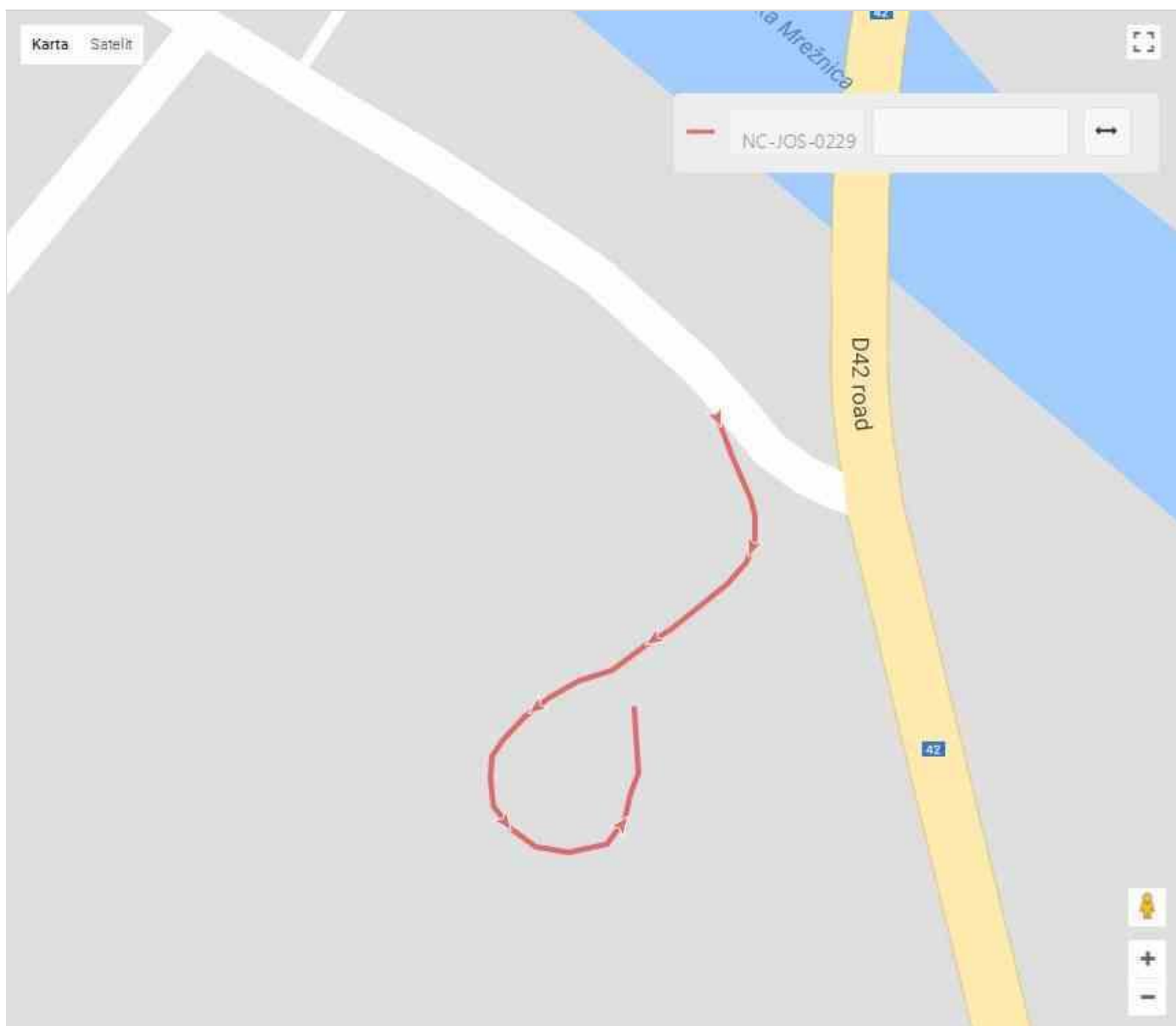


<b>Naziv:</b>	Centar Oštarija - javna površina (Graba)
<b>Broj/oznaka ceste:</b>	NC-JOS-0229
<b>Kategorija ceste:</b>	Nerazvrstana

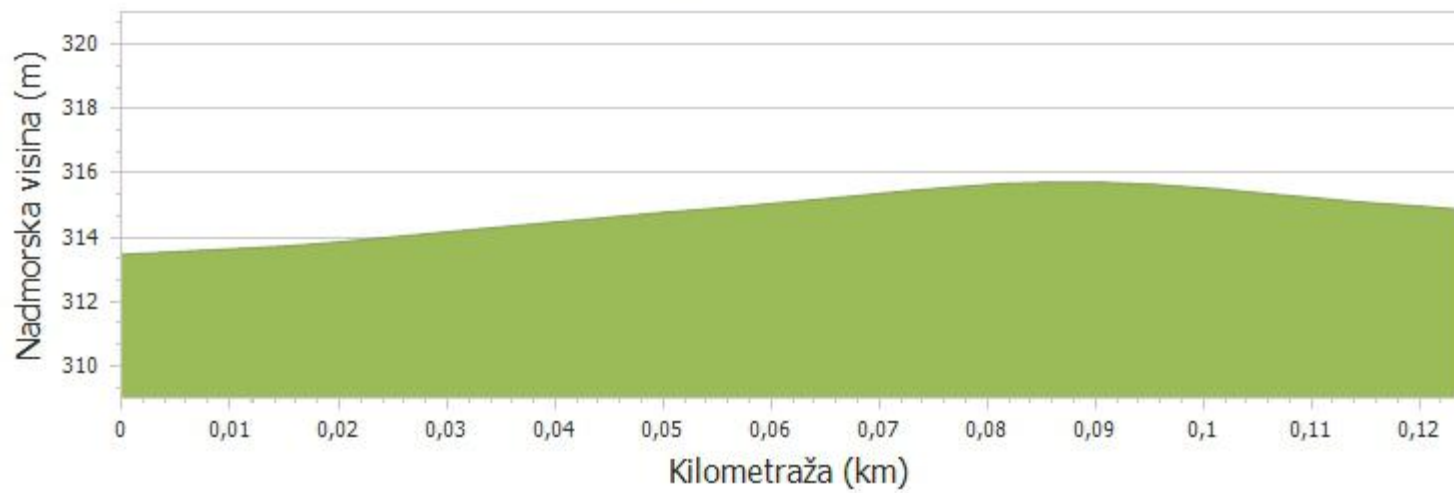
<b>Županija:</b>	KARLOVAČKA
<b>Lokalna samouprava:</b>	Općina Josipdol
<b>Mjesni odbor:</b>	Oštarije
<b>Naselje:</b>	Graba
<b>Ulica/ulice:</b>	
<b>Mjesto pripravnosti:</b>	

<b>Duljina ceste - službeno:</b>	0,129
<b>Duljina ceste - GPS (km):</b>	0,124

<b>Prosječna visina - GPS (m):</b>	314,80
------------------------------------	--------



NC-JOS-0229 - 001

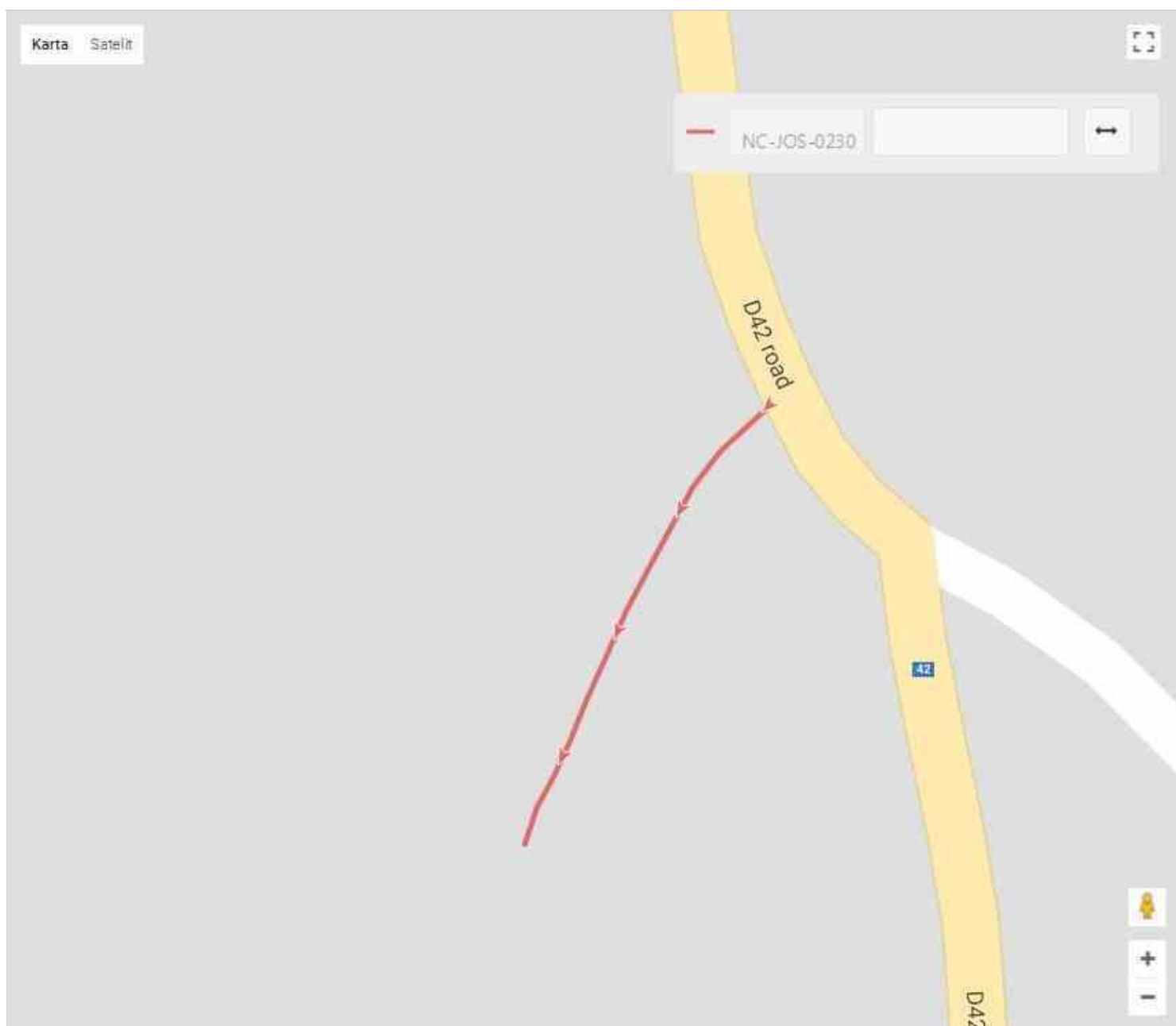


<b>Naziv:</b>	D42 - Prema Borisu Ilovači
<b>Broj/oznaka ceste:</b>	NC-JOS-0230
<b>Kategorija ceste:</b>	Nerazvrstana

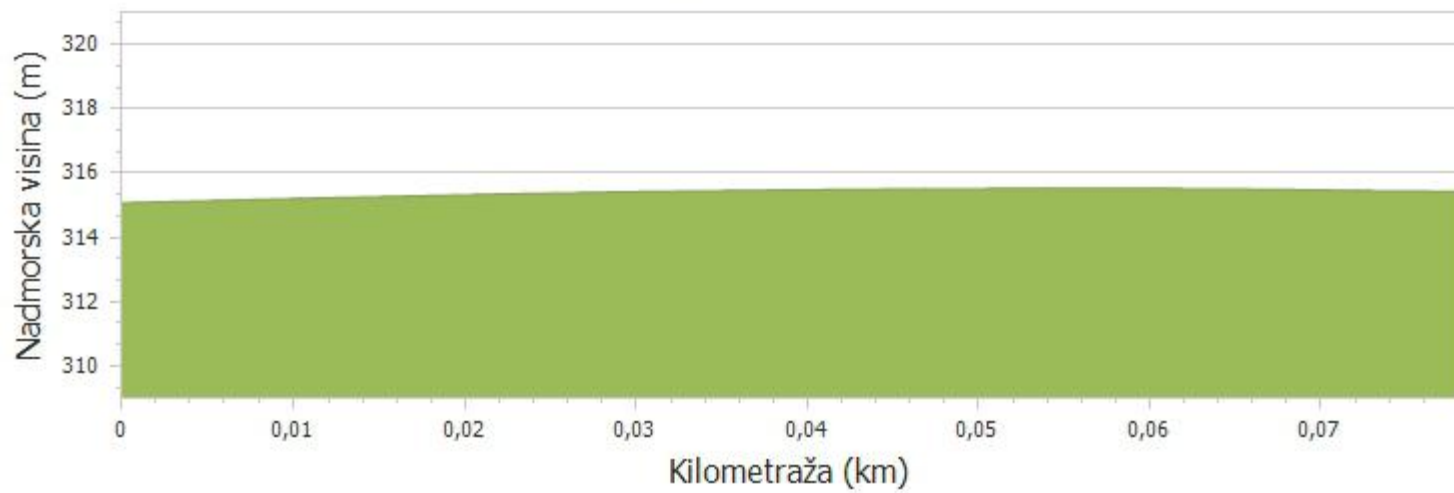
<b>Županija:</b>	KARLOVAČKA
<b>Lokalna samouprava:</b>	Općina Josipdol
<b>Mjesni odbor:</b>	Oštarije
<b>Naselje:</b>	Lug
<b>Ulica/ulice:</b>	
<b>Mjesto pripravnosti:</b>	

<b>Duljina ceste - službeno:</b>	0,095
<b>Duljina ceste - GPS (km):</b>	0,078

<b>Prosječna visina - GPS (m):</b>	315,39
------------------------------------	--------



NC-JOS-0230 - 001

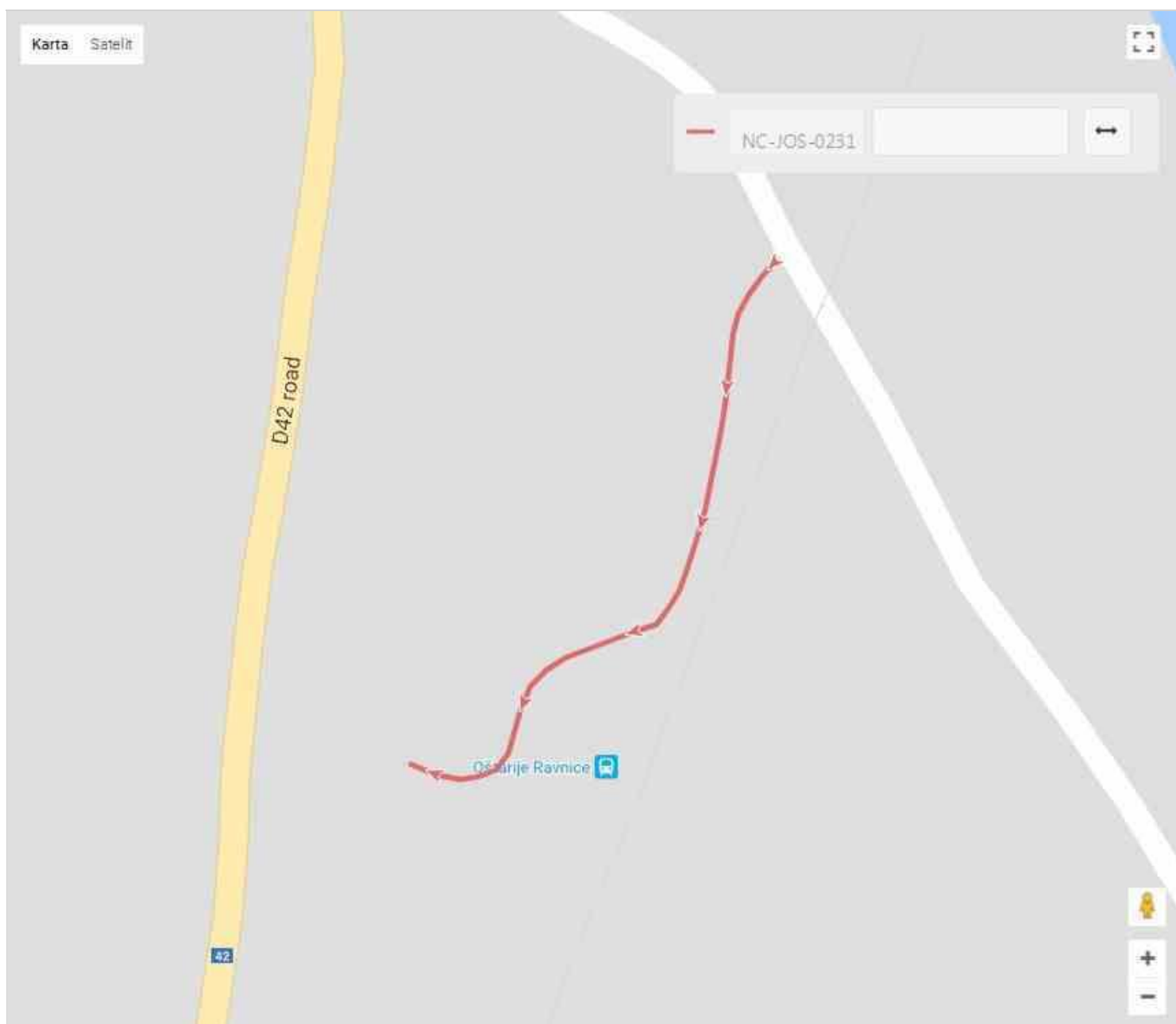


<b>Naziv:</b>	D42 - prema željezničkoj stanici - Raos
<b>Broj/oznaka ceste:</b>	NC-JOS-0231
<b>Kategorija ceste:</b>	Nerazvrstana

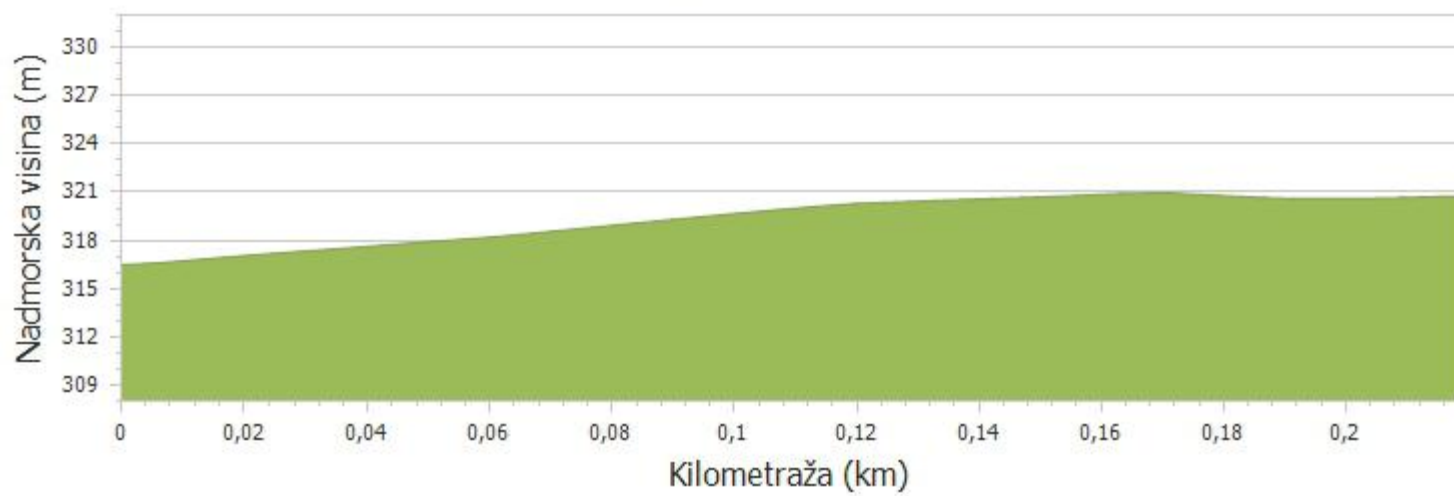
<b>Županija:</b>	KARLOVAČKA
<b>Lokalna samouprava:</b>	Općina Josipdol
<b>Mjesni odbor:</b>	Oštarije
<b>Naselje:</b>	Lug
<b>Ulica/ulice:</b>	
<b>Mjesto pripravnosti:</b>	

<b>Duljina ceste - službeno:</b>	0,245
<b>Duljina ceste - GPS (km):</b>	0,219

<b>Prosječna visina - GPS (m):</b>	319,35
------------------------------------	--------



NC-JOS-0231 - 001

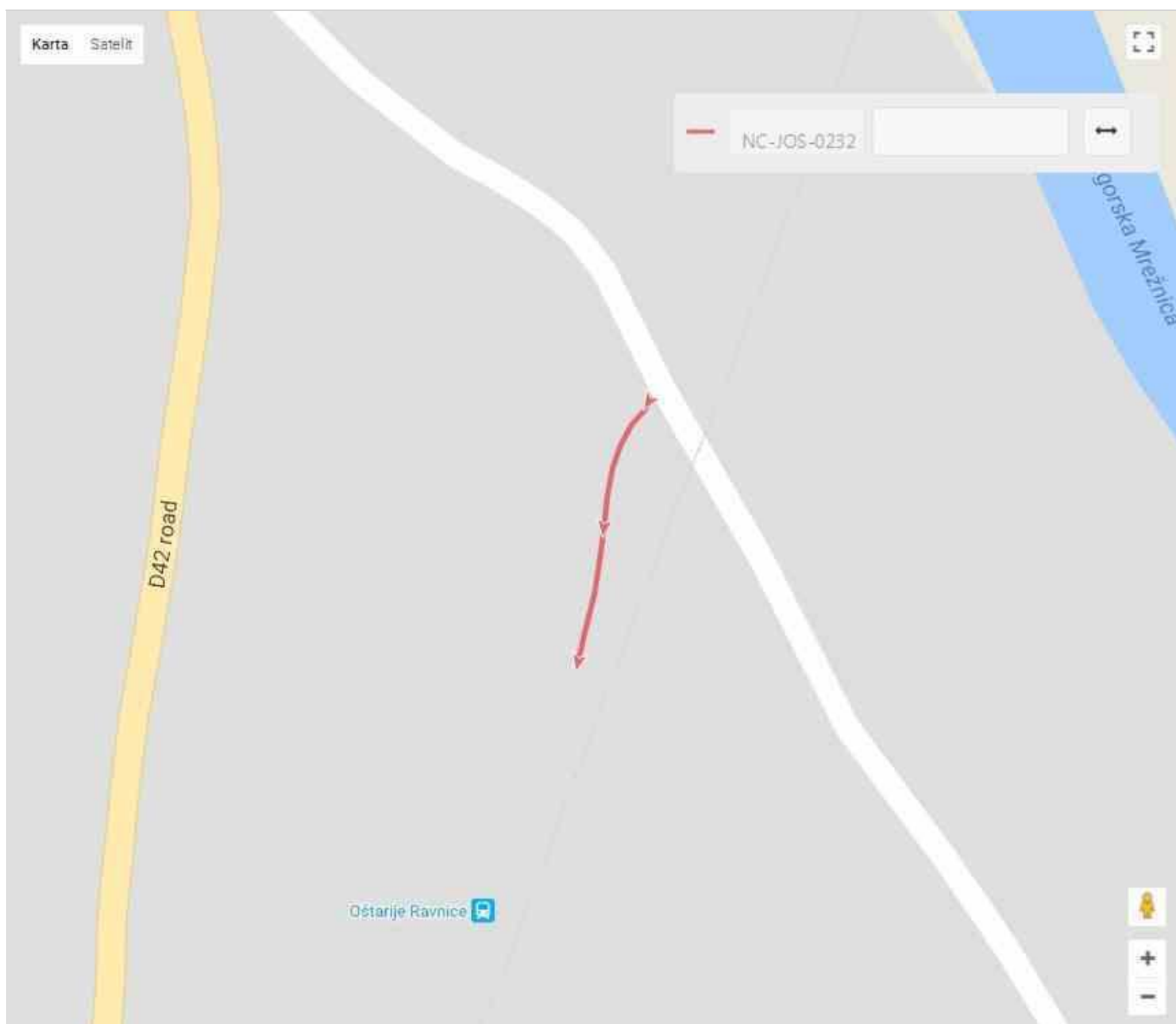


<b>Naziv:</b>	Ž3255 - ispod Breste do Mrežnice
<b>Broj/oznaka ceste:</b>	NC-JOS-0232
<b>Kategorija ceste:</b>	Nerazvrstana

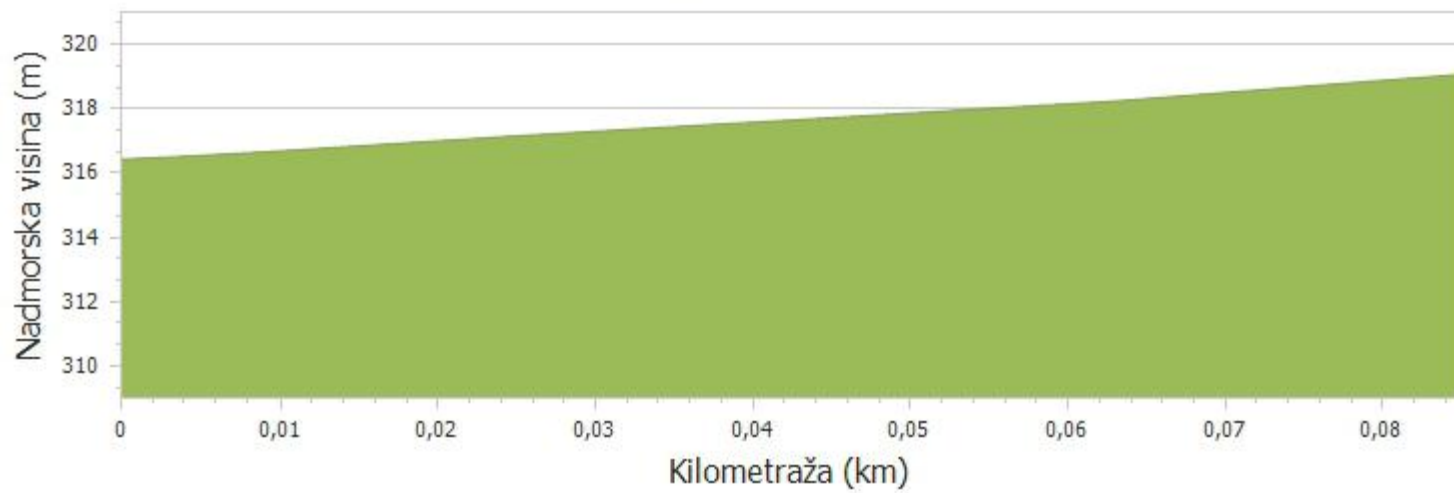
<b>Županija:</b>	KARLOVAČKA
<b>Lokalna samouprava:</b>	Općina Josipdol
<b>Mjesni odbor:</b>	Oštarije
<b>Naselje:</b>	Lug
<b>Ulica/ulice:</b>	
<b>Mjesto pripravnosti:</b>	

<b>Duljina ceste - službeno:</b>	0,046
<b>Duljina ceste - GPS (km):</b>	0,085

<b>Prosječna visina - GPS (m):</b>	317,66
------------------------------------	--------



NC-JOS-0232 - 001

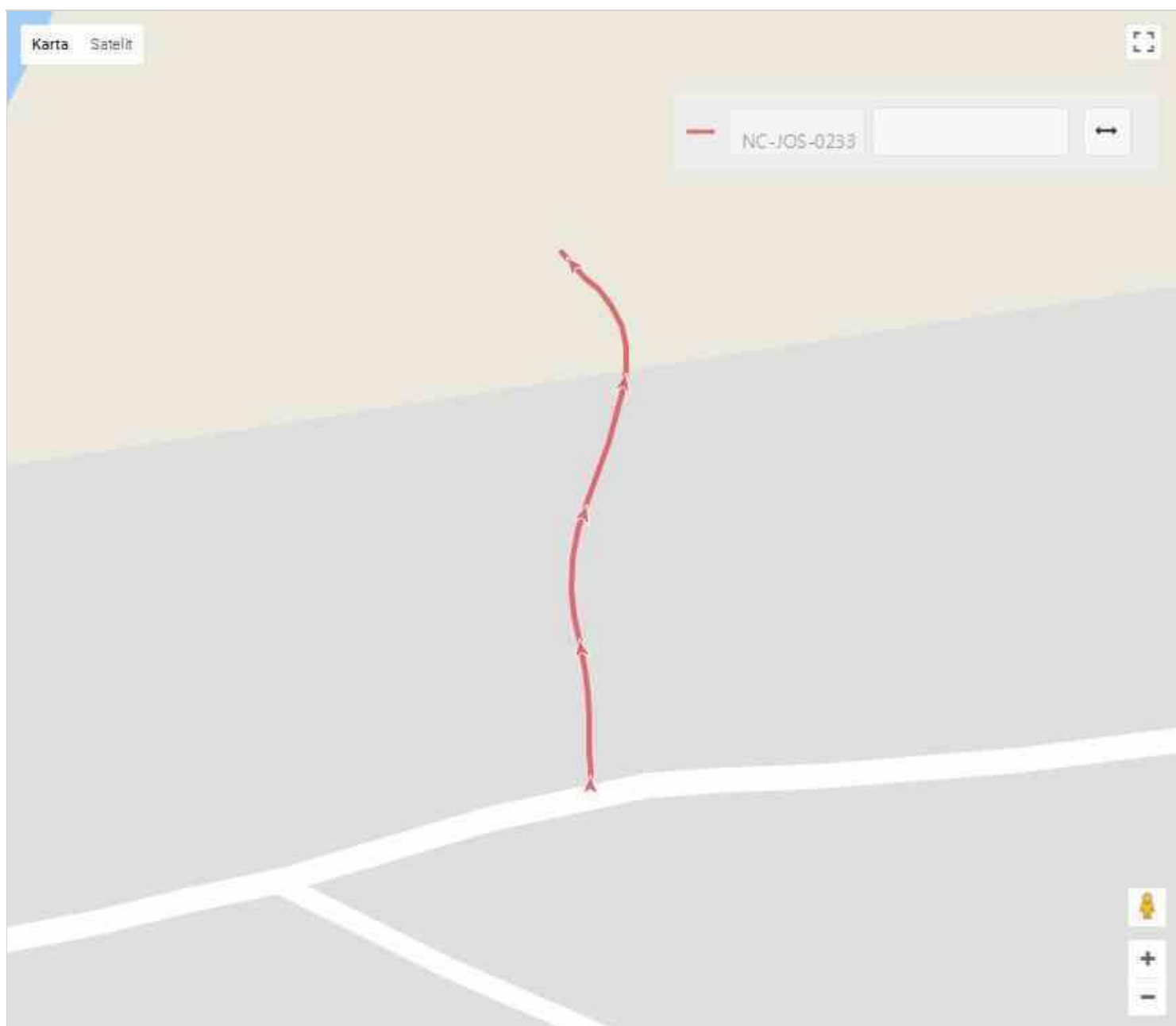


<b>Naziv:</b>	Ž3255 - Oštarije - Skradnik - Vlado Juričić
<b>Broj/oznaka ceste:</b>	NC-JOS-0233
<b>Kategorija ceste:</b>	Nerazvrstana

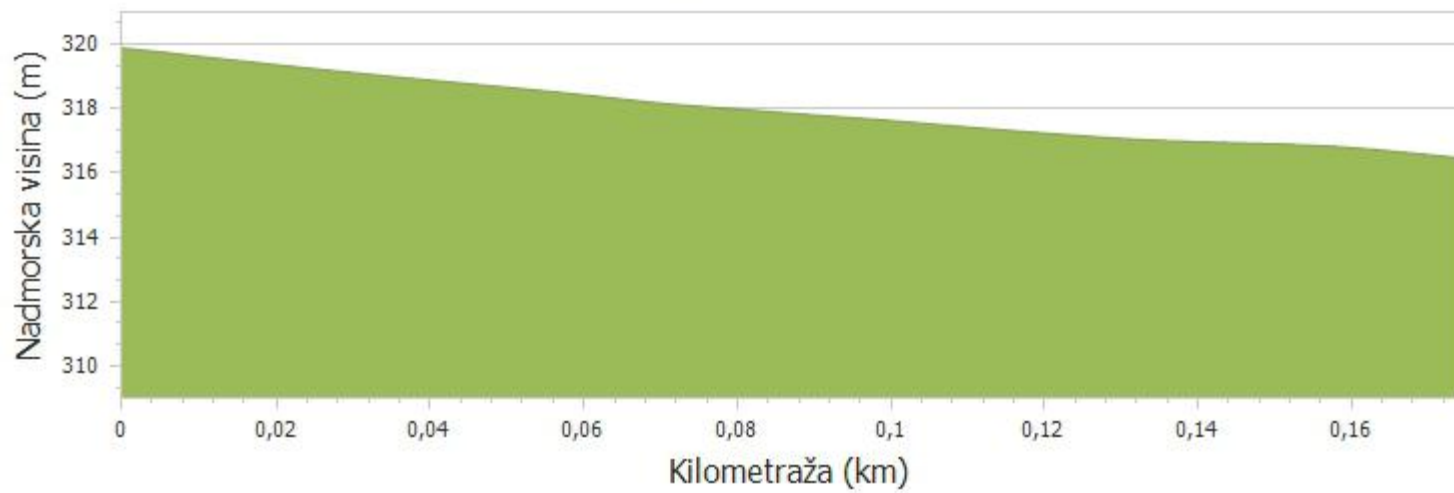
<b>Županija:</b>	KARLOVAČKA
<b>Lokalna samouprava:</b>	Općina Josipdol
<b>Mjesni odbor:</b>	Oštarije
<b>Naselje:</b>	Lug
<b>Ulica/ulice:</b>	
<b>Mjesto pripravnosti:</b>	

<b>Duljina ceste - službeno:</b>	0,180
<b>Duljina ceste - GPS (km):</b>	0,174

<b>Prosječna visina - GPS (m):</b>	317,98
------------------------------------	--------



NC-JOS-0233 - 001

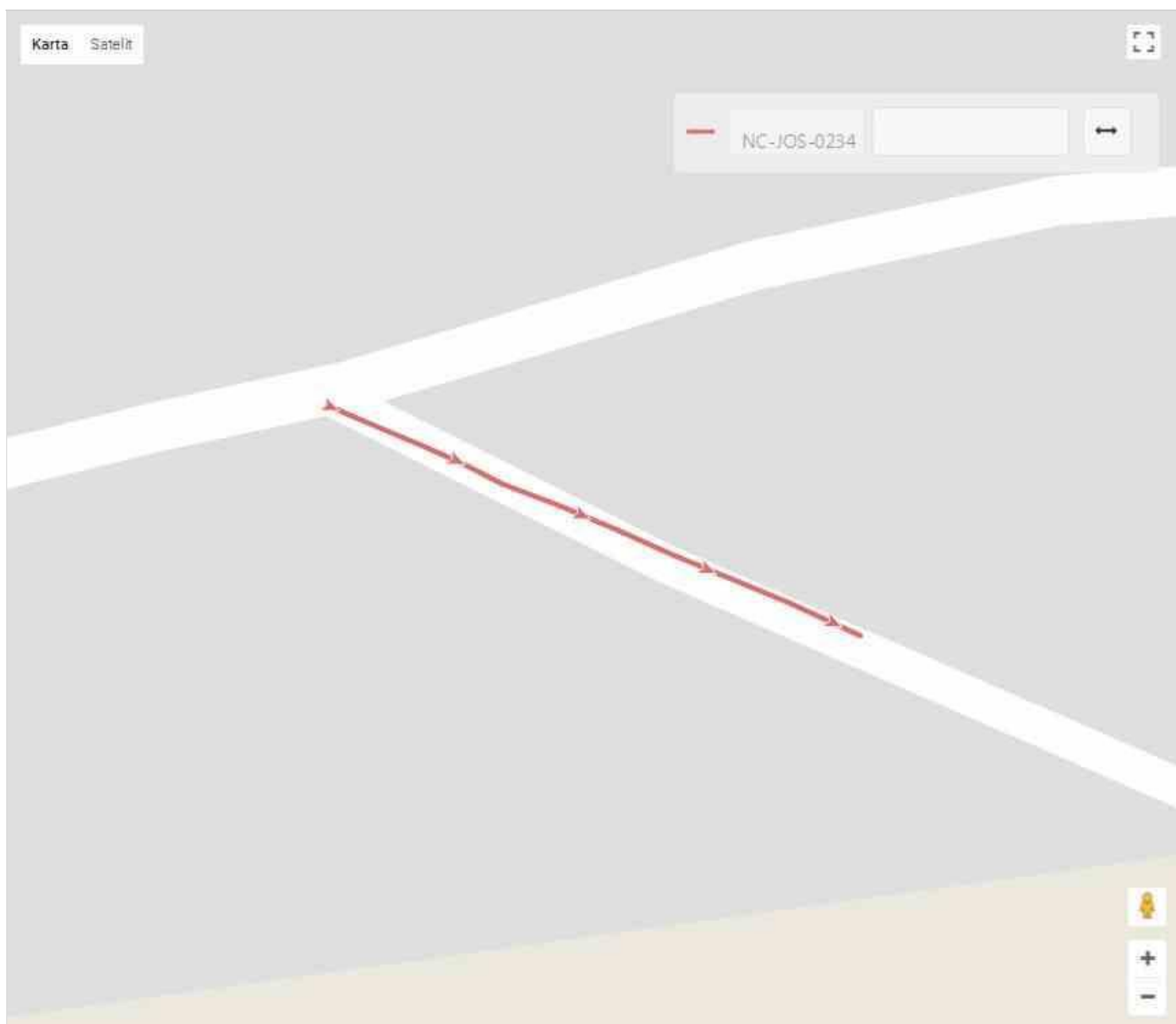


<b>Naziv:</b>	Ž3255 - Oštarije - Skradnik - Ivica Salopek
<b>Broj/oznaka ceste:</b>	NC-JOS-0234
<b>Kategorija ceste:</b>	Nerazvrstana

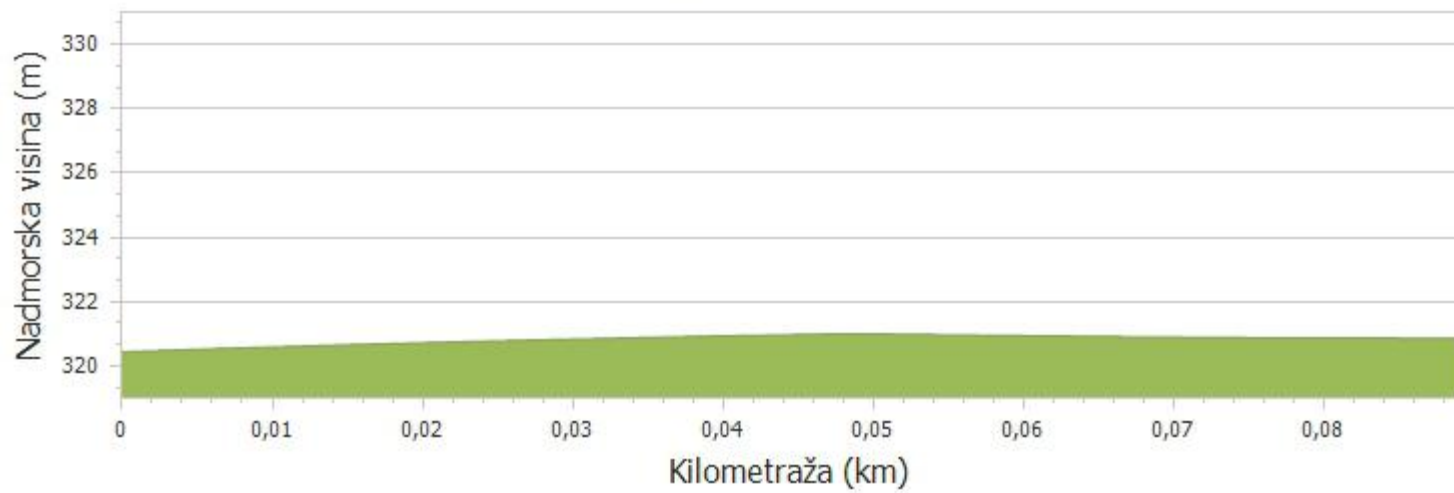
<b>Županija:</b>	KARLOVAČKA
<b>Lokalna samouprava:</b>	Općina Josipdol
<b>Mjesni odbor:</b>	Oštarije
<b>Naselje:</b>	Lug
<b>Ulica/ulice:</b>	
<b>Mjesto pripravnosti:</b>	

<b>Duljina ceste - službeno:</b>	0,097
<b>Duljina ceste - GPS (km):</b>	0,089

<b>Prosječna visina - GPS (m):</b>	320,82
------------------------------------	--------



NC-JOS-0234 - 001

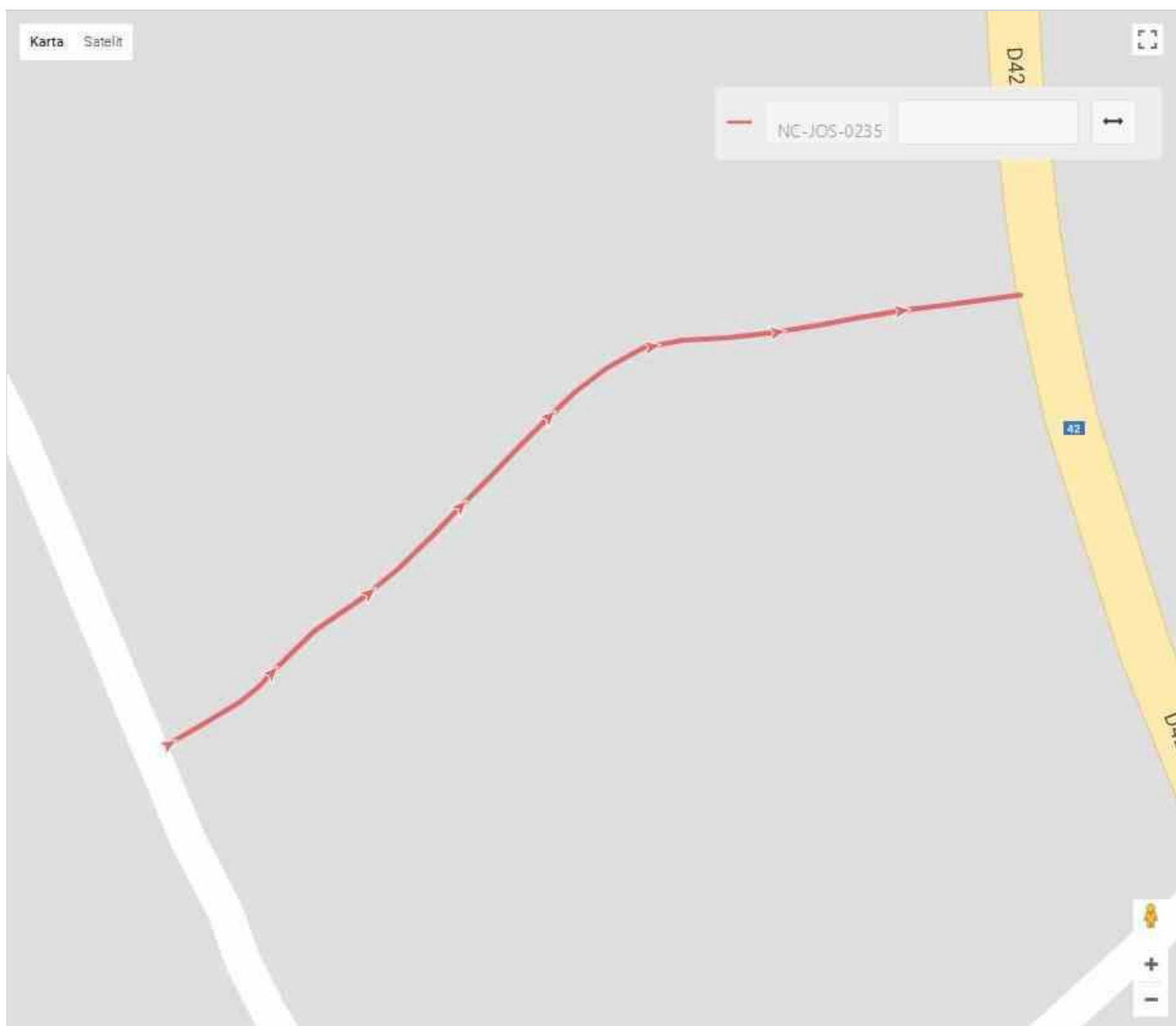


<b>Naziv:</b>	D42 - Vidoši (Ravnice)
<b>Broj/oznaka ceste:</b>	NC-JOS-0235
<b>Kategorija ceste:</b>	Nerazvrstana

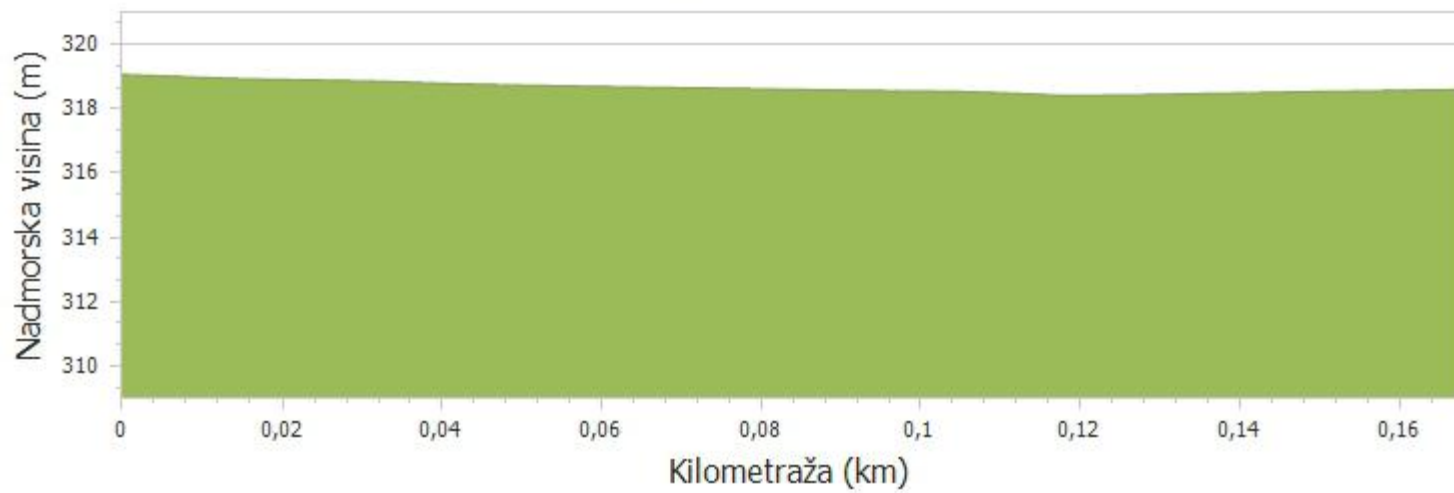
<b>Županija:</b>	KARLOVAČKA
<b>Lokalna samouprava:</b>	Općina Josipdol
<b>Mjesni odbor:</b>	Oštarije
<b>Naselje:</b>	Oštarije
<b>Ulica/ulice:</b>	
<b>Mjesto pripravnosti:</b>	

<b>Duljina ceste - službeno:</b>	0,137
<b>Duljina ceste - GPS (km):</b>	0,168

<b>Prosječna visina - GPS (m):</b>	318,65
------------------------------------	--------



NC-JOS-0235 - 001

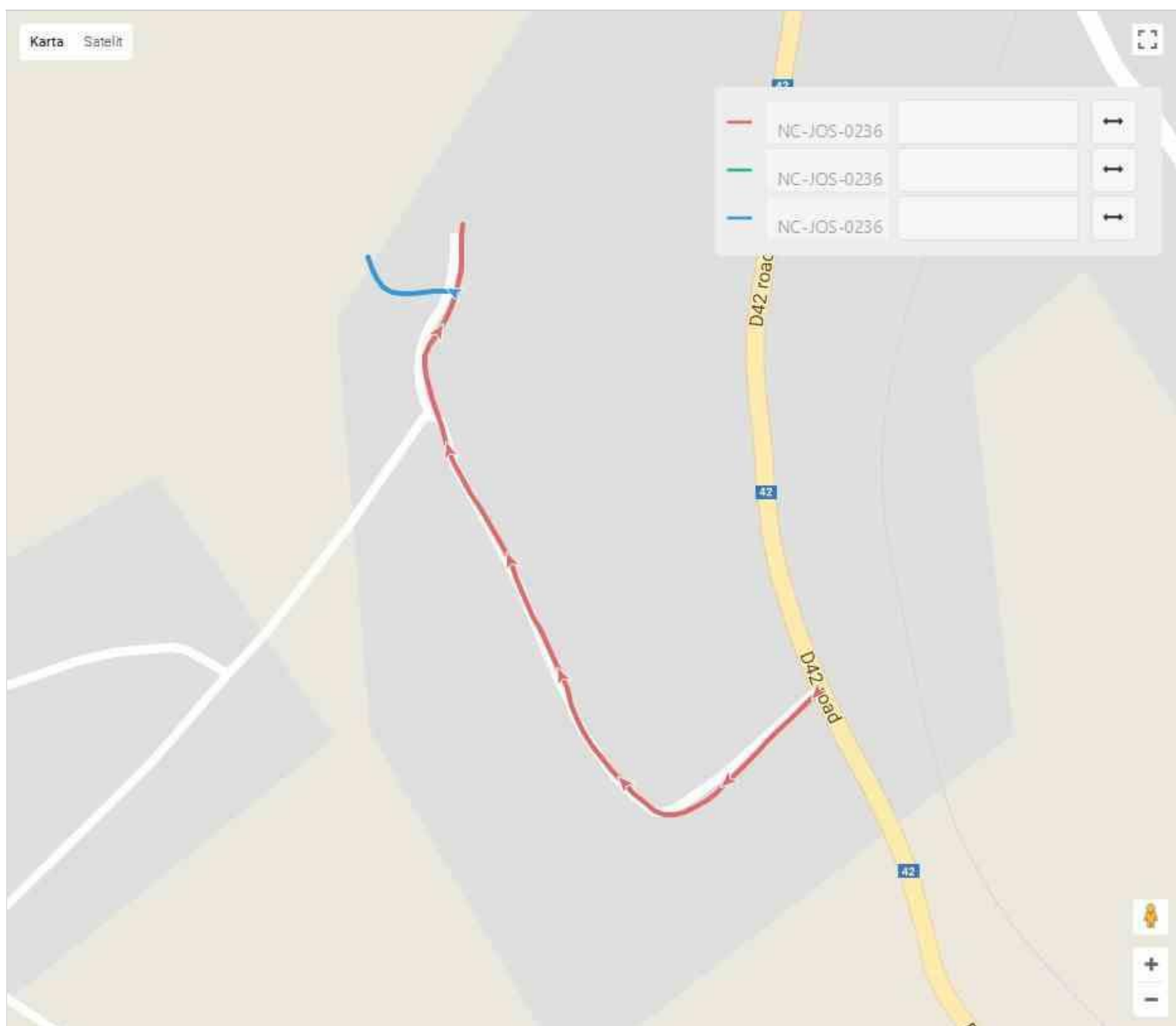


<b>Naziv:</b>	D42 - Ulaz u Ravnice saodvojkom 1 (Ravnice)
<b>Broj/oznaka ceste:</b>	NC-JOS-0236
<b>Kategorija ceste:</b>	Nerazvrstana

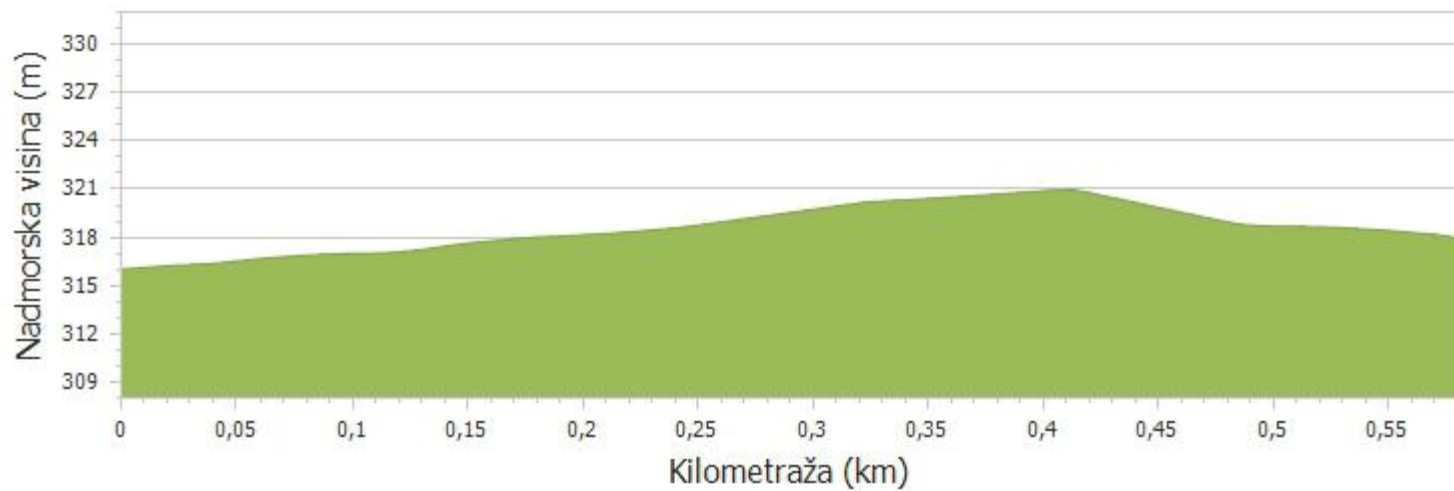
<b>Županija:</b>	KARLOVAČKA
<b>Lokalna samouprava:</b>	Općina Josipdol
<b>Mjesni odbor:</b>	Oštarije
<b>Naselje:</b>	Oštarije
<b>Ulica/ulice:</b>	
<b>Mjesto pripravnosti:</b>	

<b>Duljina ceste - službeno:</b>	0,620
<b>Duljina ceste - GPS (km):</b>	0,653

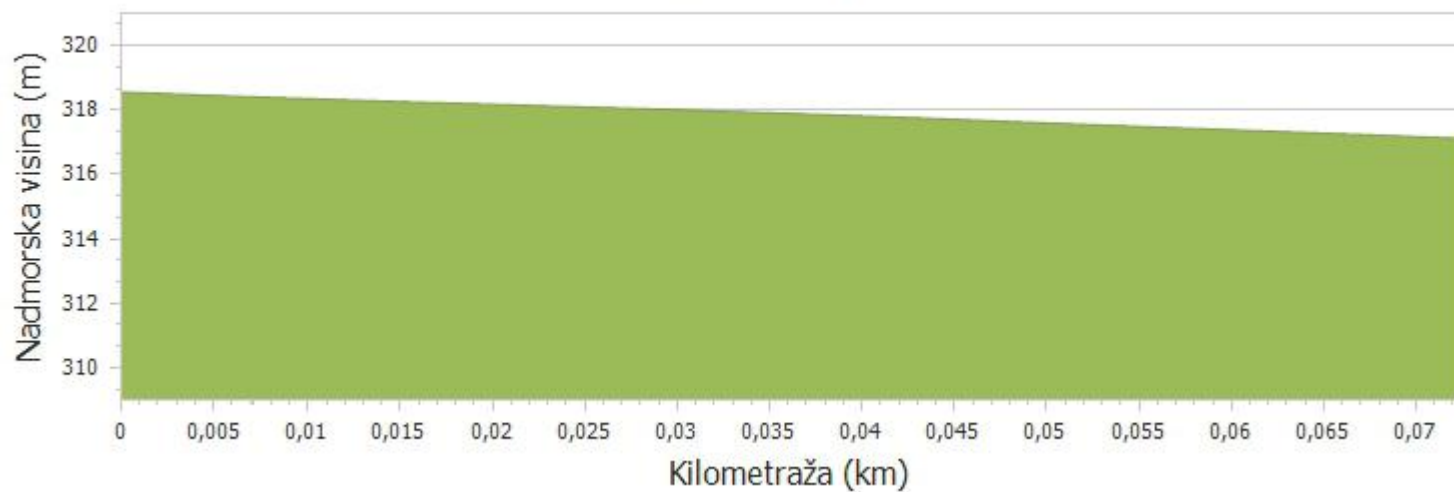
<b>Prosječna visina - GPS (m):</b>	318,52
------------------------------------	--------



NC-JOS-0236 - 001



NC-JOS-0236 - P01



<b>Naziv:</b>	Ravnice mimo Jose Vukelića (Ravnice)
<b>Broj/oznaka ceste:</b>	NC-JOS-0237
<b>Kategorija ceste:</b>	Nerazvrstana

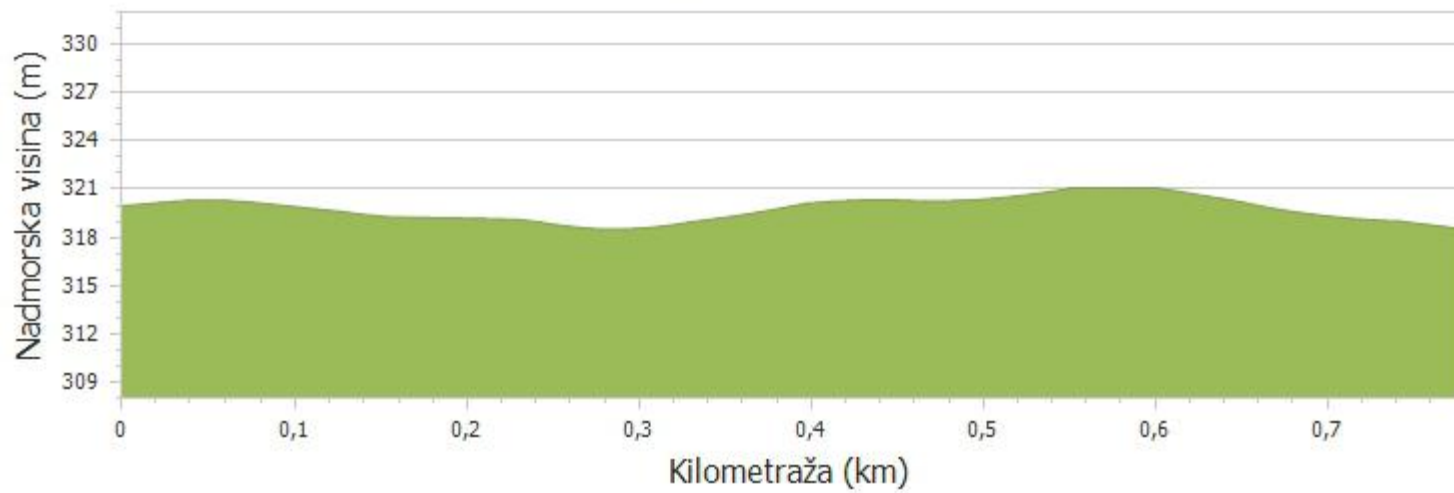
<b>Županija:</b>	KARLOVAČKA
<b>Lokalna samouprava:</b>	Općina Josipdol
<b>Mjesni odbor:</b>	Oštarije
<b>Naselje:</b>	Oštarije
<b>Ulica/ulice:</b>	
<b>Mjesto pripravnosti:</b>	

<b>Duljina ceste - službeno:</b>	0,790
<b>Duljina ceste - GPS (km):</b>	0,777

<b>Prosječna visina - GPS (m):</b>	319,76
------------------------------------	--------



NC-JOS-0237 - 001

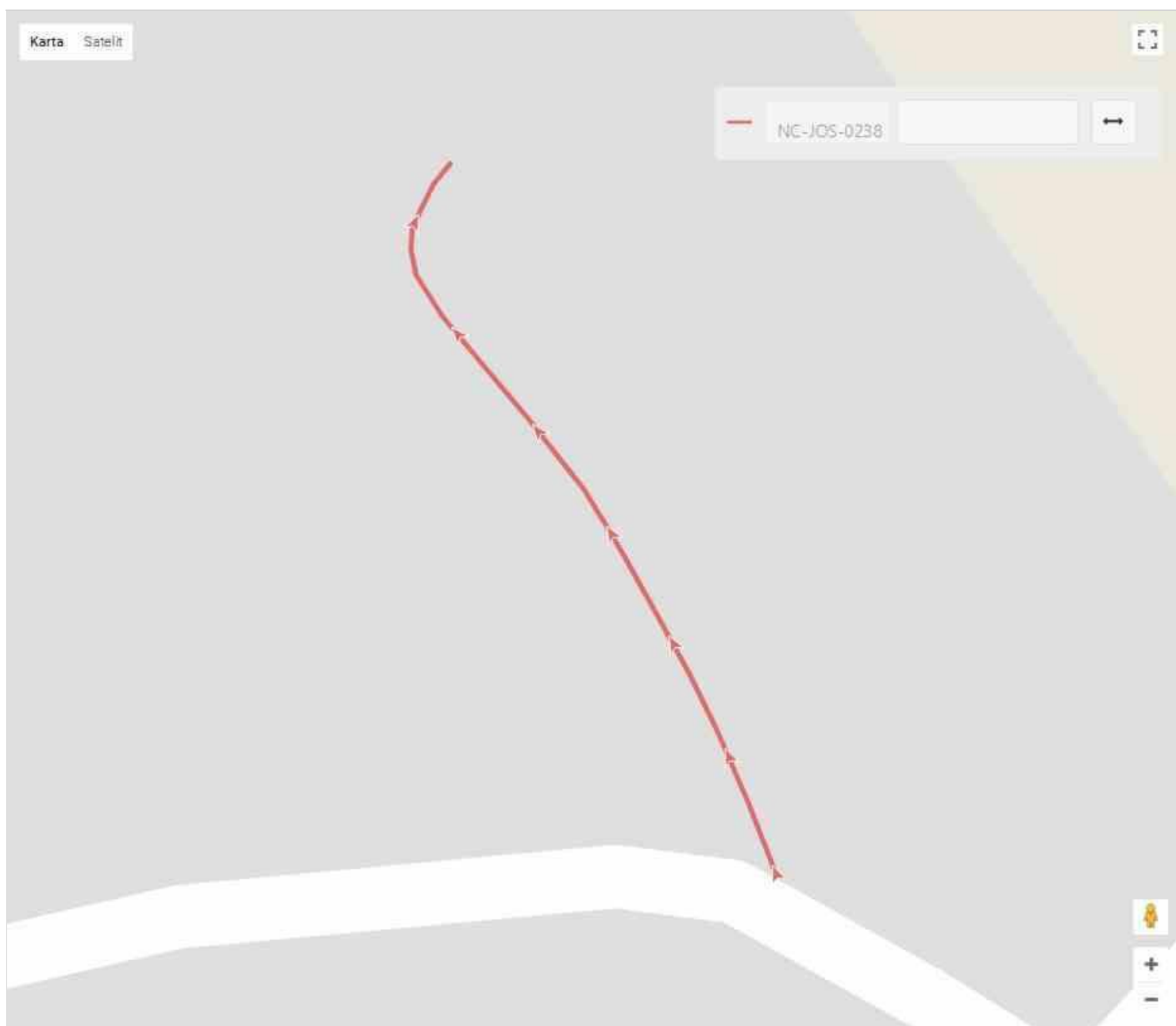


<b>Naziv:</b>	Odvojak 1 mimo Jose Vukelića (Ravnice)
<b>Broj/oznaka ceste:</b>	NC-JOS-0238
<b>Kategorija ceste:</b>	Nerazvrstana

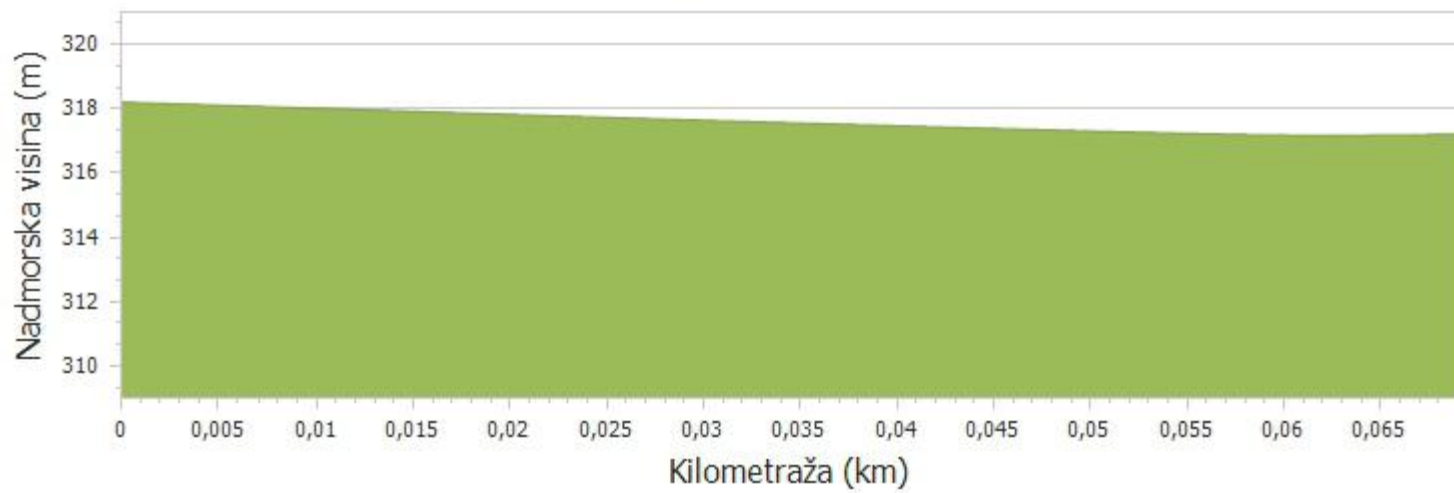
<b>Županija:</b>	KARLOVAČKA
<b>Lokalna samouprava:</b>	Općina Josipdol
<b>Mjesni odbor:</b>	Oštarije
<b>Naselje:</b>	Oštarije
<b>Ulica/ulice:</b>	
<b>Mjesto pripravnosti:</b>	

<b>Duljina ceste - službeno:</b>	0,098
<b>Duljina ceste - GPS (km):</b>	0,069

<b>Prosječna visina - GPS (m):</b>	317,59
------------------------------------	--------



NC-JOS-0238 - 001



<b>Naziv:</b>	Odvojak 2 do Ruže Magdić (Ravnice)
<b>Broj/oznaka ceste:</b>	NC-JOS-0239
<b>Kategorija ceste:</b>	Nerazvrstana

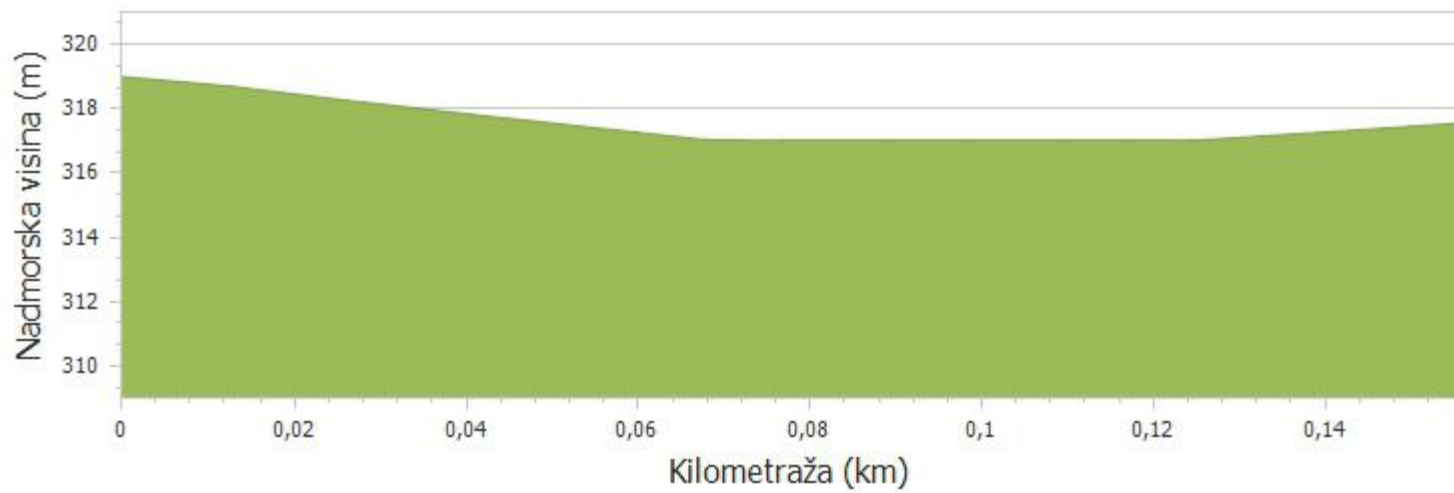
<b>Županija:</b>	KARLOVAČKA
<b>Lokalna samouprava:</b>	Općina Josipdol
<b>Mjesni odbor:</b>	Oštarije
<b>Naselje:</b>	Oštarije
<b>Ulica/ulice:</b>	
<b>Mjesto pripravnosti:</b>	

<b>Duljina ceste - službeno:</b>	0,137
<b>Duljina ceste - GPS (km):</b>	0,156

<b>Prosječna visina - GPS (m):</b>	317,50
------------------------------------	--------



NC-JOS-0239 - 001

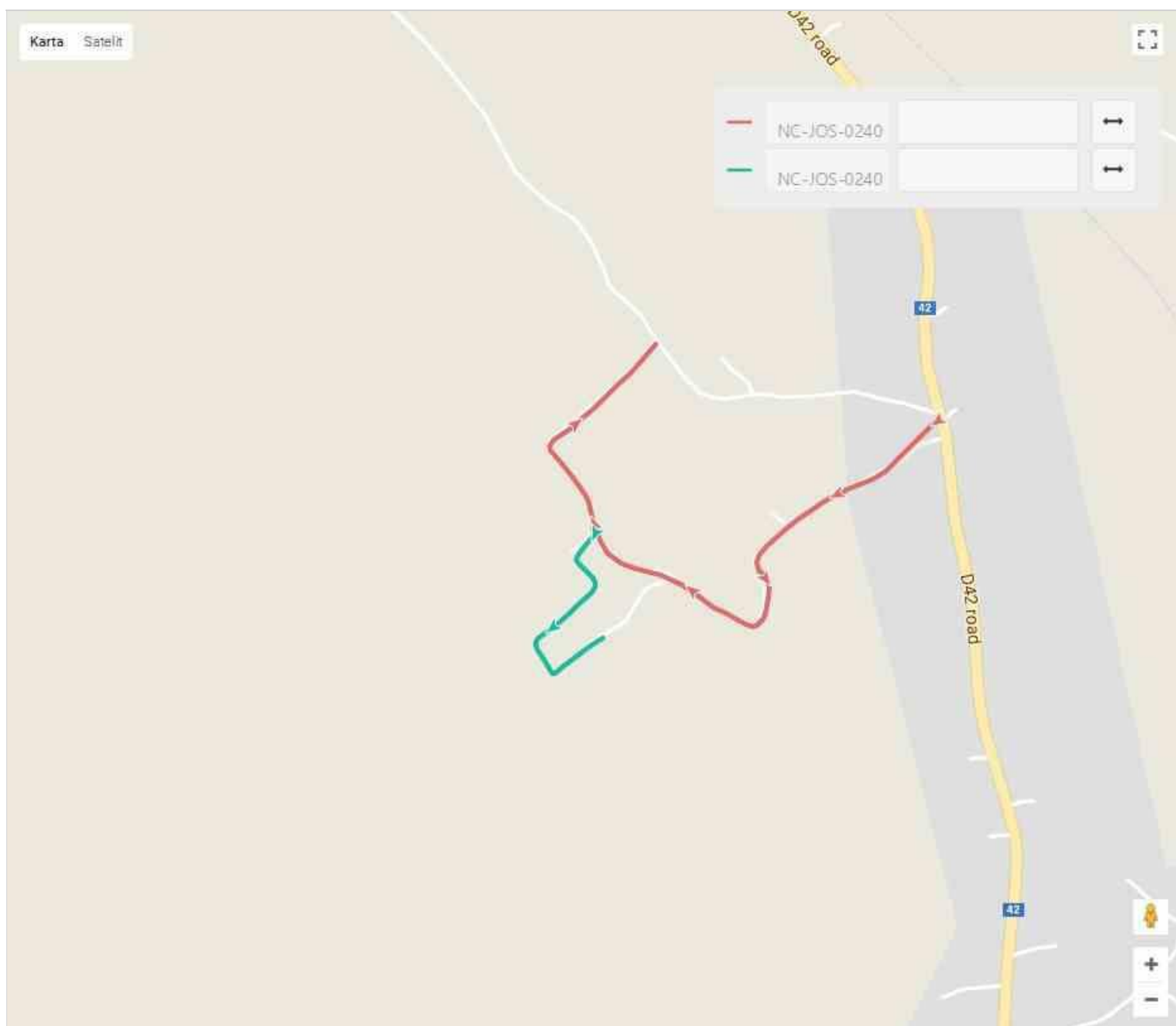


<b>Naziv:</b>	D42 - prema Marijanu Klišaninu, Željko (Siča)
<b>Broj/oznaka ceste:</b>	NC-JOS-0240
<b>Kategorija ceste:</b>	Nerazvrstana

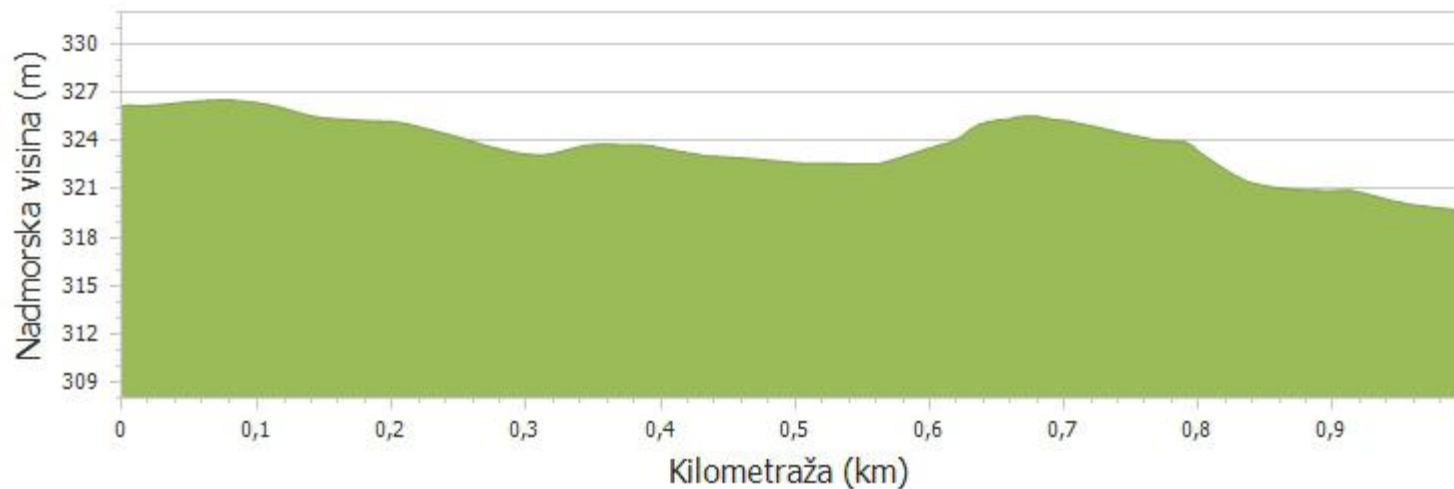
<b>Županija:</b>	KARLOVAČKA
<b>Lokalna samouprava:</b>	Općina Josipdol
<b>Mjesni odbor:</b>	Oštarije
<b>Naselje:</b>	Oštarije
<b>Ulica/ulice:</b>	
<b>Mjesto pripravnosti:</b>	

<b>Duljina ceste - službeno:</b>	1,241
<b>Duljina ceste - GPS (km):</b>	1,327

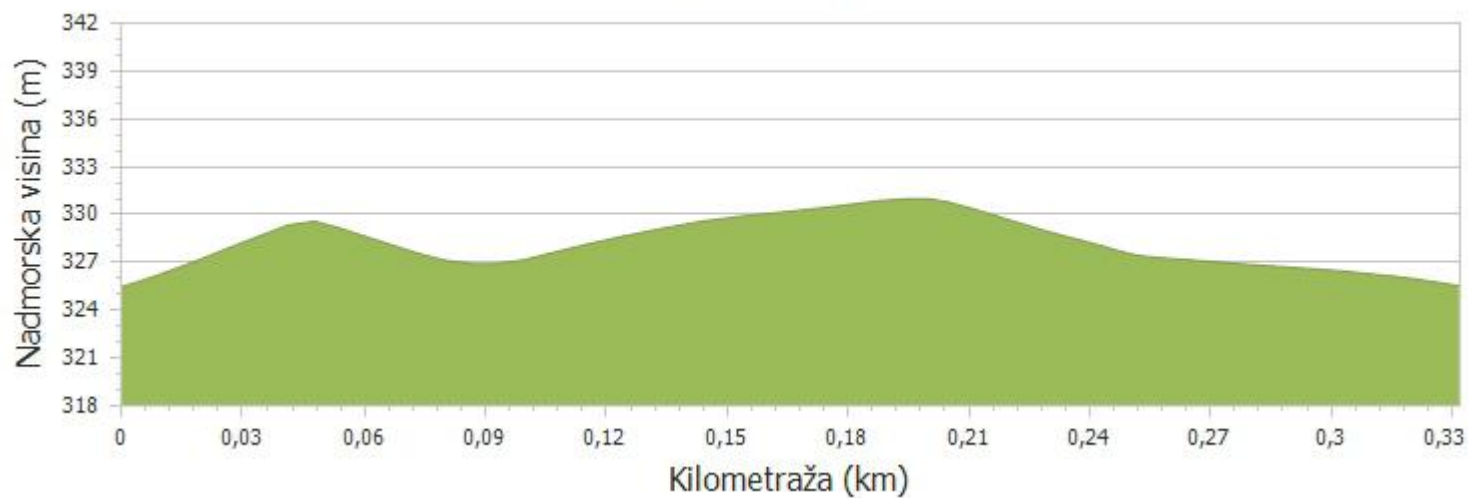
<b>Prosječna visina - GPS (m):</b>	324,82
------------------------------------	--------



NC-JOS-0240 - 001



NC-JOS-0240 - P01

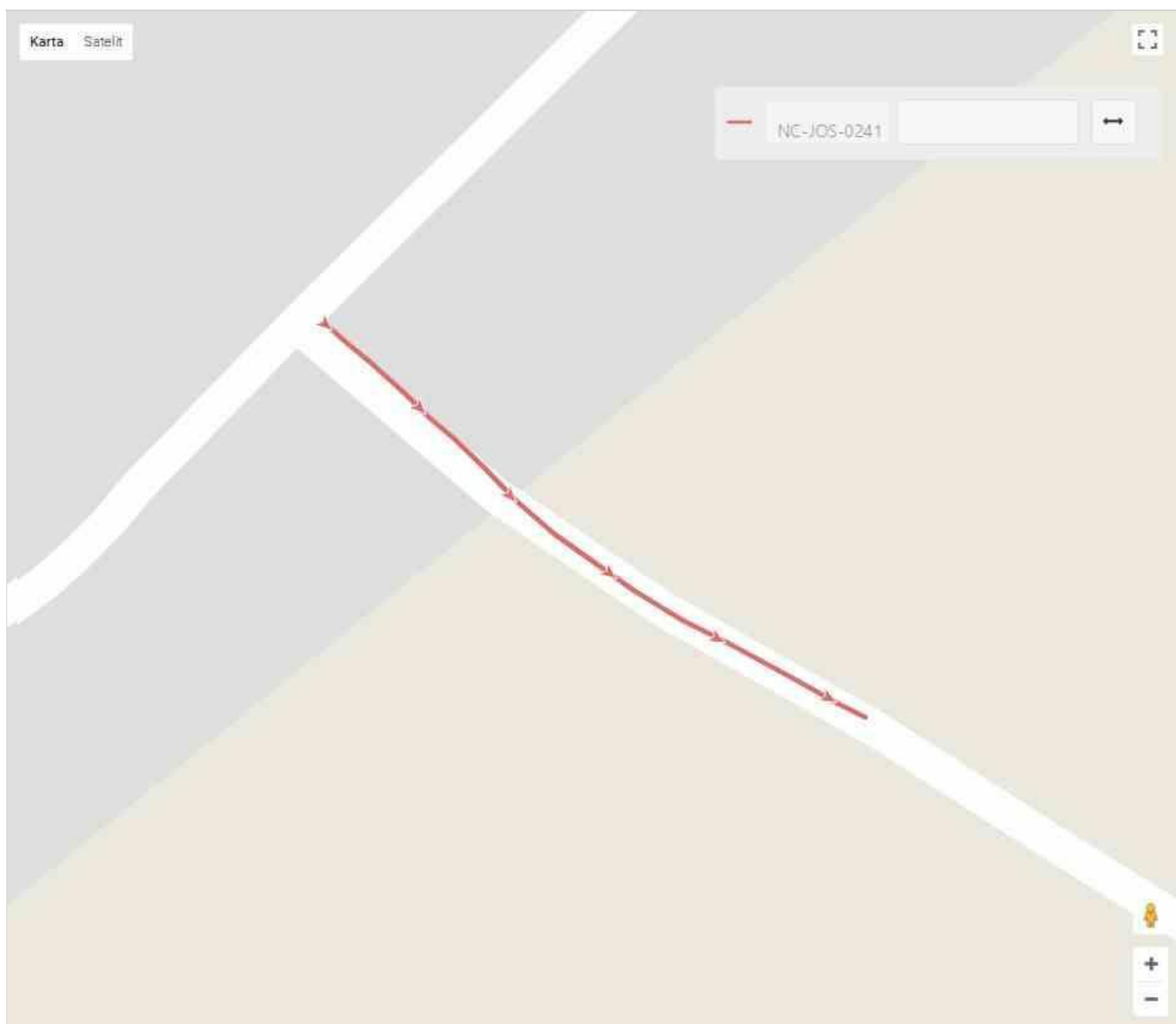


<b>Naziv:</b>	Odvojak 3 Ravnice lijevo (Ravnice)
<b>Broj/oznaka ceste:</b>	NC-JOS-0241
<b>Kategorija ceste:</b>	Nerazvrstana

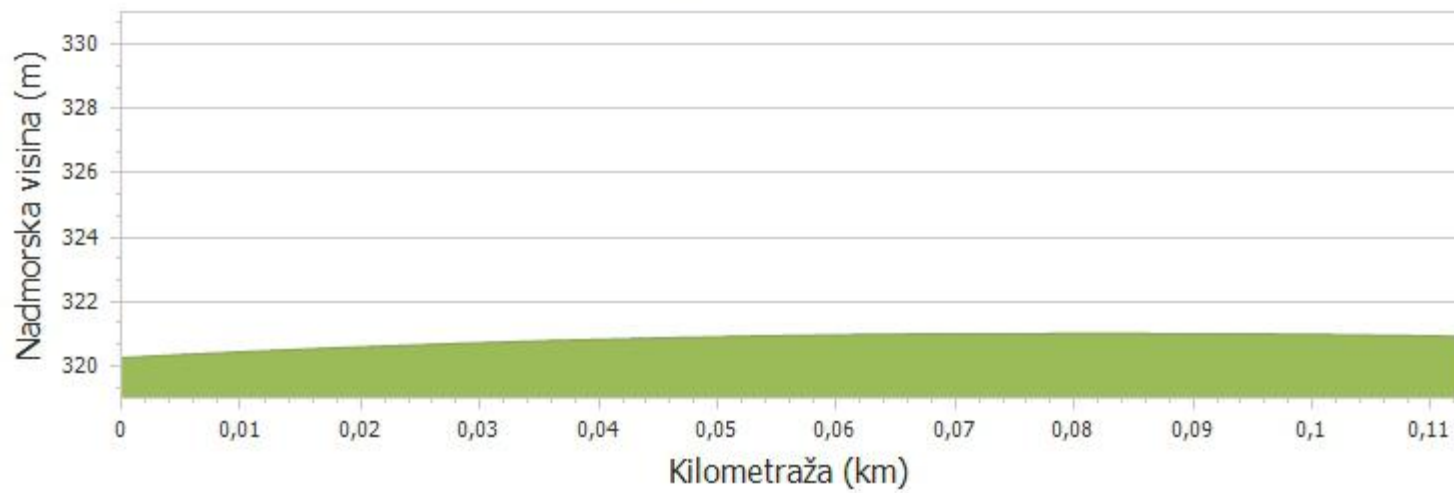
<b>Županija:</b>	KARLOVAČKA
<b>Lokalna samouprava:</b>	Općina Josipdol
<b>Mjesni odbor:</b>	Oštarije
<b>Naselje:</b>	Oštarije
<b>Ulica/ulice:</b>	
<b>Mjesto pripravnosti:</b>	

<b>Duljina ceste - službeno:</b>	0,126
<b>Duljina ceste - GPS (km):</b>	0,112

<b>Prosječna visina - GPS (m):</b>	320,81
------------------------------------	--------



NC-JOS-0241 - 001

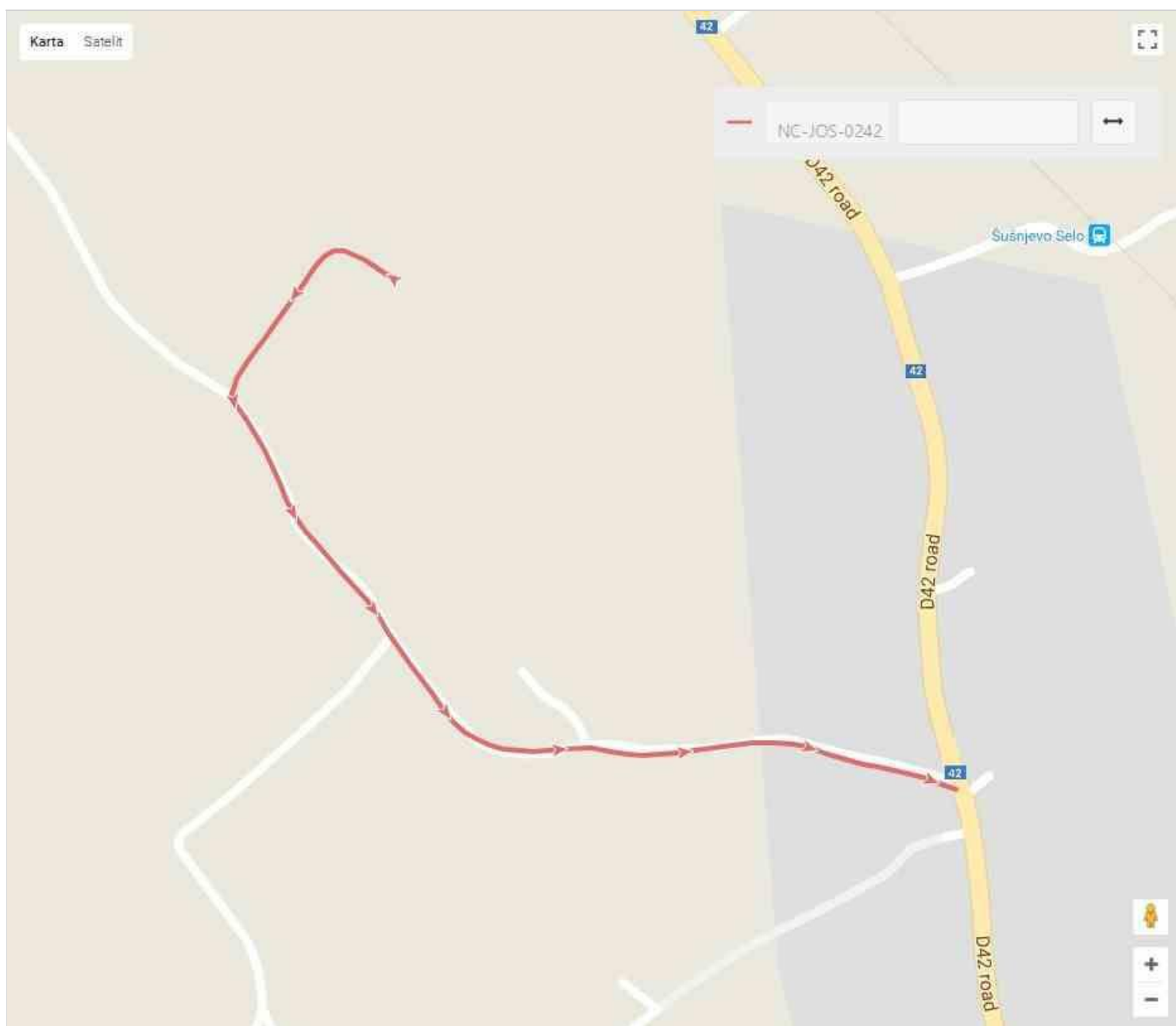


<b>Naziv:</b>	D42 - Gračanin - Pavlović brdo (Ravnice)
<b>Broj/oznaka ceste:</b>	NC-JOS-0242
<b>Kategorija ceste:</b>	Nerazvrstana

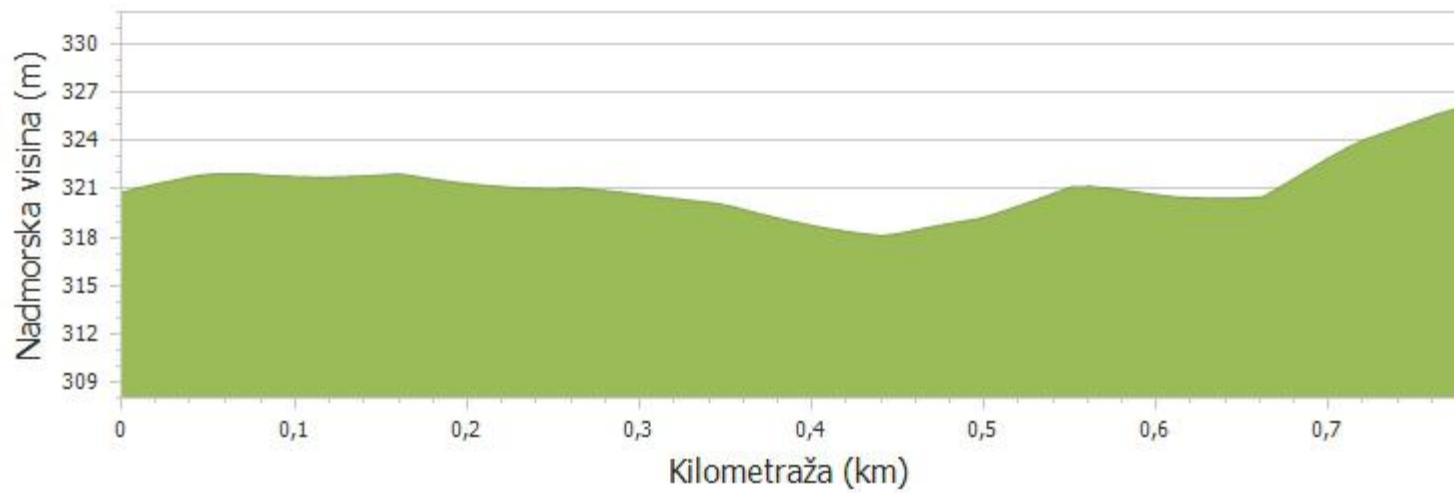
<b>Županija:</b>	KARLOVAČKA
<b>Lokalna samouprava:</b>	Općina Josipdol
<b>Mjesni odbor:</b>	Oštarije
<b>Naselje:</b>	Oštarije
<b>Ulica/ulice:</b>	
<b>Mjesto pripravnosti:</b>	

<b>Duljina ceste - službeno:</b>	0,892
<b>Duljina ceste - GPS (km):</b>	0,777

<b>Prosječna visina - GPS (m):</b>	320,99
------------------------------------	--------



NC-JOS-0242 - 001

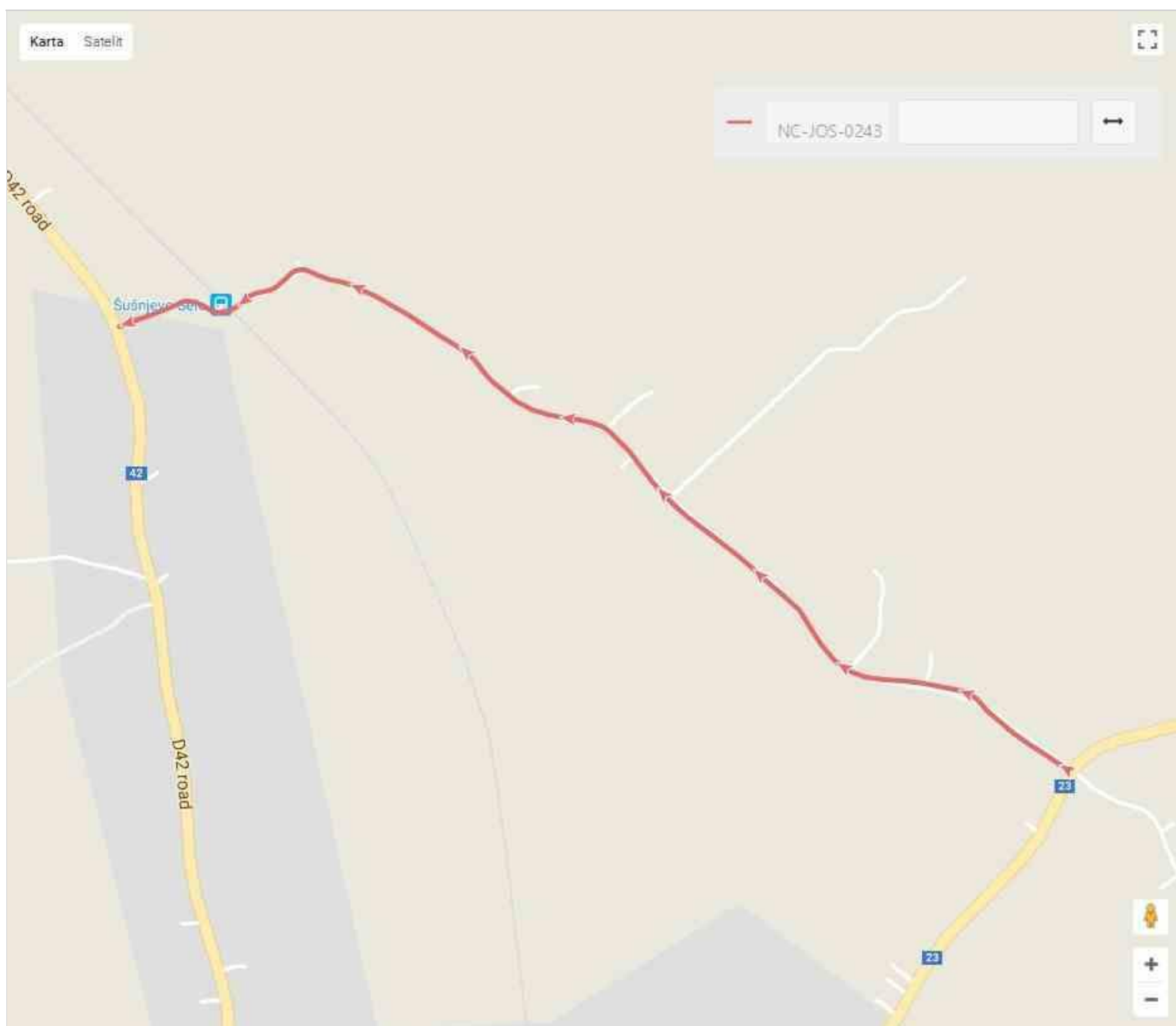


<b>Naziv:</b>	D42 - Šušnjevo selo - D23
<b>Broj/oznaka ceste:</b>	NC-JOS-0243
<b>Kategorija ceste:</b>	Nerazvrstana

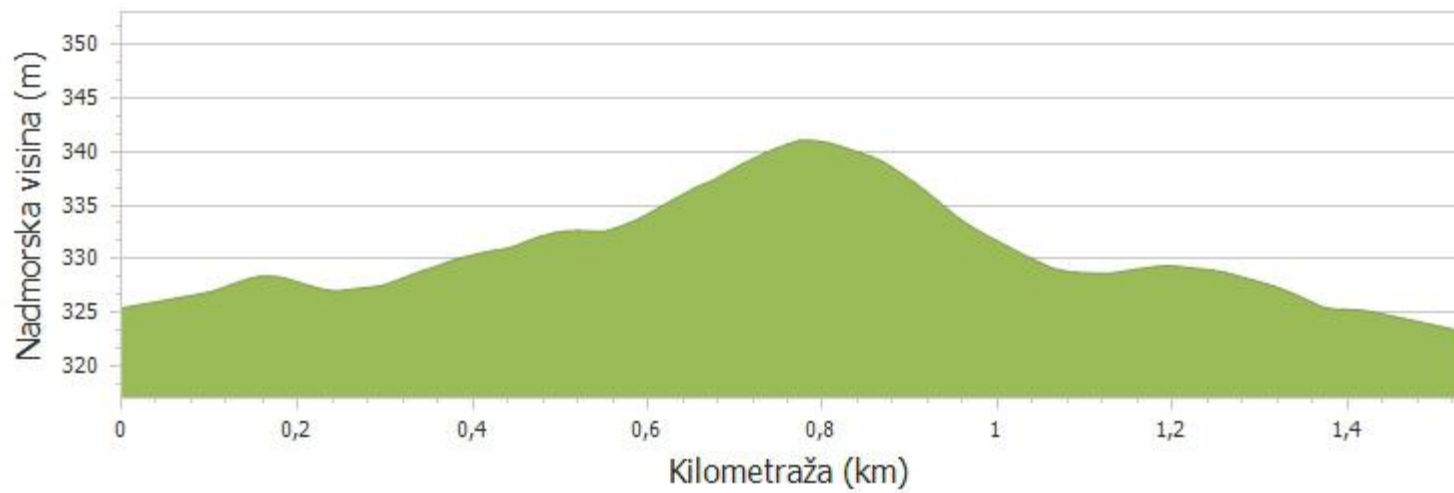
<b>Županija:</b>	KARLOVAČKA
<b>Lokalna samouprava:</b>	Općina Josipdol
<b>Mjesni odbor:</b>	Oštarije
<b>Naselje:</b>	Oštarije
<b>Ulica/ulice:</b>	
<b>Mjesto pripravnosti:</b>	

<b>Duljina ceste - službeno:</b>	1,520
<b>Duljina ceste - GPS (km):</b>	1,530

<b>Prosječna visina - GPS (m):</b>	330,74
------------------------------------	--------



NC-JOS-0243 - 001



<b>Naziv:</b>	Šušnjevo selo - Karaga
<b>Broj/oznaka ceste:</b>	NC-JOS-0244
<b>Kategorija ceste:</b>	Nerazvrstana

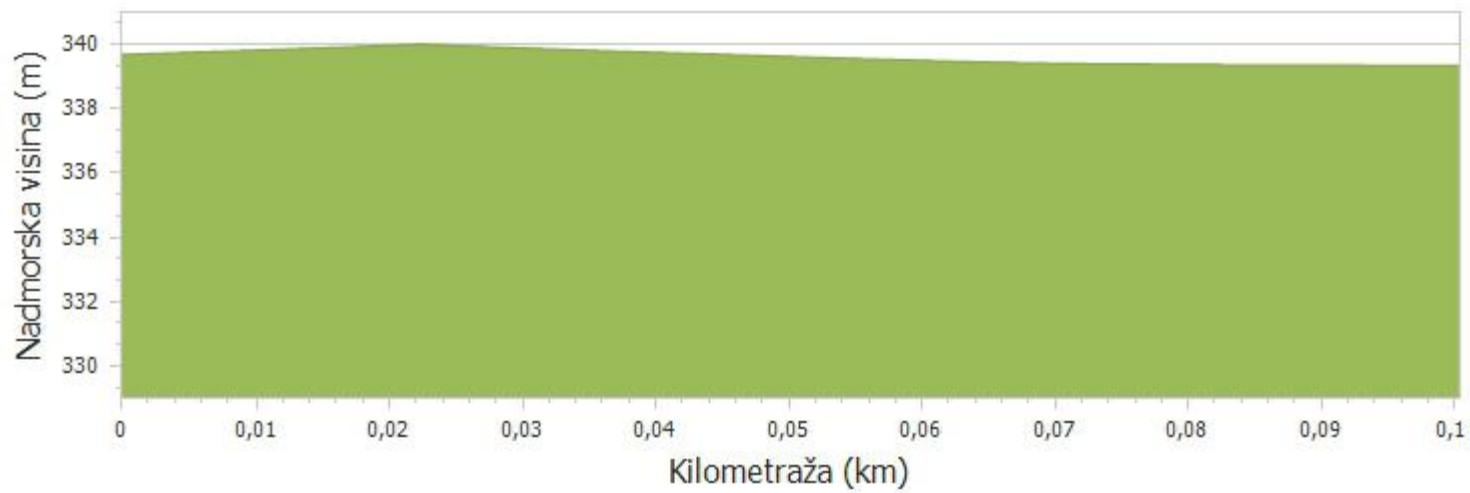
<b>Županija:</b>	KARLOVAČKA
<b>Lokalna samouprava:</b>	Općina Josipdol
<b>Mjesni odbor:</b>	Oštarije
<b>Naselje:</b>	Oštarije
<b>Ulica/ulice:</b>	
<b>Mjesto pripravnosti:</b>	

<b>Duljina ceste - službeno:</b>	0,062
<b>Duljina ceste - GPS (km):</b>	0,100

<b>Prosječna visina - GPS (m):</b>	339,62
------------------------------------	--------



NC-JOS-0244 - 001



<b>Naziv:</b>	Šušnjevo selo - Gračanin (Matešini)
<b>Broj/oznaka ceste:</b>	NC-JOS-0245
<b>Kategorija ceste:</b>	Nerazvrstana

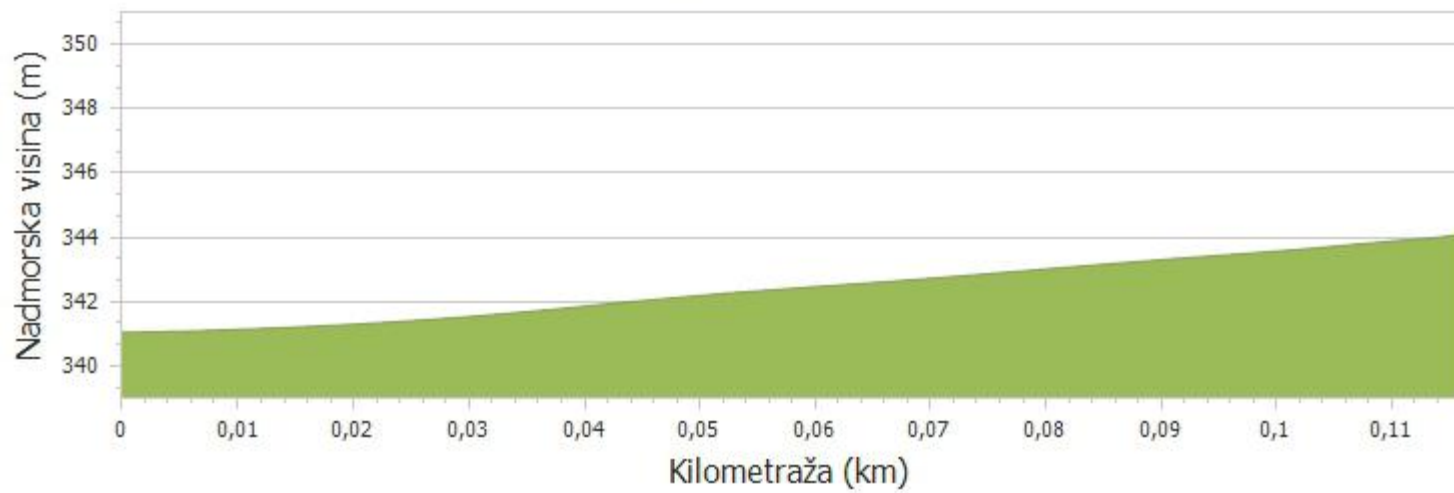
<b>Županija:</b>	KARLOVAČKA
<b>Lokalna samouprava:</b>	Općina Josipdol
<b>Mjesni odbor:</b>	Oštarije
<b>Naselje:</b>	Oštarije
<b>Ulica/ulice:</b>	
<b>Mjesto pripravnosti:</b>	

<b>Duljina ceste - službeno:</b>	0,097
<b>Duljina ceste - GPS (km):</b>	0,116

<b>Prosječna visina - GPS (m):</b>	342,39
------------------------------------	--------



NC-JOS-0245 - 001

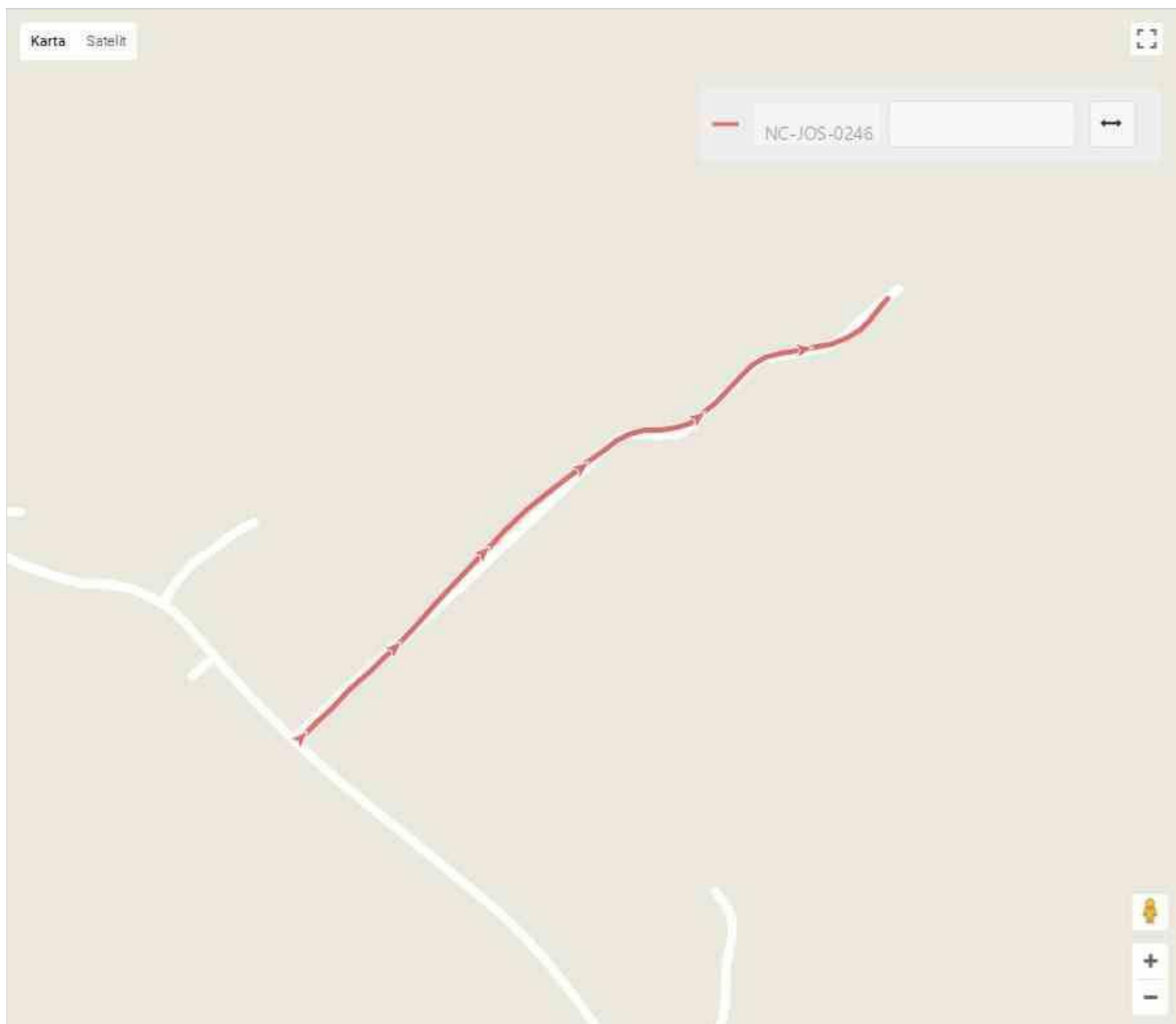


<b>Naziv:</b>	Šušnjevo selo - Božičeviči (Poldini)
<b>Broj/oznaka ceste:</b>	NC-JOS-0246
<b>Kategorija ceste:</b>	Nerazvrstana

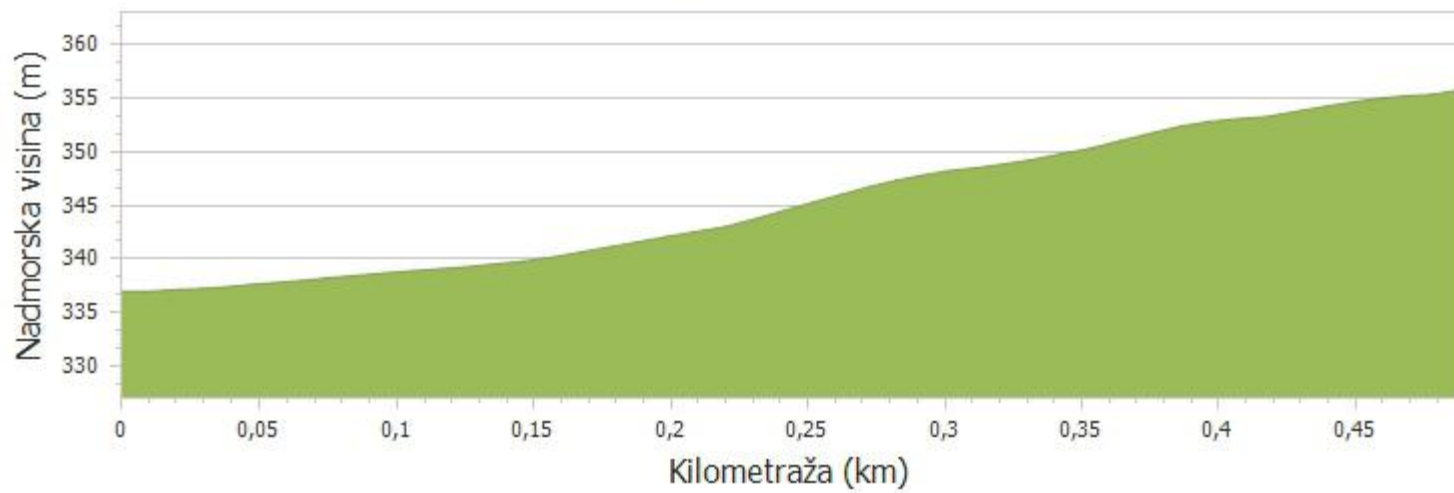
<b>Županija:</b>	KARLOVAČKA
<b>Lokalna samouprava:</b>	Općina Josipdol
<b>Mjesni odbor:</b>	Oštarije
<b>Naselje:</b>	Oštarije
<b>Ulica/ulice:</b>	
<b>Mjesto pripravnosti:</b>	

<b>Duljina ceste - službeno:</b>	0,504
<b>Duljina ceste - GPS (km):</b>	0,488

<b>Prosječna visina - GPS (m):</b>	345,26
------------------------------------	--------



NC-JOS-0246 - 001

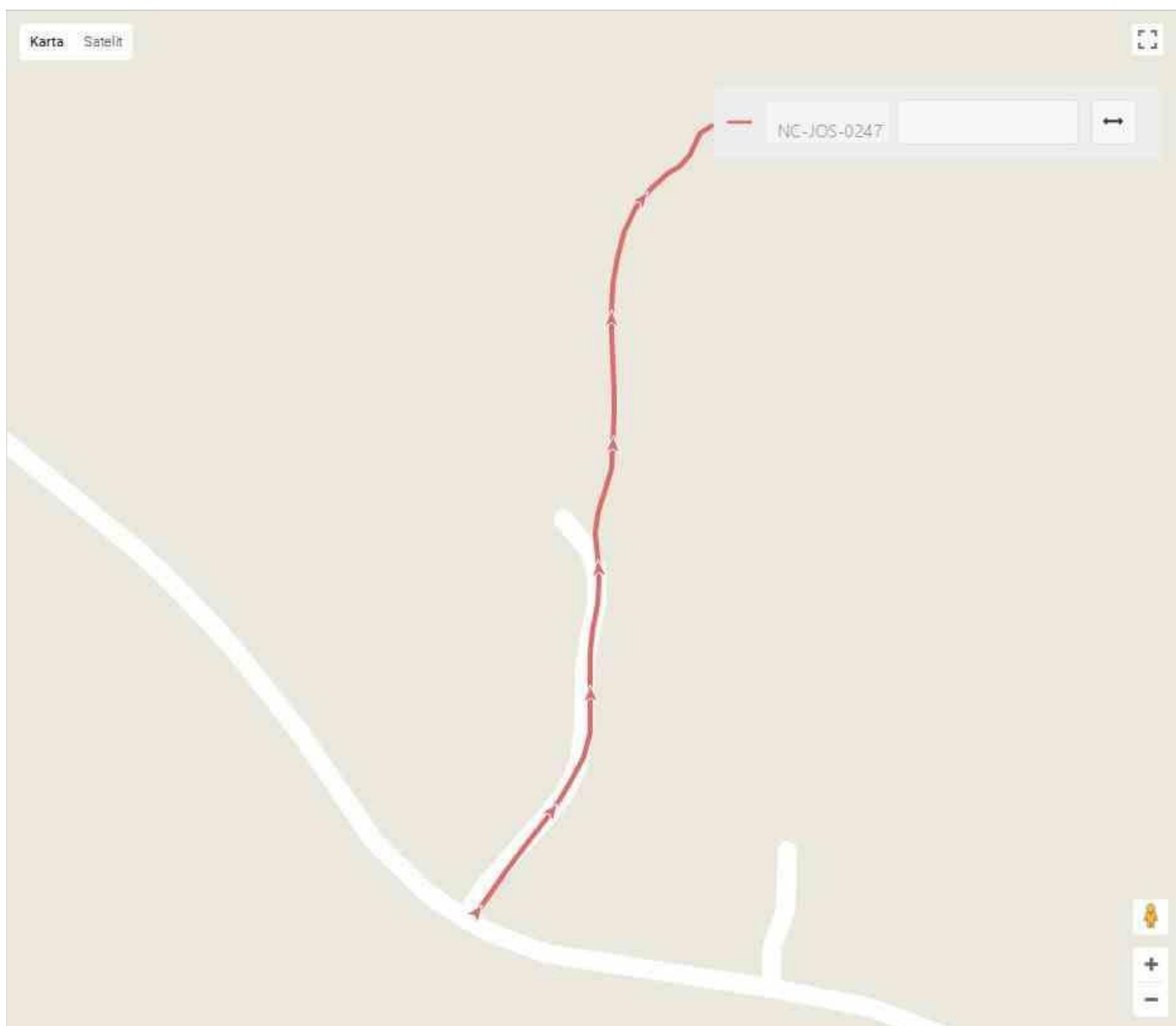


<b>Naziv:</b>	Šušnjevo selo - Zdravko Gračanin
<b>Broj/oznaka ceste:</b>	NC-JOS-0247
<b>Kategorija ceste:</b>	Nerazvrstana

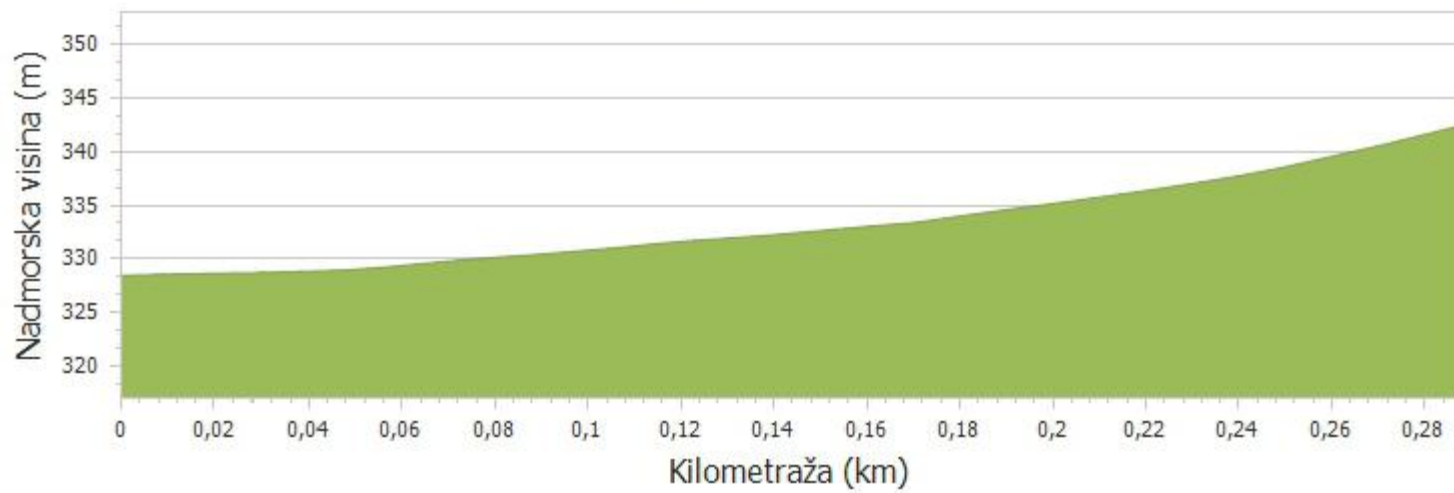
<b>Županija:</b>	KARLOVAČKA
<b>Lokalna samouprava:</b>	Općina Josipdol
<b>Mjesni odbor:</b>	Oštarije
<b>Naselje:</b>	Oštarije
<b>Ulica/ulice:</b>	
<b>Mjesto pripravnosti:</b>	

<b>Duljina ceste - službeno:</b>	0,260
<b>Duljina ceste - GPS (km):</b>	0,288

<b>Prosječna visina - GPS (m):</b>	333,21
------------------------------------	--------



NC-JOS-0247 - 001

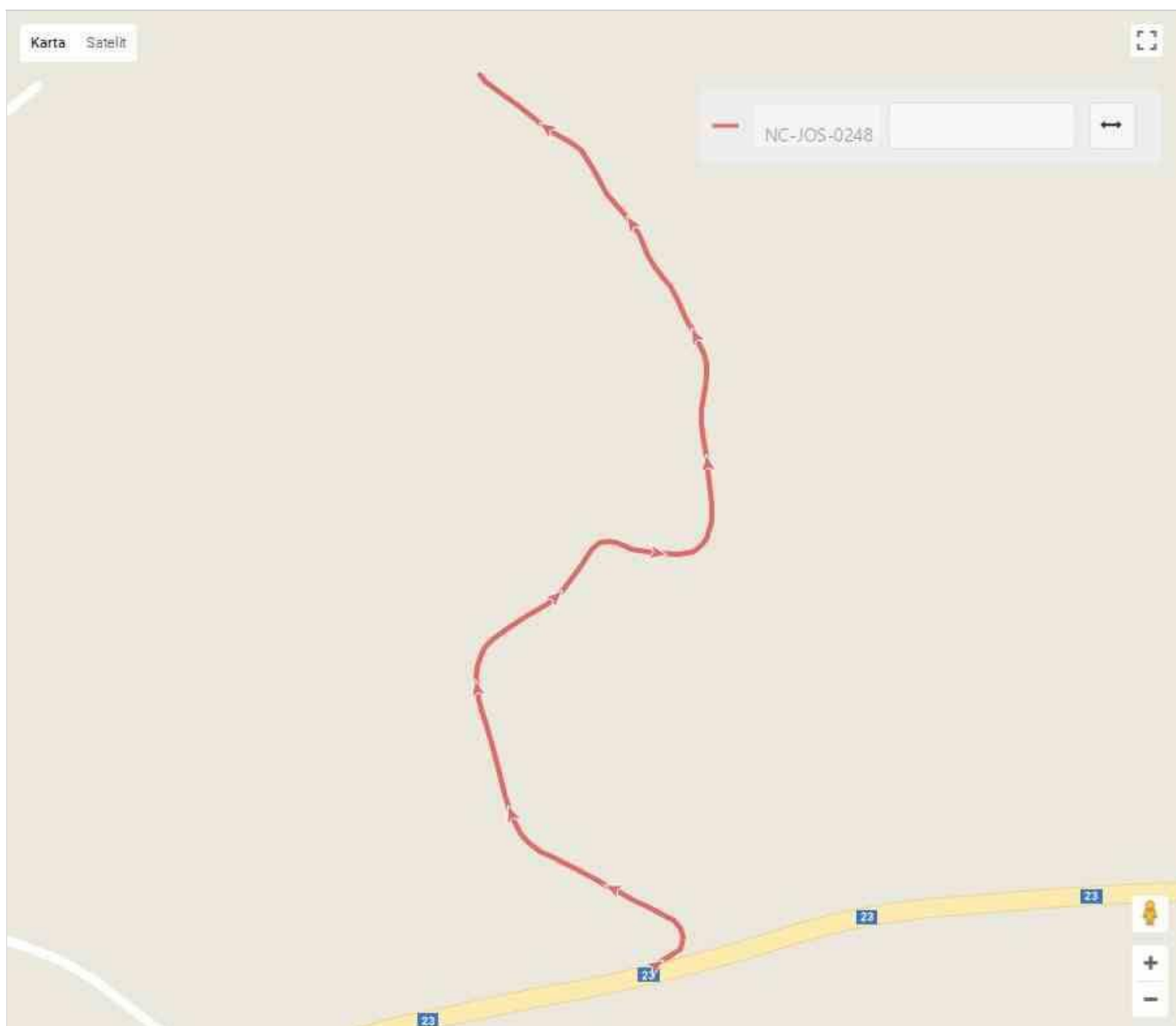


<b>Naziv:</b>	D23 - Lovački dom
<b>Broj/oznaka ceste:</b>	NC-JOS-0248
<b>Kategorija ceste:</b>	Nerazvrstana

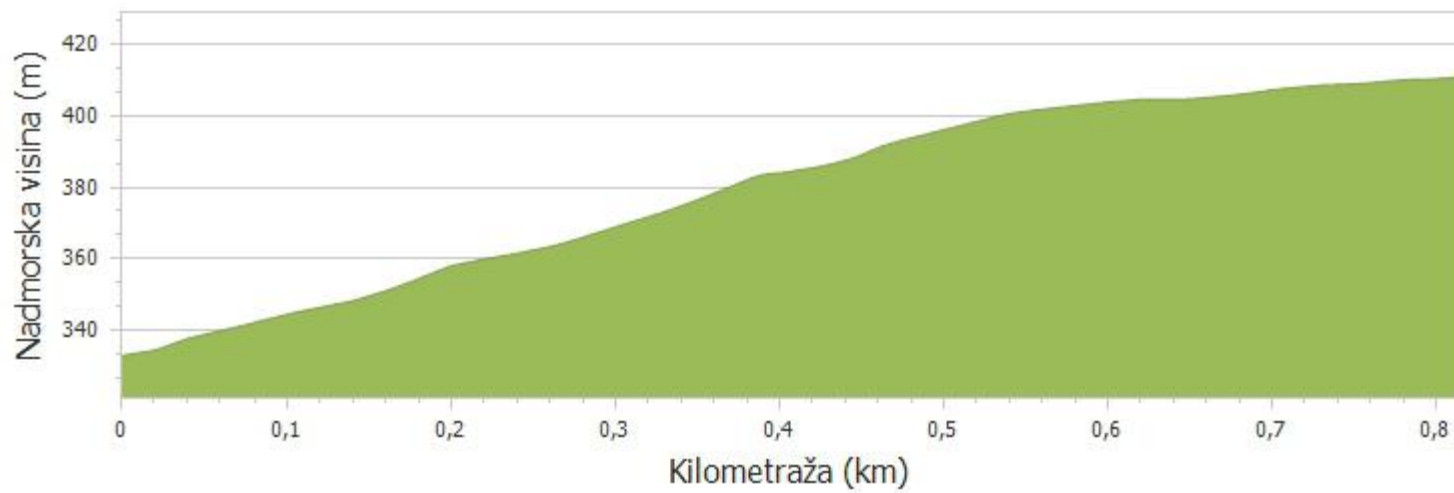
<b>Županija:</b>	KARLOVAČKA
<b>Lokalna samouprava:</b>	Općina Josipdol
<b>Mjesni odbor:</b>	Oštarije
<b>Naselje:</b>	Oštarije
<b>Ulica/ulice:</b>	
<b>Mjesto pripravnosti:</b>	

<b>Duljina ceste - službeno:</b>	0,408
<b>Duljina ceste - GPS (km):</b>	0,815

<b>Prosječna visina - GPS (m):</b>	379,49
------------------------------------	--------



NC-JOS-0248 - 001



<b>Naziv:</b>	D23 - Baruni u polje - Perašini (Šušnjevo polje)
<b>Broj/oznaka ceste:</b>	NC-JOS-0249
<b>Kategorija ceste:</b>	Nerazvrstana

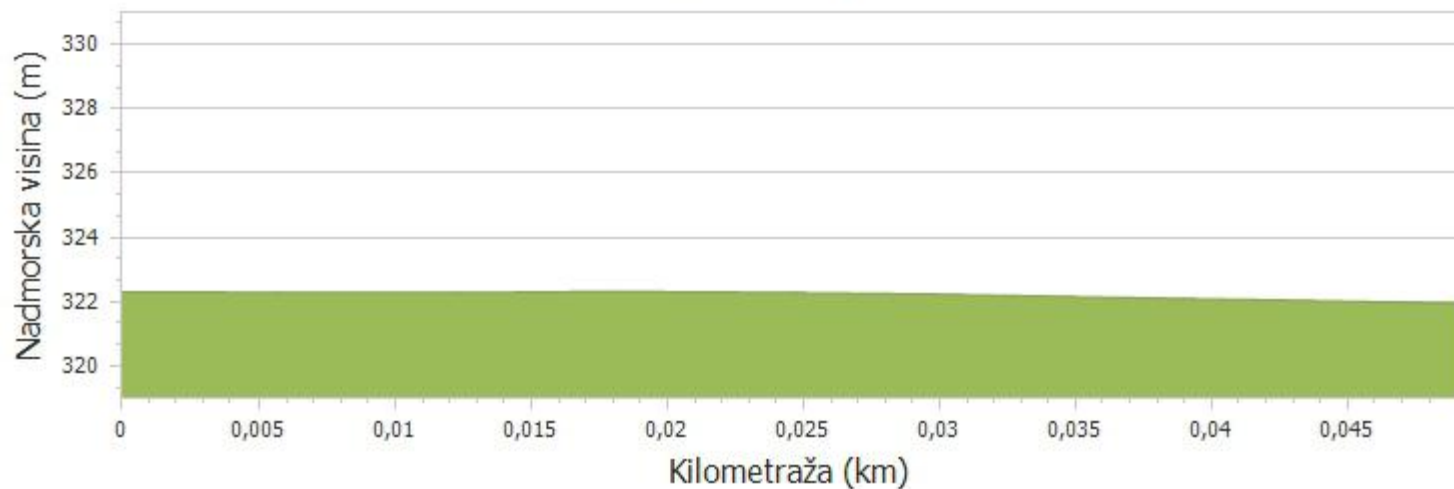
<b>Županija:</b>	KARLOVAČKA
<b>Lokalna samouprava:</b>	Općina Josipdol
<b>Mjesni odbor:</b>	Oštarije
<b>Naselje:</b>	Oštarije
<b>Ulica/ulice:</b>	
<b>Mjesto pripravnosti:</b>	

<b>Duljina ceste - službeno:</b>	0,408
<b>Duljina ceste - GPS (km):</b>	0,278

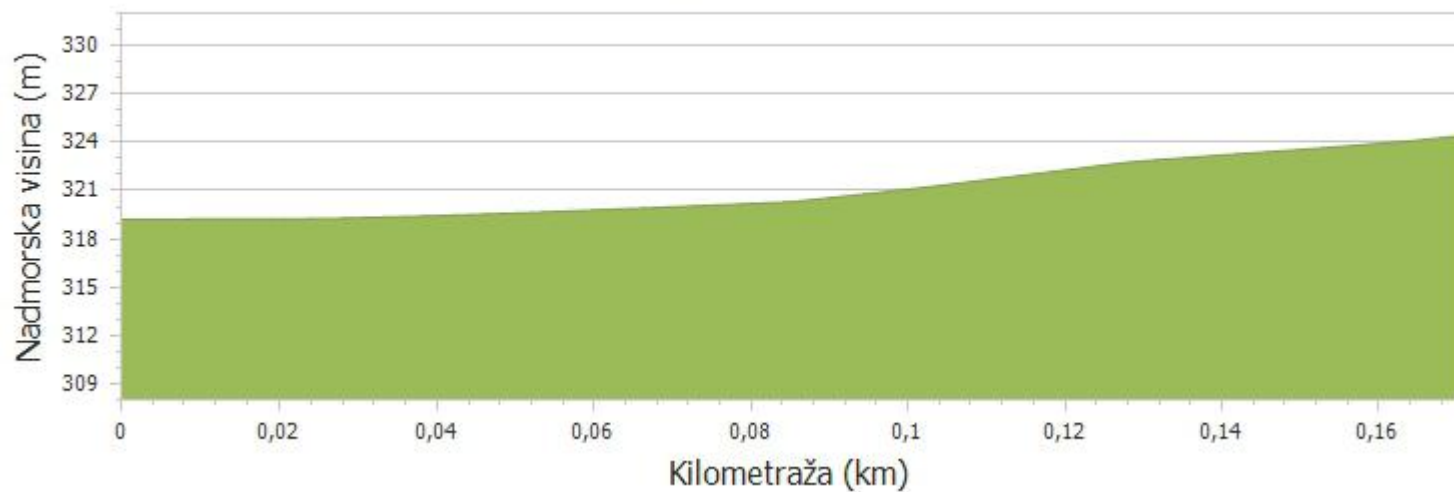
<b>Prosječna visina - GPS (m):</b>	321,13
------------------------------------	--------



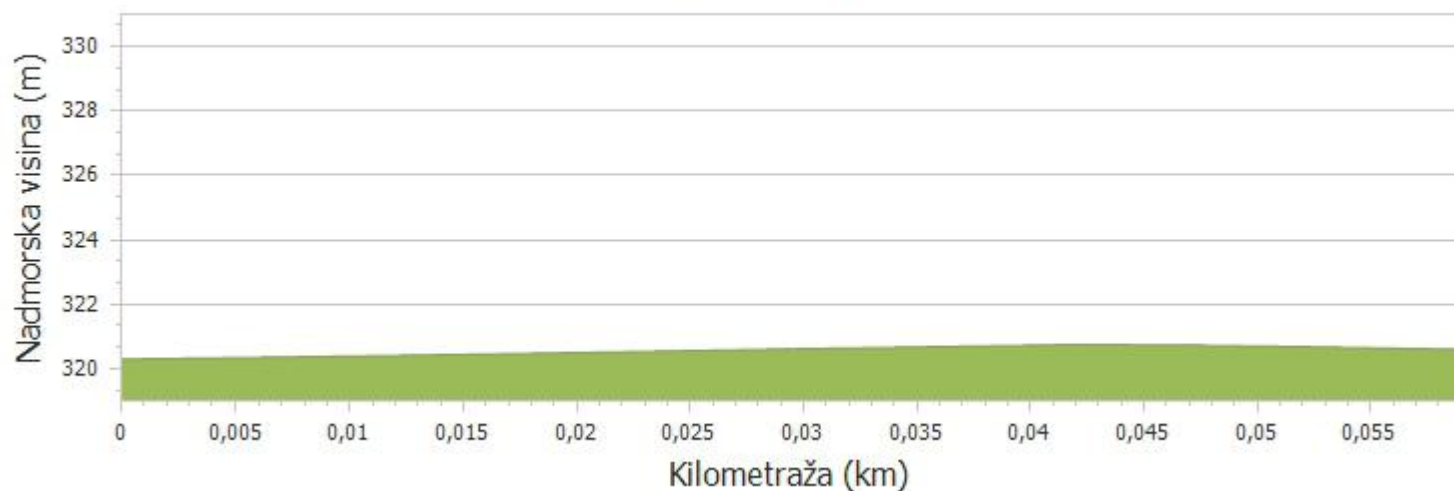
NC-JOS-0249 - P01



NC-JOS-0249 - 001

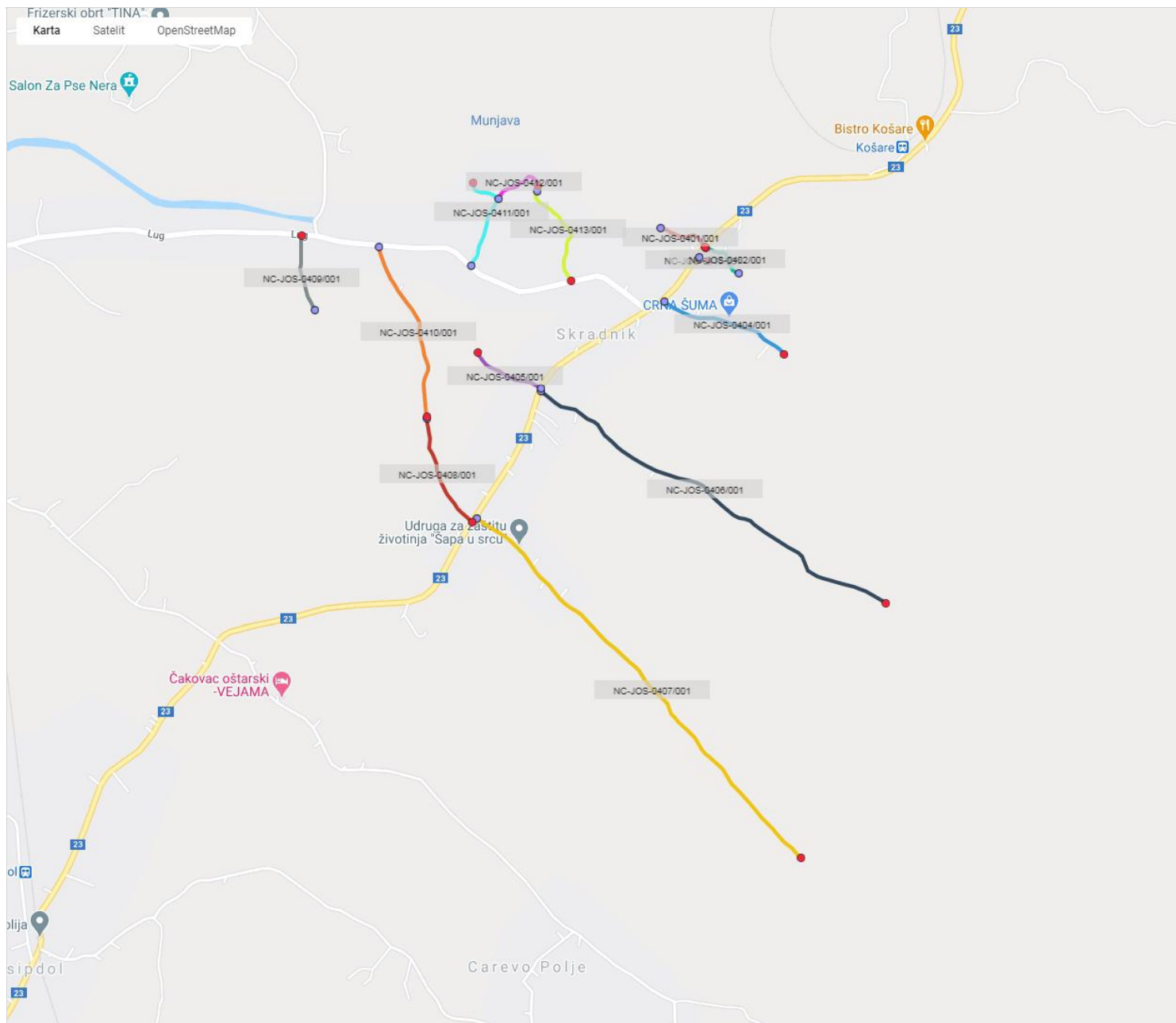


NC-JOS-0249 - P02



## KARLOVAČKA -> Općina Josipdol -> Skradnik

	Naziv	Broj/oznaka ceste	Duljina dionice - GPS (km)	Prosječna nadmorska visina (m)
	D23 - Put prema Krikšiću	NC-JOS-0401	0,182	315,89
	D23 - put pored škole Skradnik	NC-JOS-0402	0,165	317,11
	D23 - Badanjki	NC-JOS-0404	0,482	316,20
	D23 - cesta mimo Davora	NC-JOS-0405	0,268	315,10
	D23 - put Kasarna Skradnik 2	NC-JOS-0406	1,485	316,23
	D23 - Žlimenski put	NC-JOS-0407	1,693	317,26
	D23 - put pod Viničiću	NC-JOS-0408	0,418	317,51
	Ž3255 Oštarije (D42) - Skradnik (D23) - Bokulić	NC-JOS-0409	0,275	317,04
	Ž3255 Oštarije (D42) - Skradnik (D23) - Bokulić	NC-JOS-0410	0,652	313,12
	Ž3255 Oštarije (D42) - Skradnik (D23) - Brajice	NC-JOS-0411	0,375	313,41
	Odvojak u Brajicama - Grgurići	NC-JOS-0412	0,187	314,24
	Ž3255 Oštarije (D42) - Skradnik (D23) - Brajice uz Živčića	NC-JOS-0413	0,389	314,08
	Prilaz i parkiralište školi u Skradnik	NC-JOS-0415	0,037	315,97
			<b>6,608</b>	<b>315,92</b>

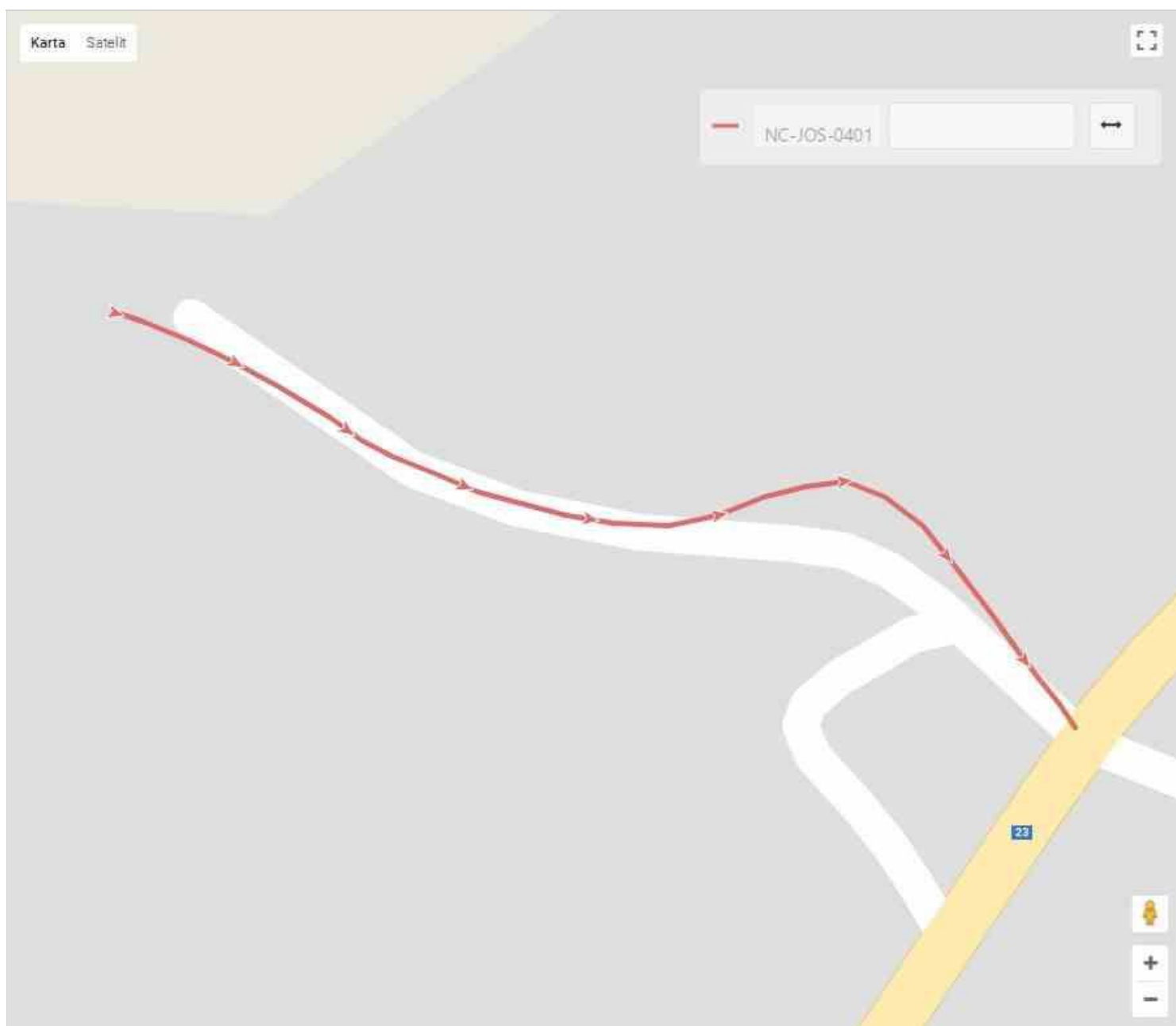


<b>Naziv:</b>	D23 - Put prema Krikšiću
<b>Broj/oznaka ceste:</b>	NC-JOS-0401
<b>Kategorija ceste:</b>	Nerazvrstana

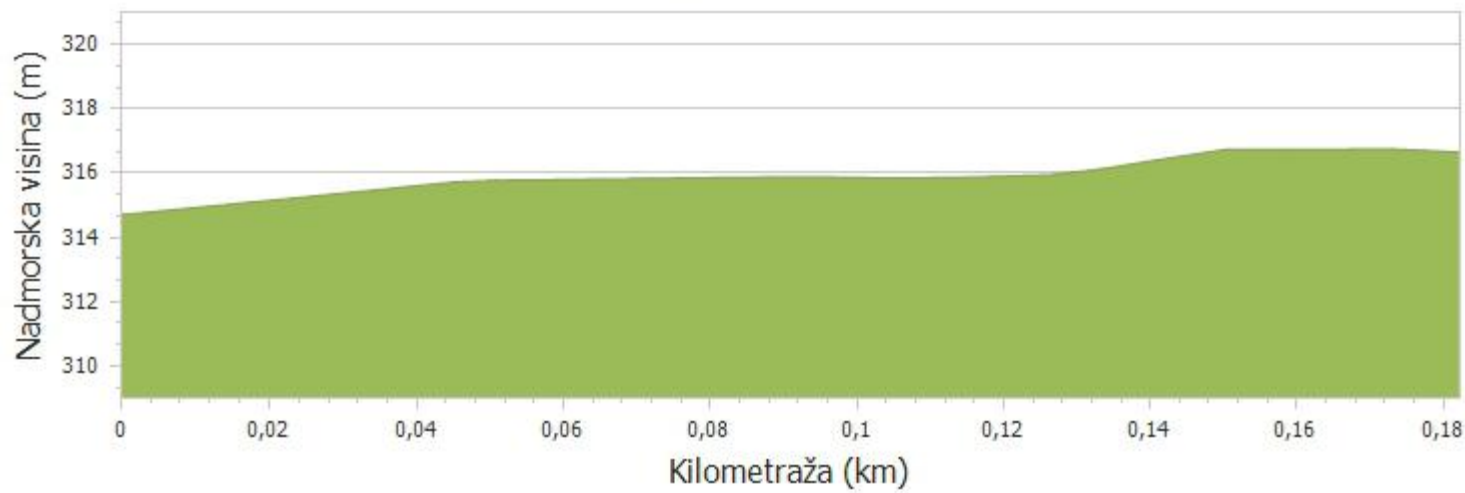
<b>Županija:</b>	KARLOVAČKA
<b>Lokalna samouprava:</b>	Općina Josipdol
<b>Mjesni odbor:</b>	Skradnik
<b>Naselje:</b>	Skradnik
<b>Ulica/ulice:</b>	
<b>Mjesto pripravnosti:</b>	

<b>Duljina ceste - službeno:</b>	0,323
<b>Duljina ceste - GPS (km):</b>	0,182

<b>Prosječna visina - GPS (m):</b>	315,89
------------------------------------	--------



NC-JOS-0401 - 001

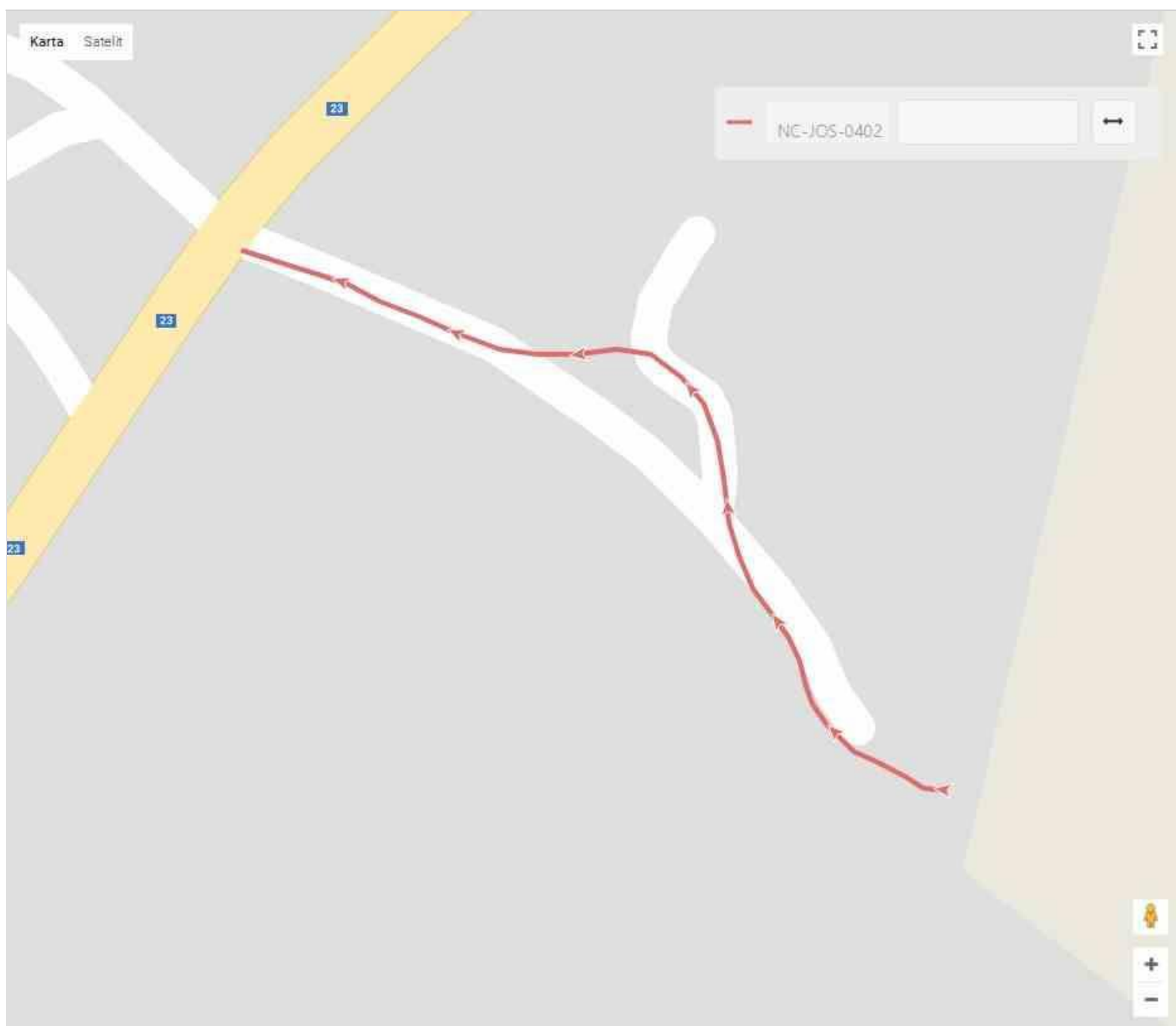


<b>Naziv:</b>	D23 - put pored škole Skradnik
<b>Broj/oznaka ceste:</b>	NC-JOS-0402
<b>Kategorija ceste:</b>	Nerazvrstana

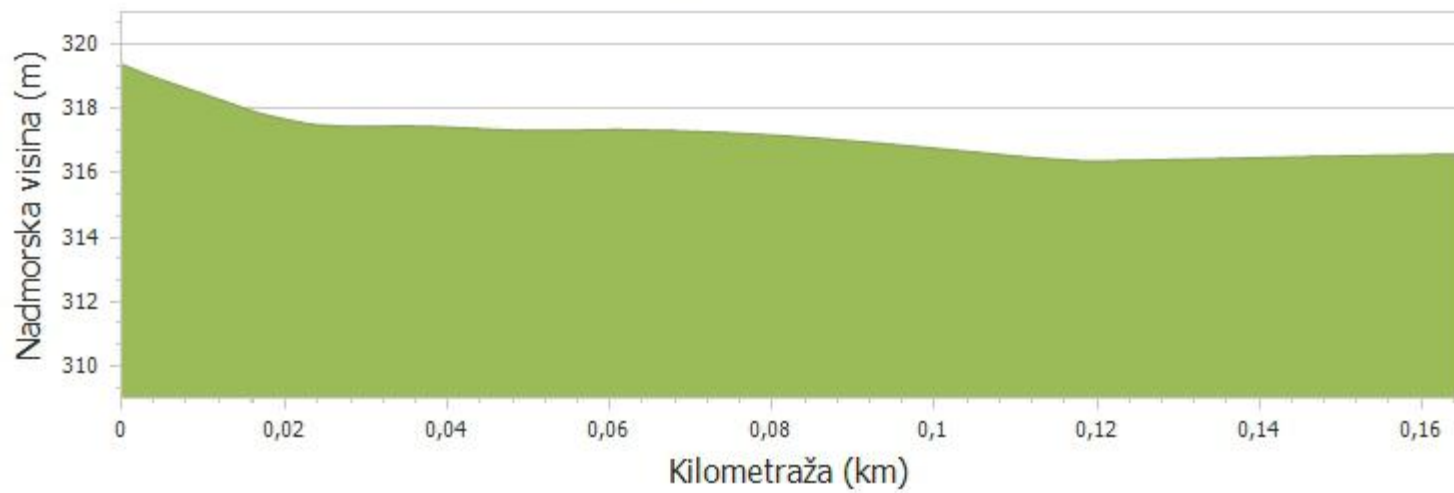
<b>Županija:</b>	KARLOVAČKA
<b>Lokalna samouprava:</b>	Općina Josipdol
<b>Mjesni odbor:</b>	Skradnik
<b>Naselje:</b>	Skradnik
<b>Ulica/ulice:</b>	
<b>Mjesto pripravnosti:</b>	

<b>Duljina ceste - službeno:</b>	0,159
<b>Duljina ceste - GPS (km):</b>	0,165

<b>Prosječna visina - GPS (m):</b>	317,11
------------------------------------	--------



NC-JOS-0402 - 001

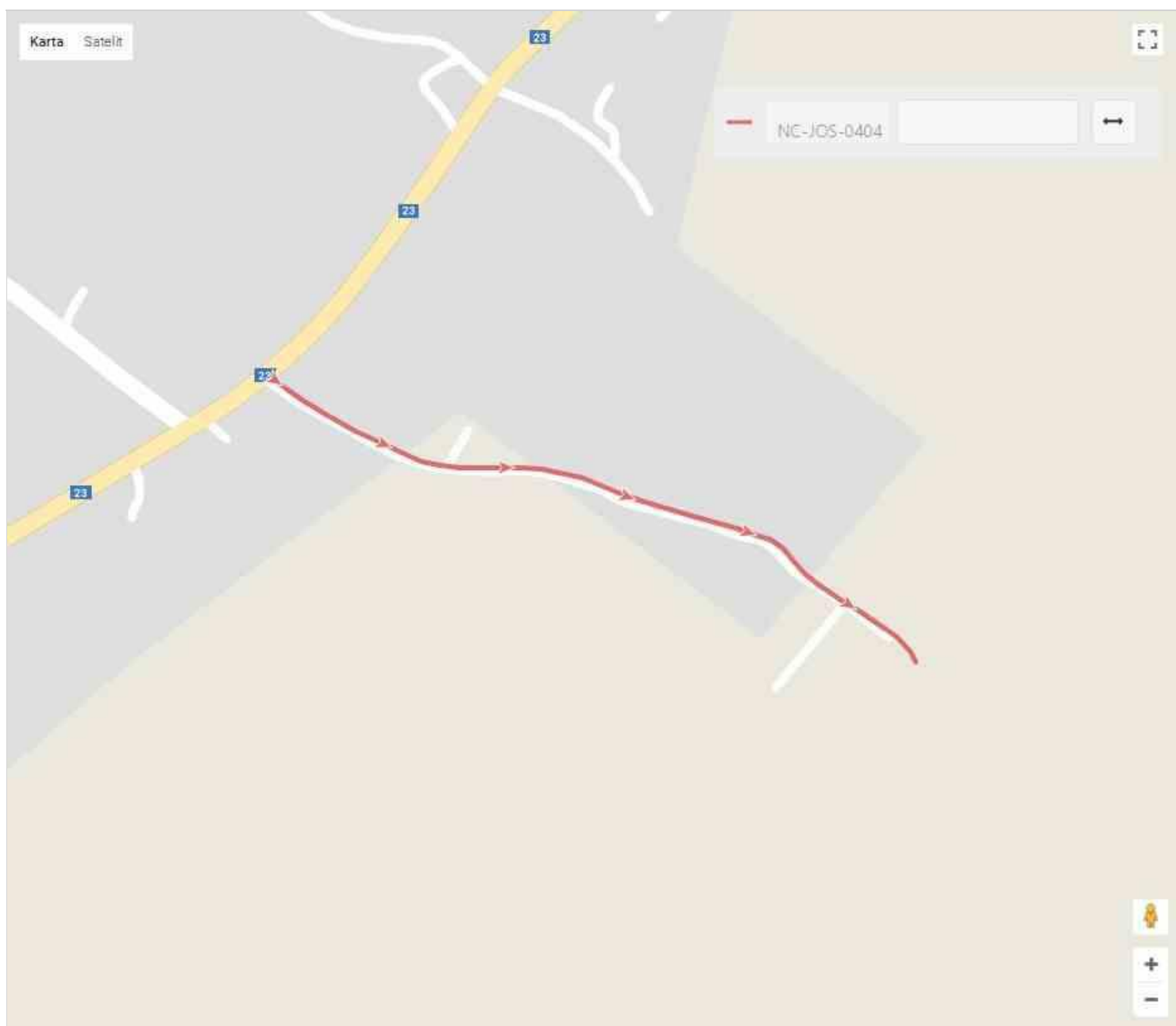


<b>Naziv:</b>	D23 - Badanjki
<b>Broj/oznaka ceste:</b>	NC-JOS-0404
<b>Kategorija ceste:</b>	Nerazvrstana

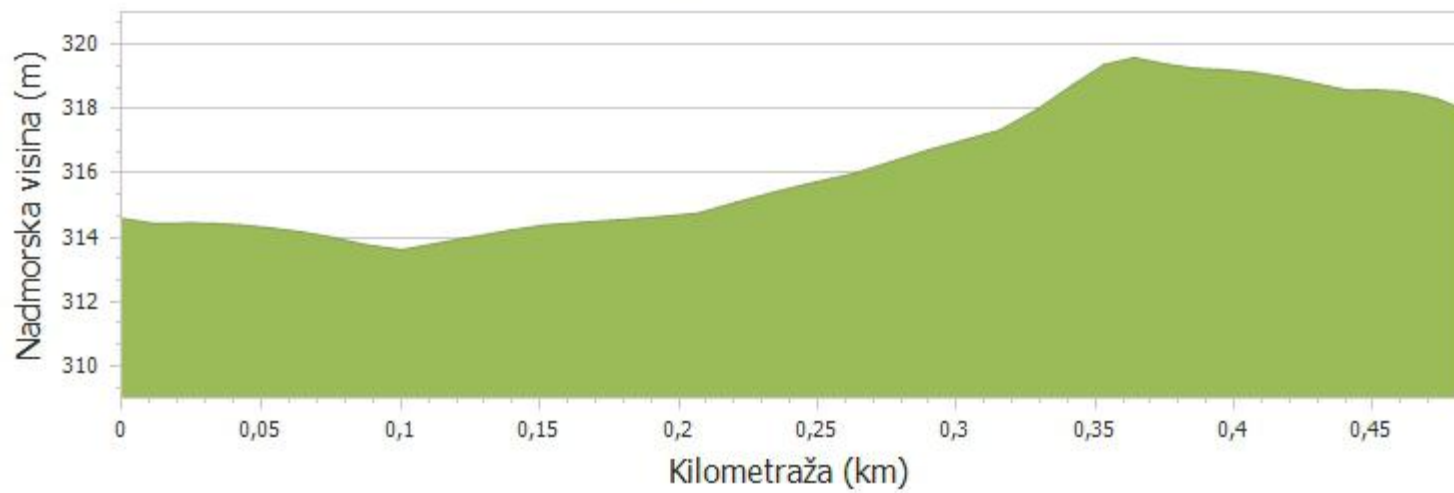
<b>Županija:</b>	KARLOVAČKA
<b>Lokalna samouprava:</b>	Općina Josipdol
<b>Mjesni odbor:</b>	Skradnik
<b>Naselje:</b>	Skradnik
<b>Ulica/ulice:</b>	
<b>Mjesto pripravnosti:</b>	

<b>Duljina ceste - službeno:</b>	0,460
<b>Duljina ceste - GPS (km):</b>	0,482

<b>Prosječna visina - GPS (m):</b>	316,20
------------------------------------	--------



NC-JOS-0404 - 001

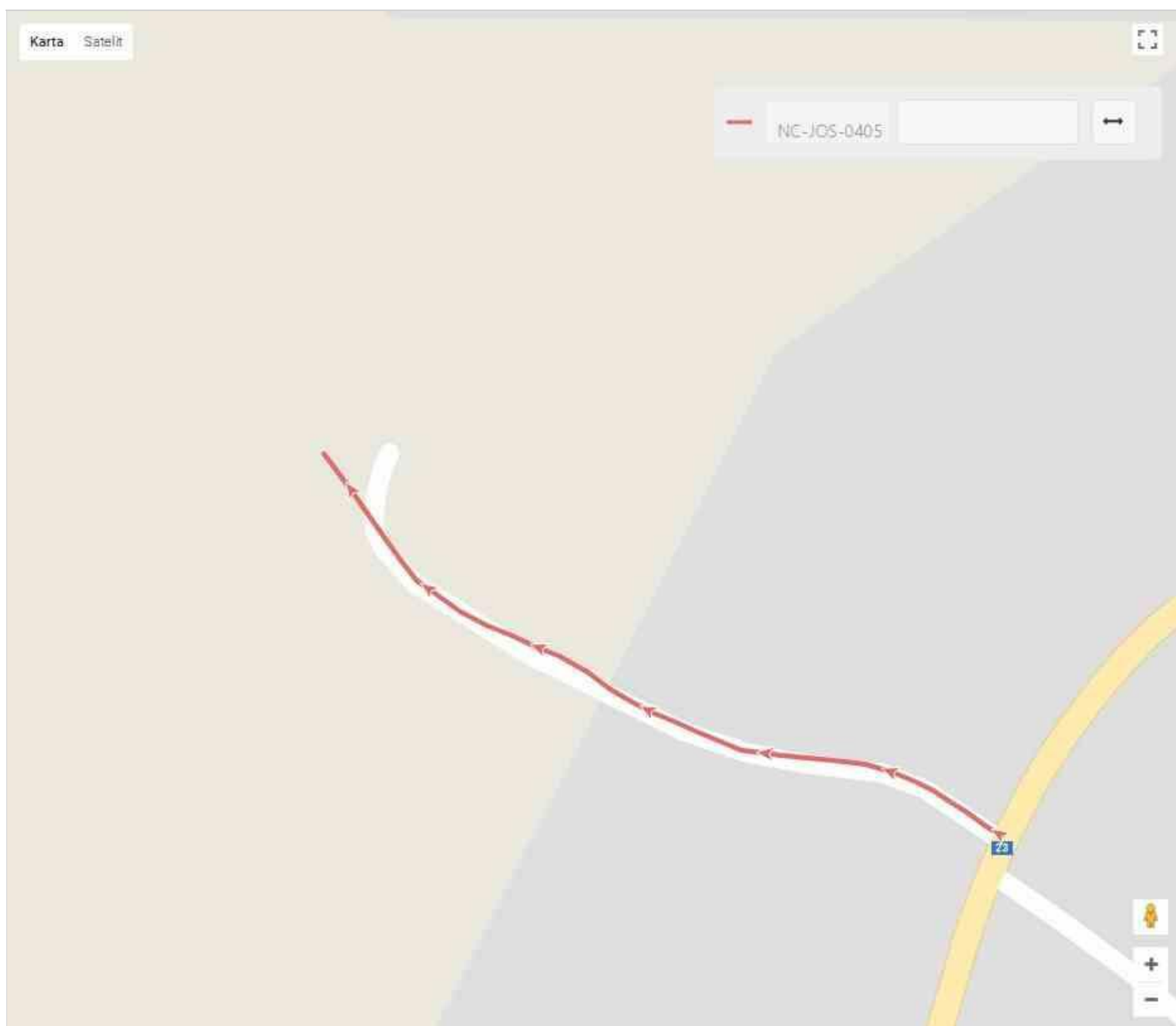


<b>Naziv:</b>	D23 - cesta mimo Davora
<b>Broj/oznaka ceste:</b>	NC-JOS-0405
<b>Kategorija ceste:</b>	Nerazvrstana

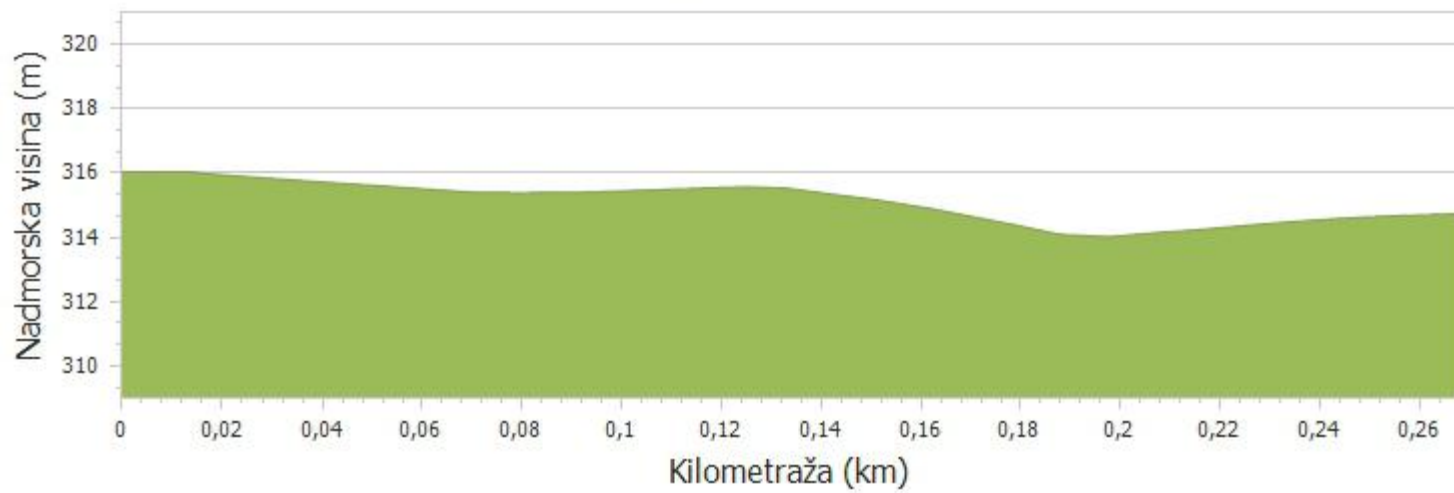
<b>Županija:</b>	KARLOVAČKA
<b>Lokalna samouprava:</b>	Općina Josipdol
<b>Mjesni odbor:</b>	Skradnik
<b>Naselje:</b>	Skradnik
<b>Ulica/ulice:</b>	
<b>Mjesto pripravnosti:</b>	

<b>Duljina ceste - službeno:</b>	0,270
<b>Duljina ceste - GPS (km):</b>	0,268

<b>Prosječna visina - GPS (m):</b>	315,10
------------------------------------	--------



NC-JOS-0405 - 001

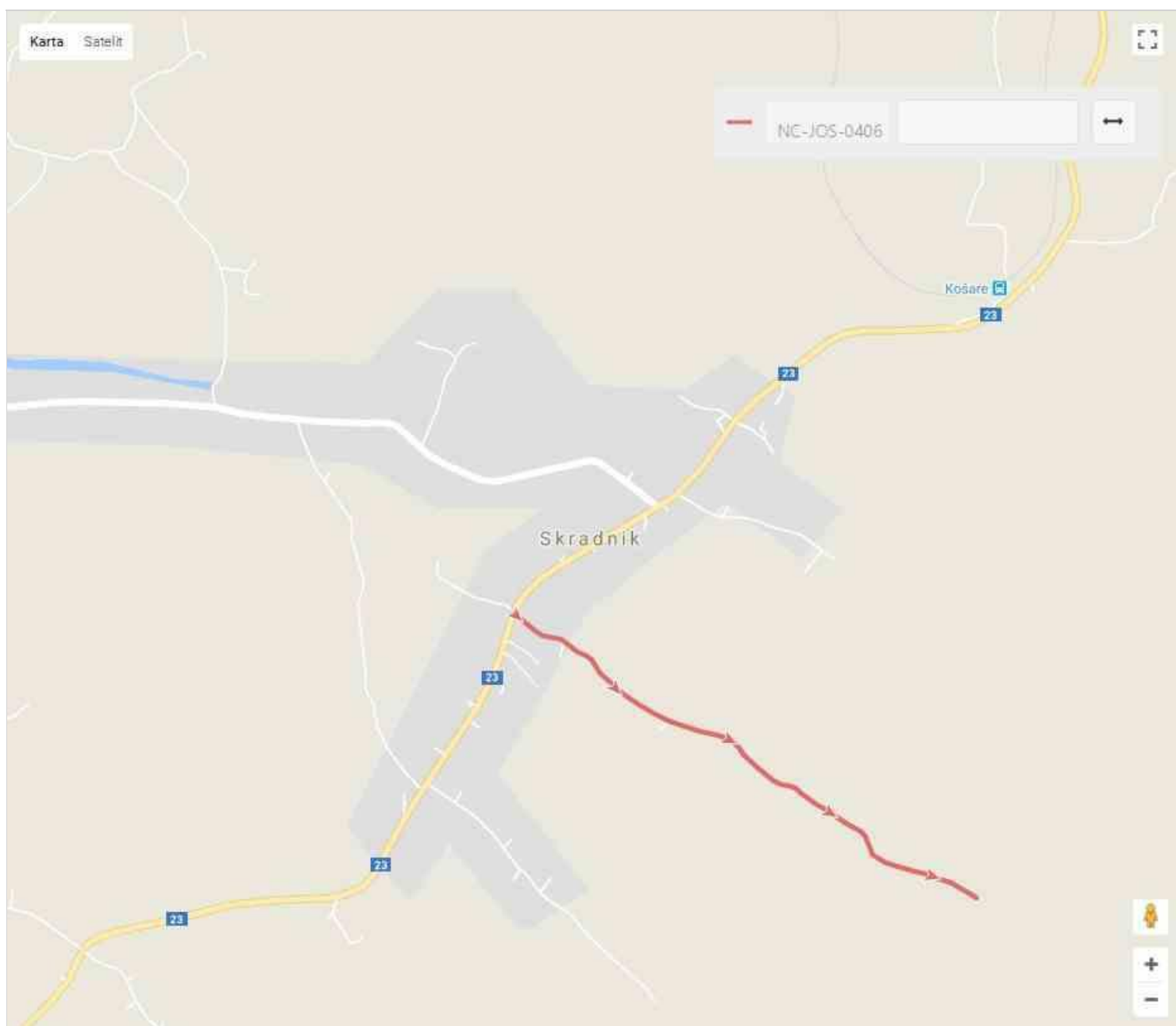


<b>Naziv:</b>	D23 - put Kasarna Skradnik 2
<b>Broj/oznaka ceste:</b>	NC-JOS-0406
<b>Kategorija ceste:</b>	Nerazvrstana

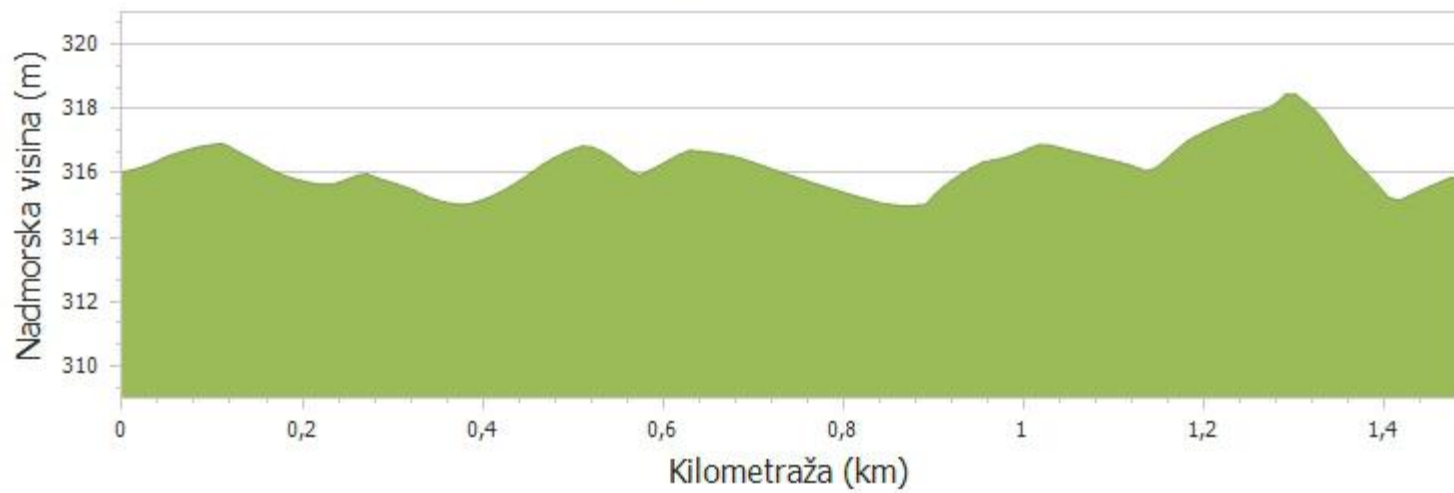
<b>Županija:</b>	KARLOVAČKA
<b>Lokalna samouprava:</b>	Općina Josipdol
<b>Mjesni odbor:</b>	Skradnik
<b>Naselje:</b>	Skradnik
<b>Ulica/ulice:</b>	
<b>Mjesto pripravnosti:</b>	

<b>Duljina ceste - službeno:</b>	1,723
<b>Duljina ceste - GPS (km):</b>	1,485

<b>Prosječna visina - GPS (m):</b>	316,23
------------------------------------	--------



NC-JOS-0406 - 001

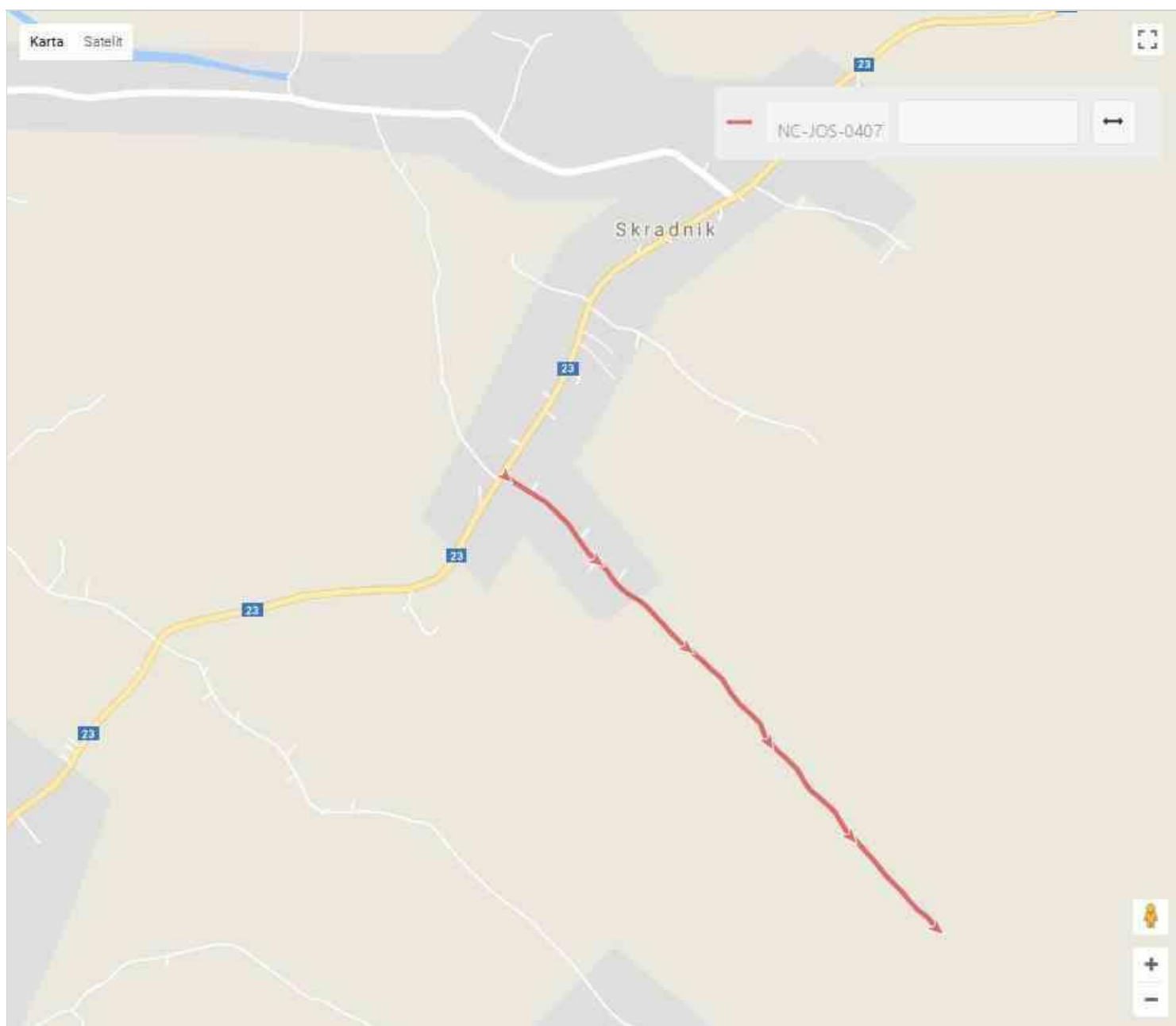


<b>Naziv:</b>	D23 - Žlimenski put
<b>Broj/oznaka ceste:</b>	NC-JOS-0407
<b>Kategorija ceste:</b>	Nerazvrstana

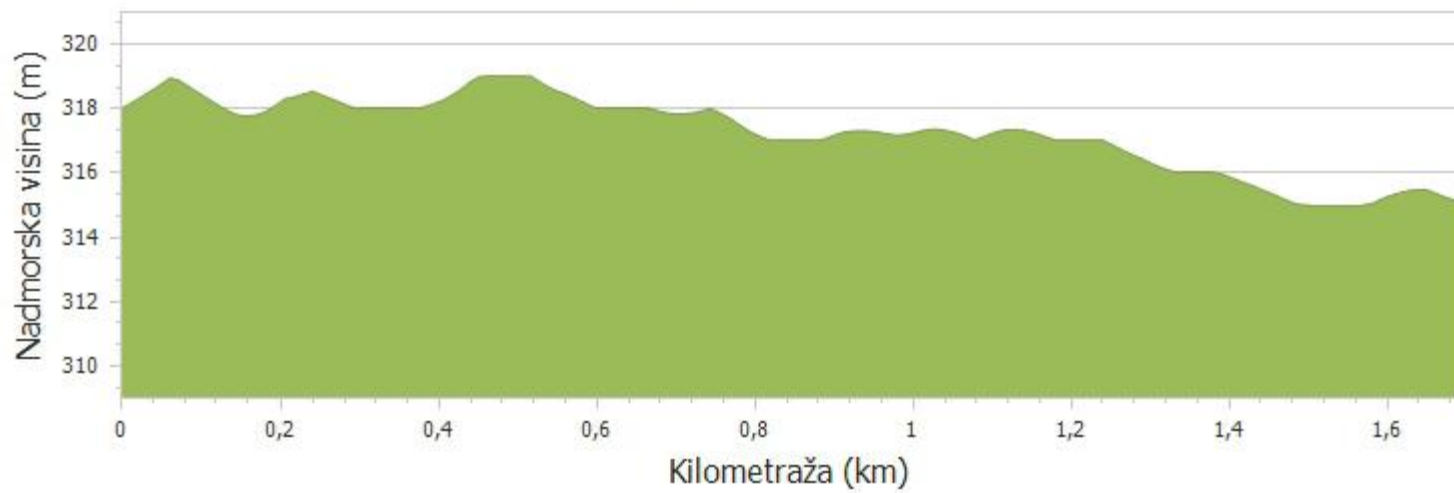
<b>Županija:</b>	KARLOVAČKA
<b>Lokalna samouprava:</b>	Općina Josipdol
<b>Mjesni odbor:</b>	Skradnik
<b>Naselje:</b>	Skradnik
<b>Ulica/ulice:</b>	
<b>Mjesto pripravnosti:</b>	

<b>Duljina ceste - službeno:</b>	1,812
<b>Duljina ceste - GPS (km):</b>	1,693

<b>Prosječna visina - GPS (m):</b>	317,26
------------------------------------	--------



NC-JOS-0407 - 001

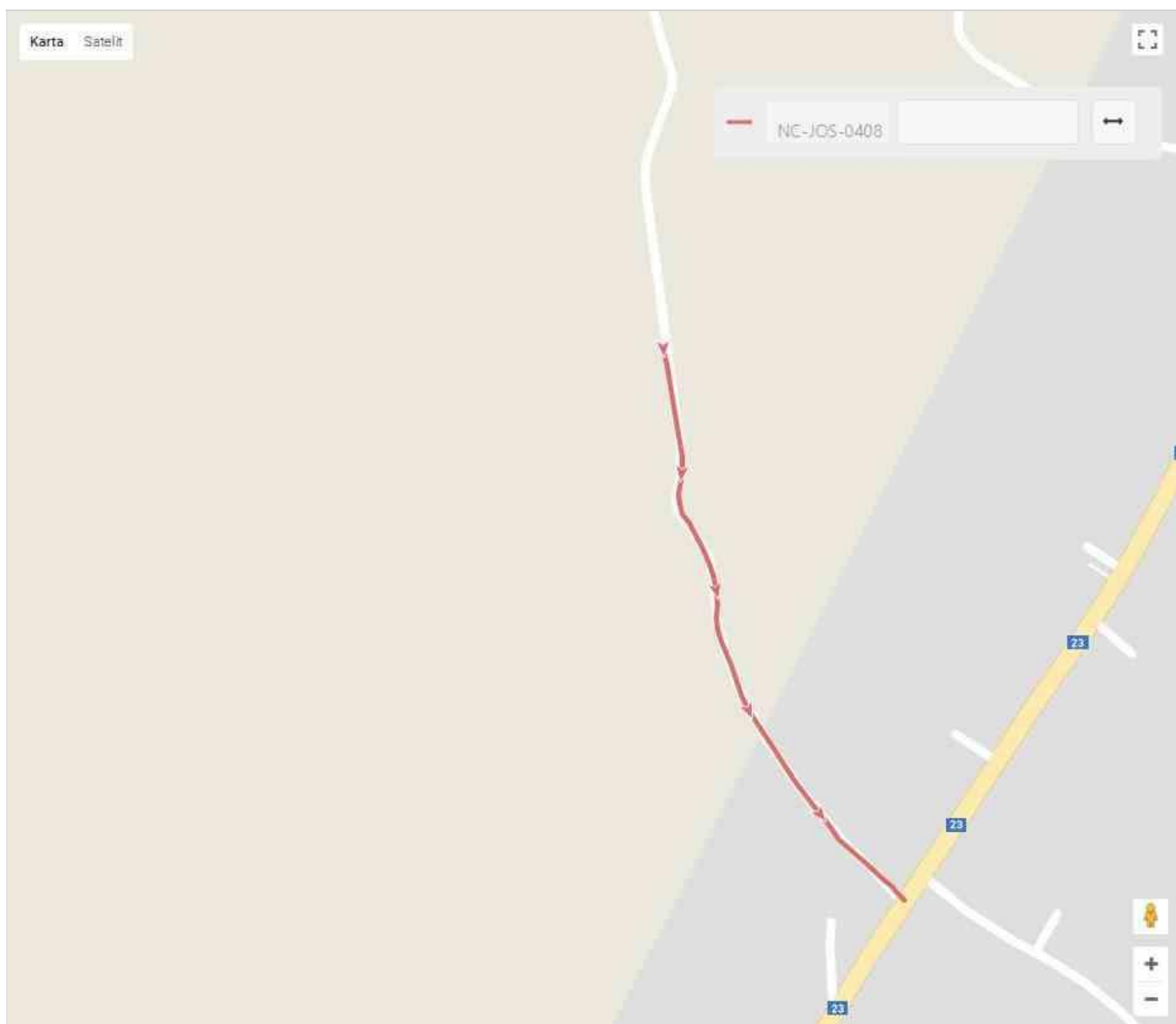


<b>Naziv:</b>	D23 - put pod Viničicu
<b>Broj/oznaka ceste:</b>	NC-JOS-0408
<b>Kategorija ceste:</b>	Nerazvrstana

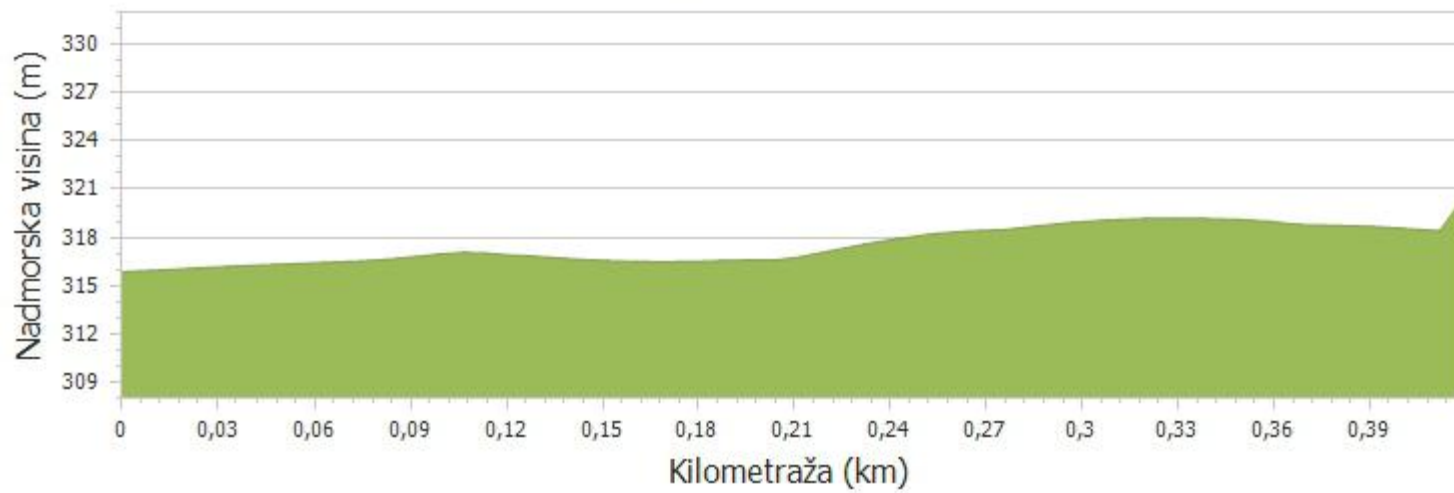
<b>Županija:</b>	KARLOVAČKA
<b>Lokalna samouprava:</b>	Općina Josipdol
<b>Mjesni odbor:</b>	Skradnik
<b>Naselje:</b>	Skradnik
<b>Ulica/ulice:</b>	
<b>Mjesto pripravnosti:</b>	

<b>Duljina ceste - službeno:</b>	1,031
<b>Duljina ceste - GPS (km):</b>	0,418

<b>Prosječna visina - GPS (m):</b>	317,51
------------------------------------	--------



NC-JOS-0408 - 001



<b>Naziv:</b>	Ž3255 Oštarije (D42) - Skradnik (D23) - Bokulić
<b>Broj/oznaka ceste:</b>	NC-JOS-0409
<b>Kategorija ceste:</b>	Nerazvrstana

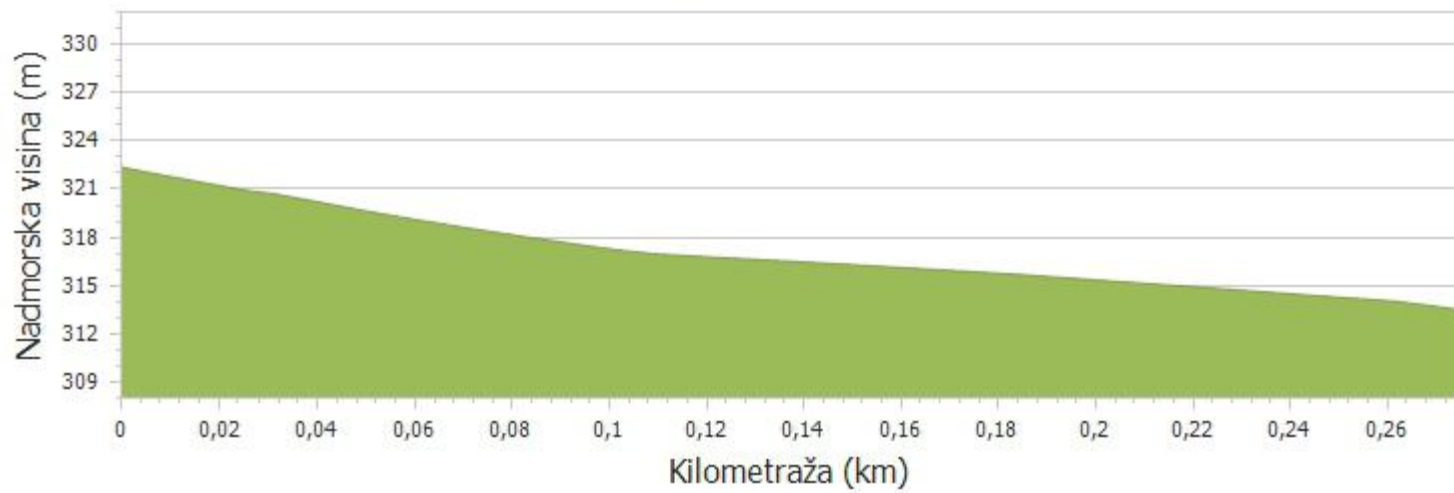
<b>Županija:</b>	KARLOVAČKA
<b>Lokalna samouprava:</b>	Općina Josipdol
<b>Mjesni odbor:</b>	Skradnik
<b>Naselje:</b>	Skradnik
<b>Ulica/ulice:</b>	
<b>Mjesto pripravnosti:</b>	

<b>Duljina ceste - službeno:</b>	0,205
<b>Duljina ceste - GPS (km):</b>	0,275

<b>Prosječna visina - GPS (m):</b>	317,04
------------------------------------	--------



NC-JOS-0409 - 001

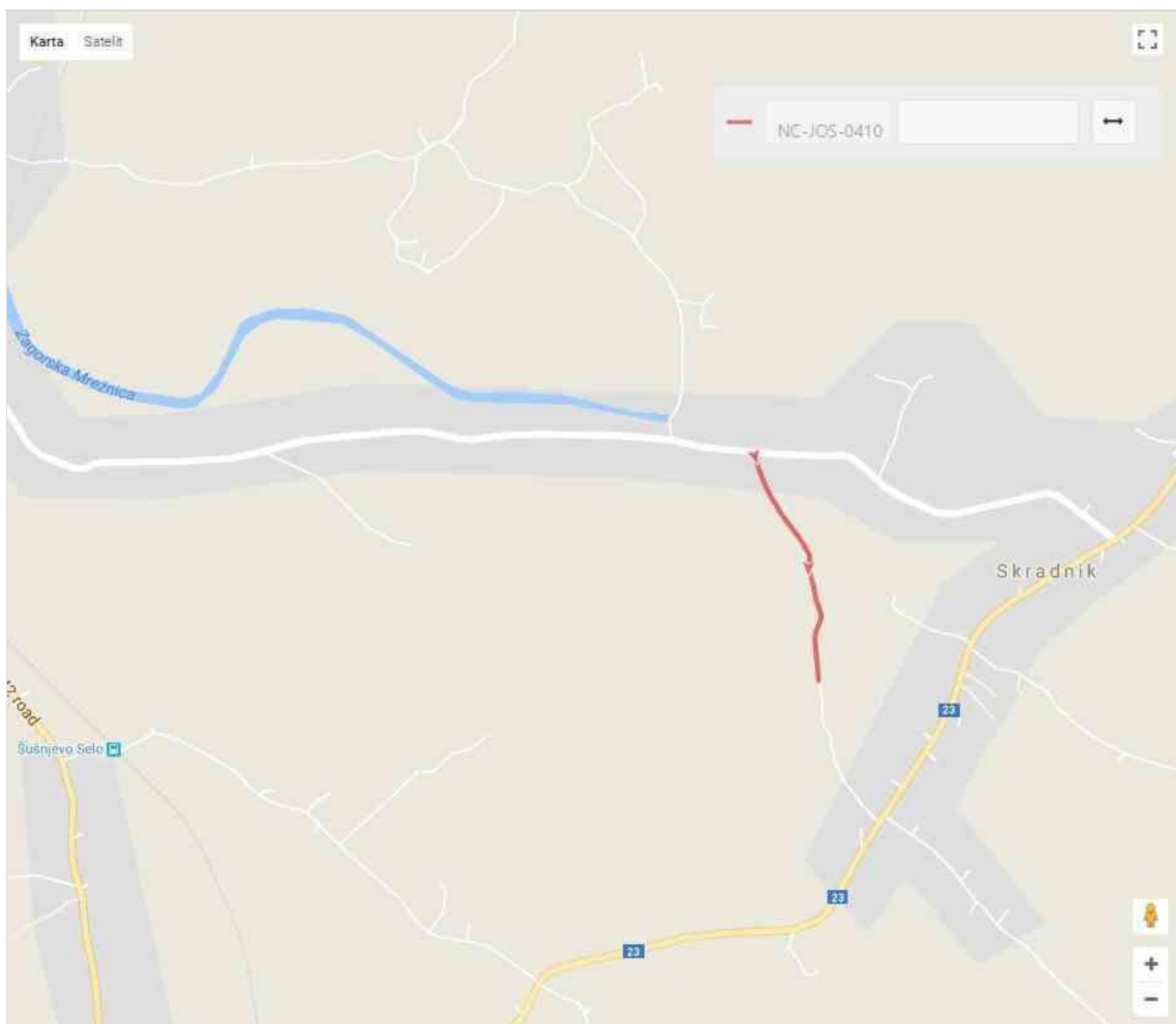


<b>Naziv:</b>	Ž3255 Oštarije (D42) - Skradnik (D23) - Bokulić
<b>Broj/oznaka ceste:</b>	NC-JOS-0410
<b>Kategorija ceste:</b>	Nerazvrstana

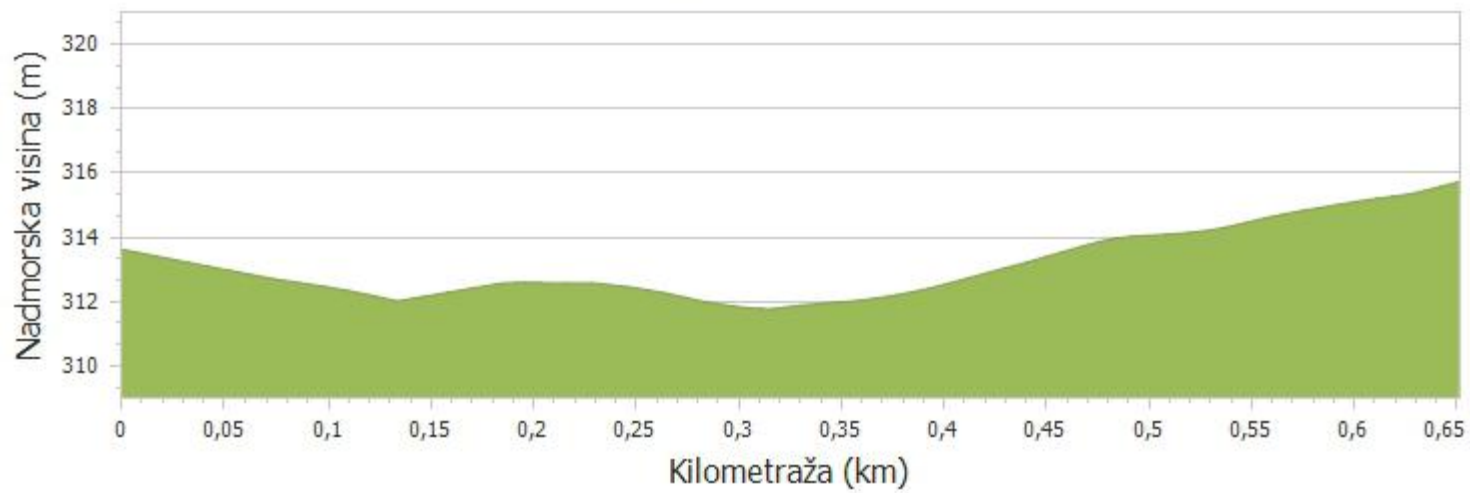
<b>Županija:</b>	KARLOVAČKA
<b>Lokalna samouprava:</b>	Općina Josipdol
<b>Mjesni odbor:</b>	Skradnik
<b>Naselje:</b>	Skradnik
<b>Ulica/ulice:</b>	
<b>Mjesto pripravnosti:</b>	

<b>Duljina ceste - službeno:</b>	0,768
<b>Duljina ceste - GPS (km):</b>	0,652

<b>Prosječna visina - GPS (m):</b>	313,12
------------------------------------	--------



NC-JOS-0410 - 001

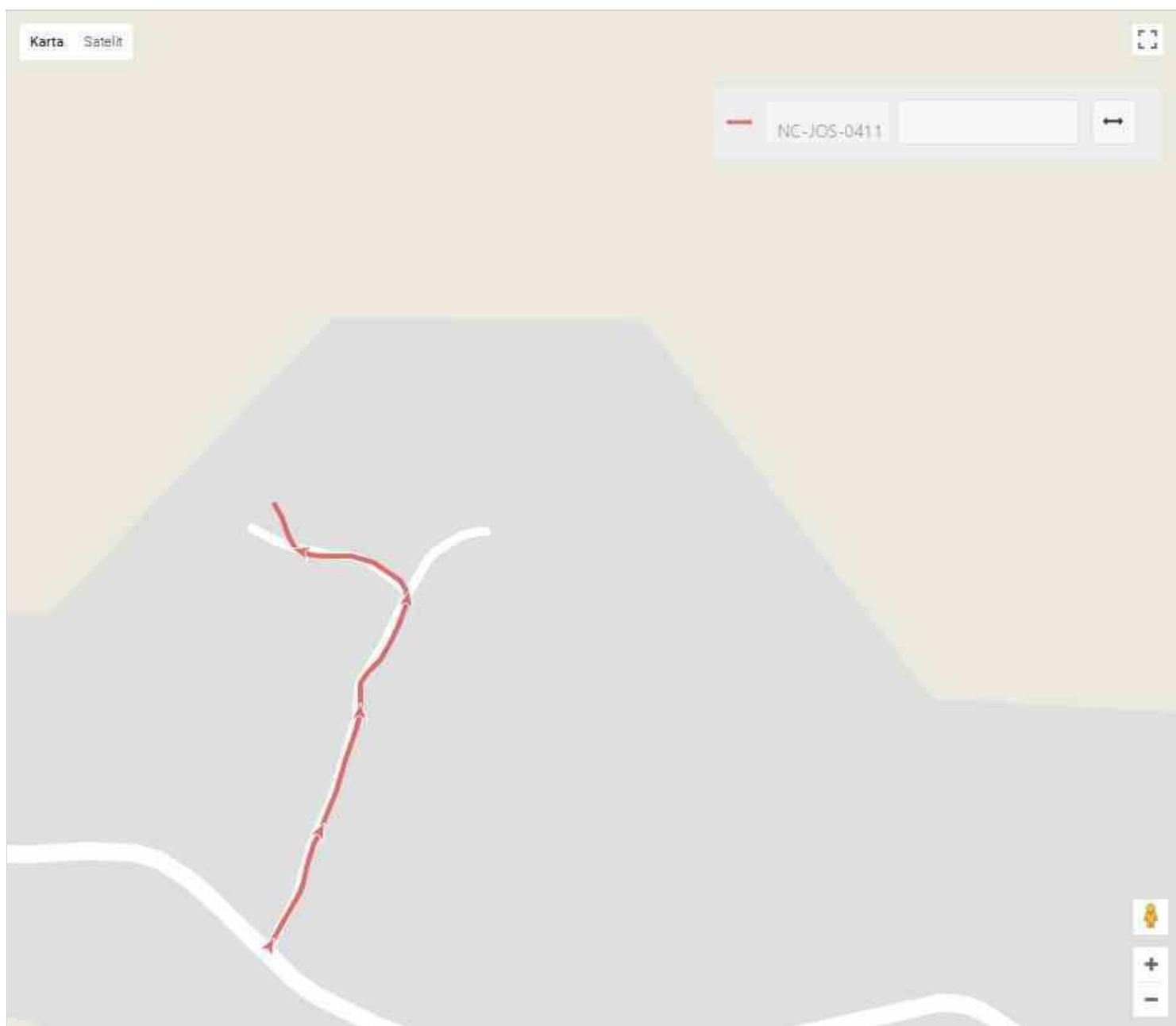


<b>Naziv:</b>	Ž3255 Oštarije (D42) - Skradnik (D23) - Brajice
<b>Broj/oznaka ceste:</b>	NC-JOS-0411
<b>Kategorija ceste:</b>	Nerazvrstana

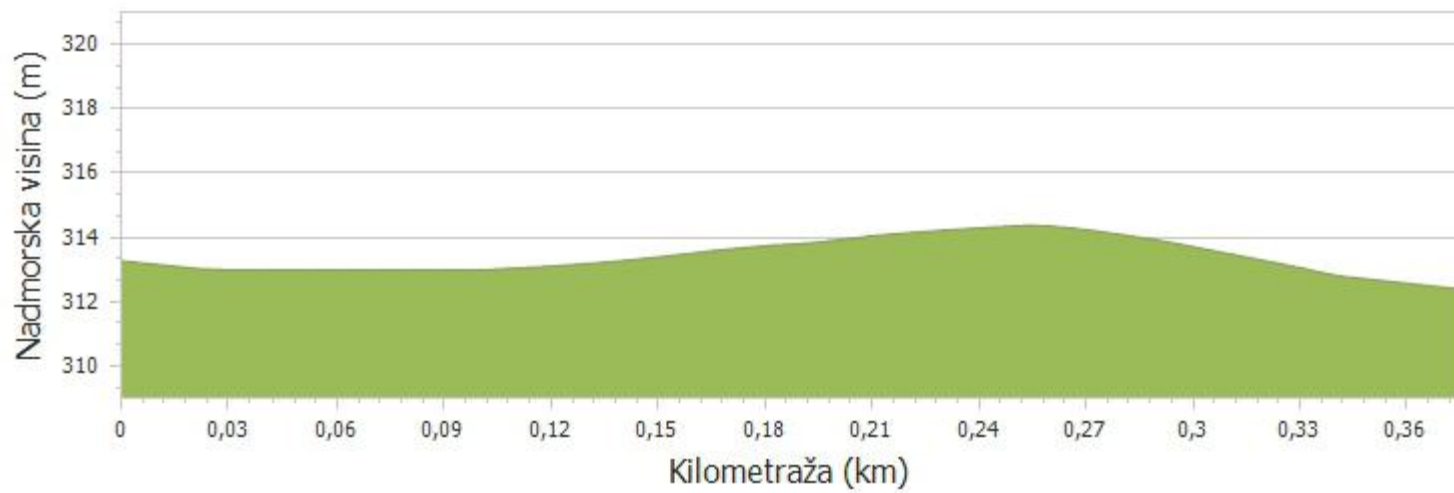
<b>Županija:</b>	KARLOVAČKA
<b>Lokalna samouprava:</b>	Općina Josipdol
<b>Mjesni odbor:</b>	Skradnik
<b>Naselje:</b>	Skradnik
<b>Ulica/ulice:</b>	
<b>Mjesto pripravnosti:</b>	

<b>Duljina ceste - službeno:</b>	0,479
<b>Duljina ceste - GPS (km):</b>	0,375

<b>Prosječna visina - GPS (m):</b>	313,41
------------------------------------	--------



NC-JOS-0411 - 001



<b>Naziv:</b>	Odvojak u Brajicama - Grgurići
<b>Broj/oznaka ceste:</b>	NC-JOS-0412
<b>Kategorija ceste:</b>	Nerazvrstana

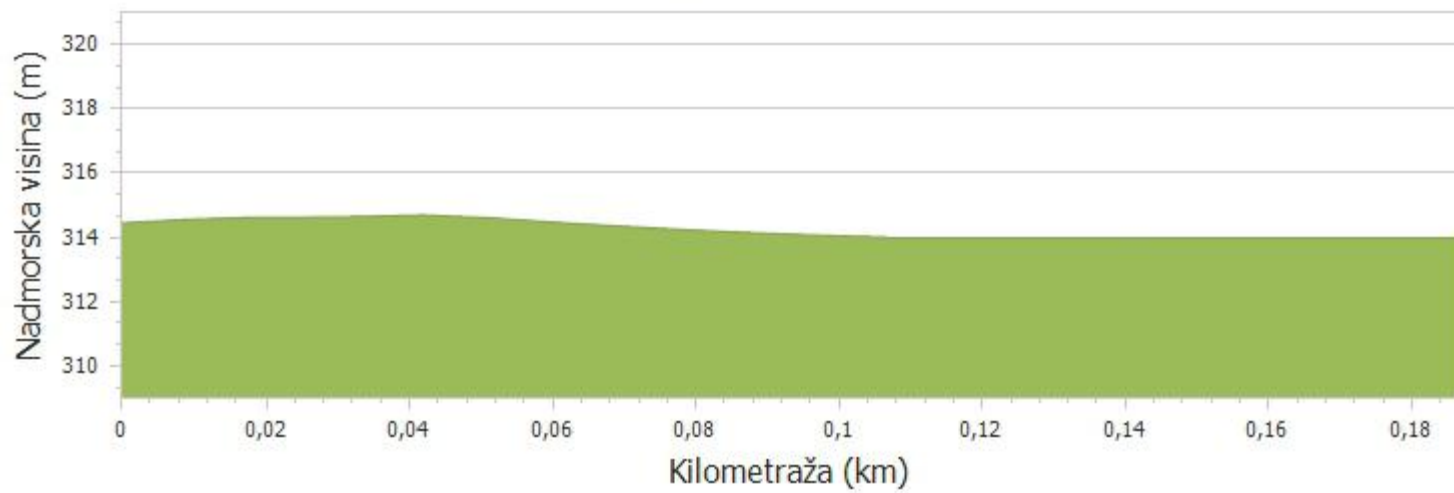
<b>Županija:</b>	KARLOVAČKA
<b>Lokalna samouprava:</b>	Općina Josipdol
<b>Mjesni odbor:</b>	Skradnik
<b>Naselje:</b>	Skradnik
<b>Ulica/ulice:</b>	
<b>Mjesto pripravnosti:</b>	

<b>Duljina ceste - službeno:</b>	0,160
<b>Duljina ceste - GPS (km):</b>	0,187

<b>Prosječna visina - GPS (m):</b>	314,24
------------------------------------	--------



NC-JOS-0412 - 001

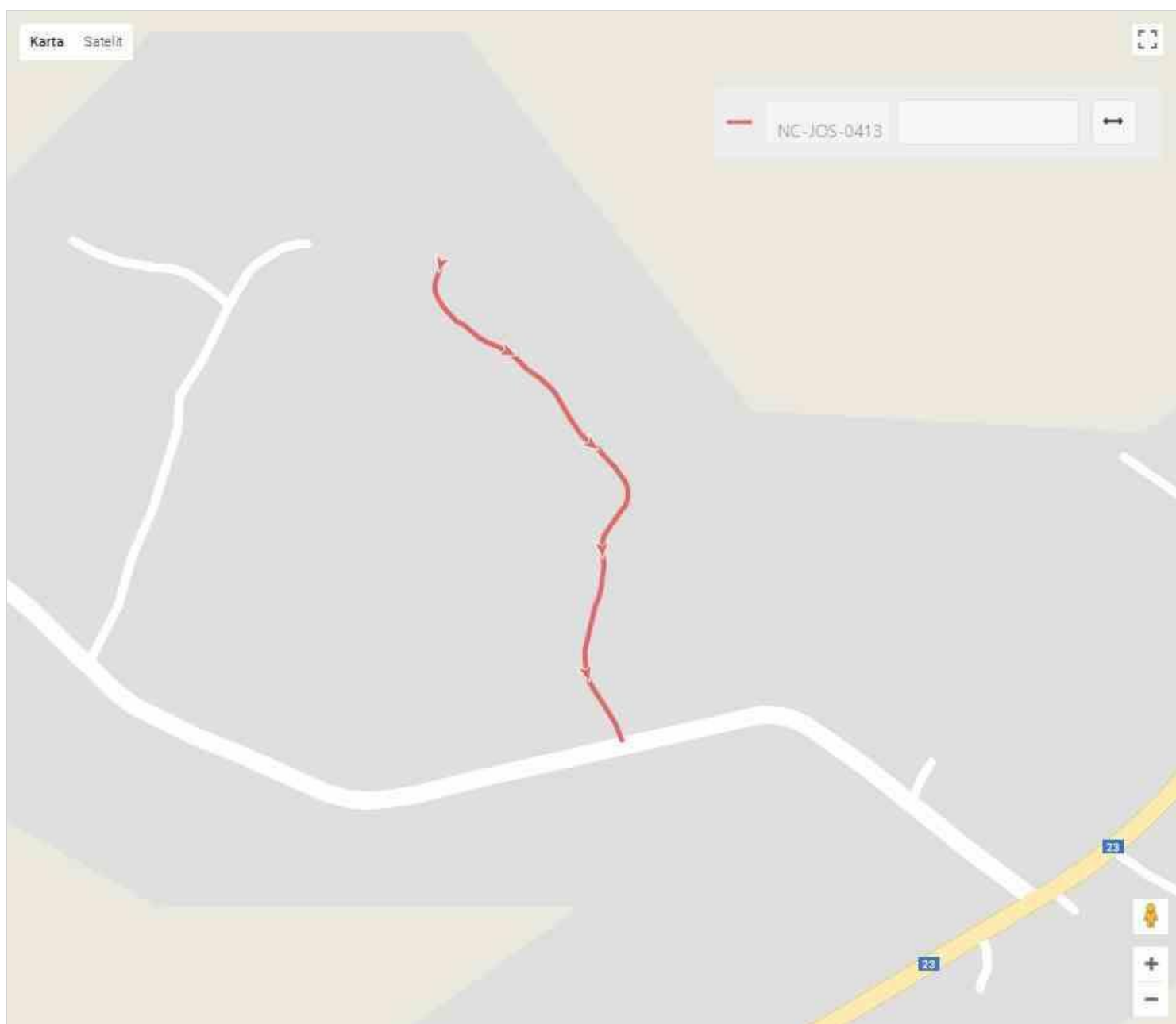


<b>Naziv:</b>	Ž3255 Oštarije (D42) - Skradnik (D23) - Brajice uz Živčića
<b>Broj/oznaka ceste:</b>	NC-JOS-0413
<b>Kategorija ceste:</b>	Nerazvrstana

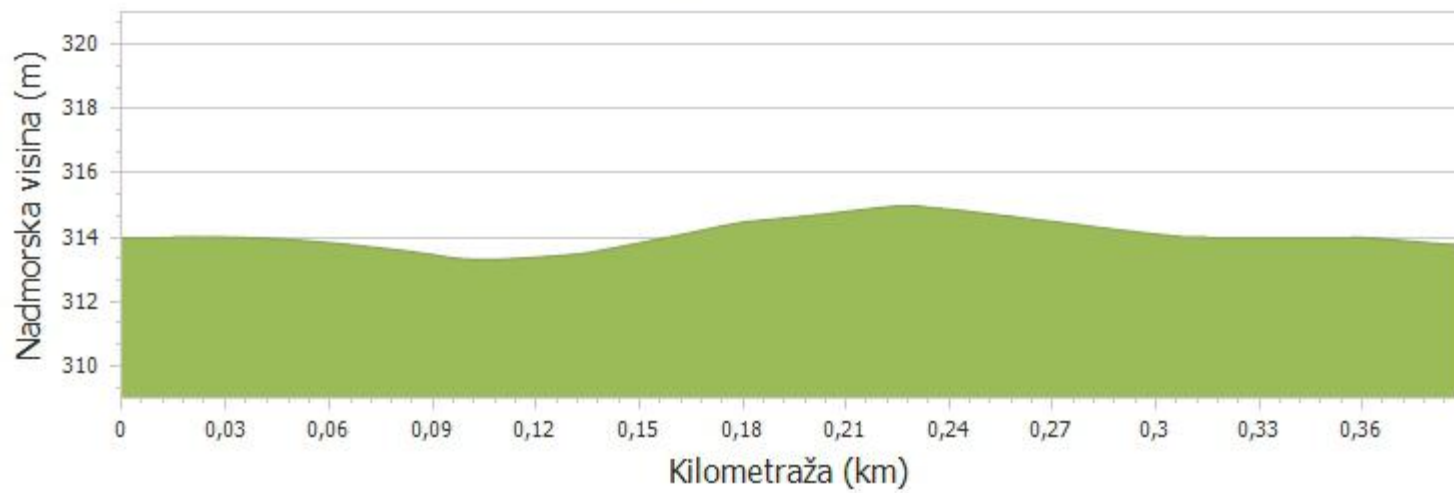
<b>Županija:</b>	KARLOVAČKA
<b>Lokalna samouprava:</b>	Općina Josipdol
<b>Mjesni odbor:</b>	Skradnik
<b>Naselje:</b>	Skradnik
<b>Ulica/ulice:</b>	
<b>Mjesto pripravnosti:</b>	

<b>Duljina ceste - službeno:</b>	0,807
<b>Duljina ceste - GPS (km):</b>	0,389

<b>Prosječna visina - GPS (m):</b>	314,08
------------------------------------	--------



NC-JOS-0413 - 001

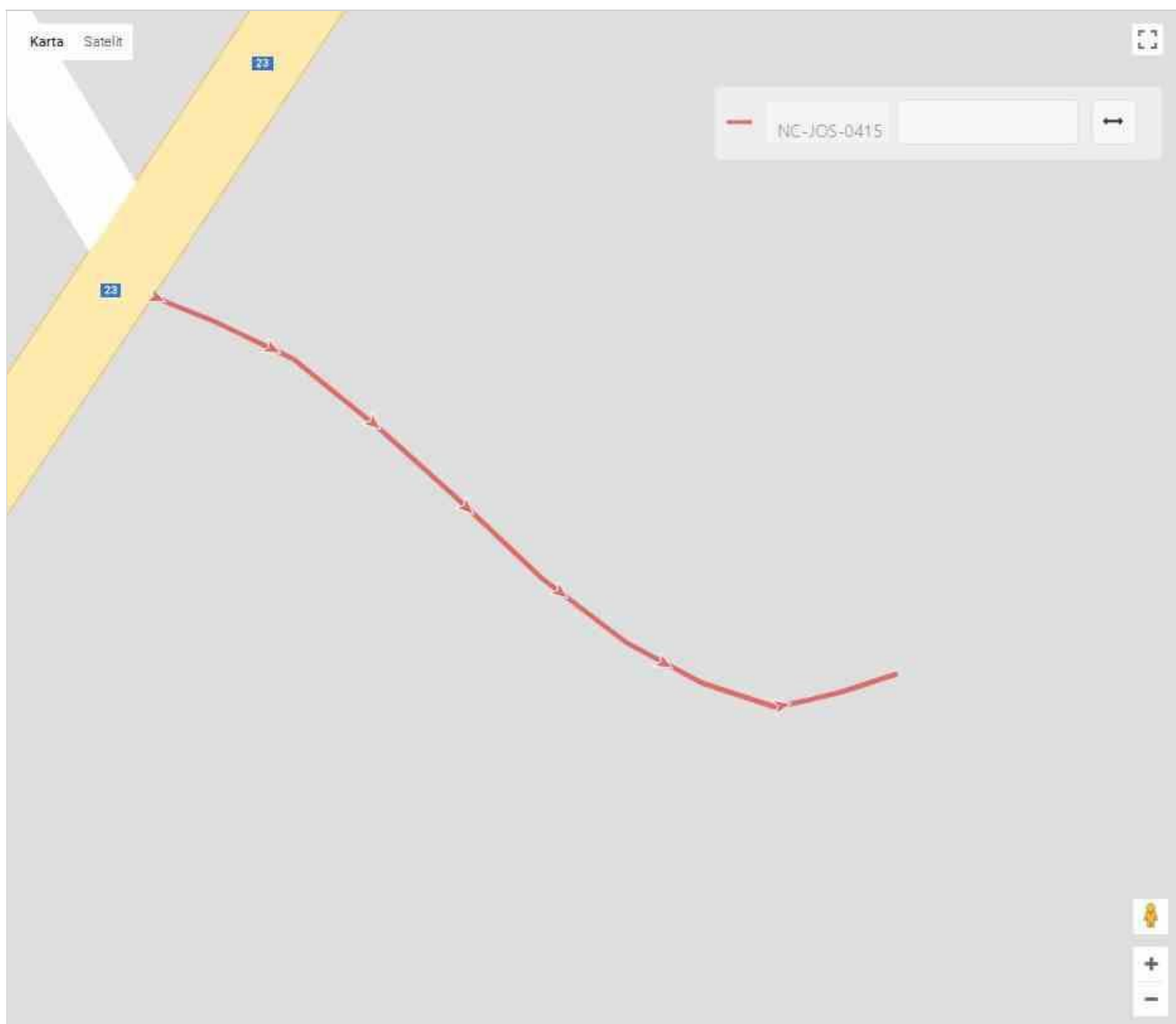


<b>Naziv:</b>	Prilaz i parkiralište školi u Skradnik
<b>Broj/oznaka ceste:</b>	NC-JOS-0415
<b>Kategorija ceste:</b>	Nerazvrstana

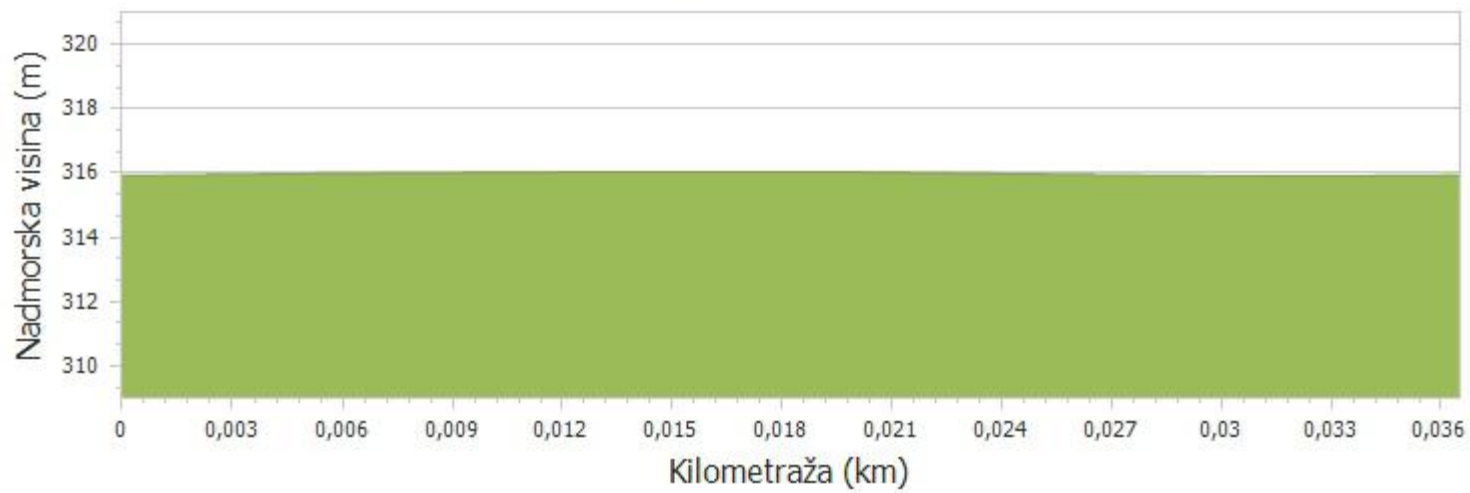
<b>Županija:</b>	KARLOVAČKA
<b>Lokalna samouprava:</b>	Općina Josipdol
<b>Mjesni odbor:</b>	Skradnik
<b>Naselje:</b>	Skradnik
<b>Ulica/ulice:</b>	
<b>Mjesto pripravnosti:</b>	

<b>Duljina ceste - službeno:</b>	0,000
<b>Duljina ceste - GPS (km):</b>	0,037

<b>Prosječna visina - GPS (m):</b>	315,97
------------------------------------	--------

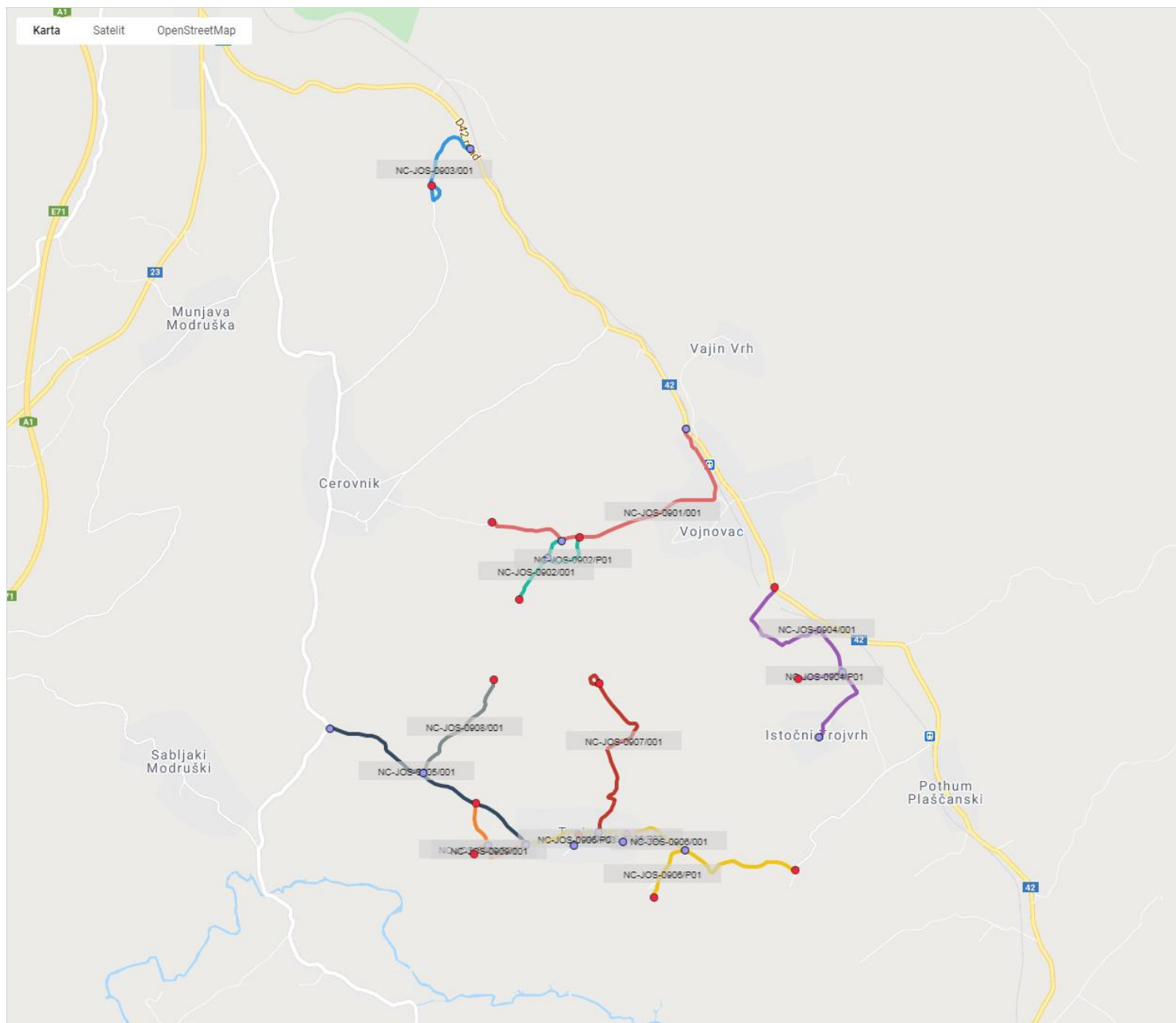


NC-JOS-0415 - 001



## KARLOVAČKA -> Općina Josipdol -> Trojvrh

	Naziv	Broj/oznaka ceste	Duljina dionice - GPS (km)	Prosječna nadmorska visina (m)
	D42 Vrbovsko - Poljanak - naselje Medvedi - Plivelići	NC-JOS-0901	2,298	394,90
	Odvojak od Medvedi - Plivelići - preko puta škole	NC-JOS-0902	0,931	416,09
	D42 Vrbovsko - Poljanak - naselje Luketići	NC-JOS-0903	0,823	369,94
	D42 Vrbovsko - Poljanak - prema Mudrićima 1 i 2	NC-JOS-0904	2,240	399,89
	LC34137 Munjava (D23) - Cerovnik - škola	NC-JOS-0905	1,709	461,84
	Škola Trojvrh - prema groblju	NC-JOS-0906	2,717	490,23
	Škola Trojvrh - prema groblju - odvojak Trbojevići	NC-JOS-0907	1,620	478,21
	Odvojak prema Kokani	NC-JOS-0908	0,892	444,24
	LC34137 Munjava (D23) - Cerovnik - TRojvrh - odvojak Turkalji	NC-JOS-0909	0,828	461,36
			<b>14,058</b>	<b>438,84</b>

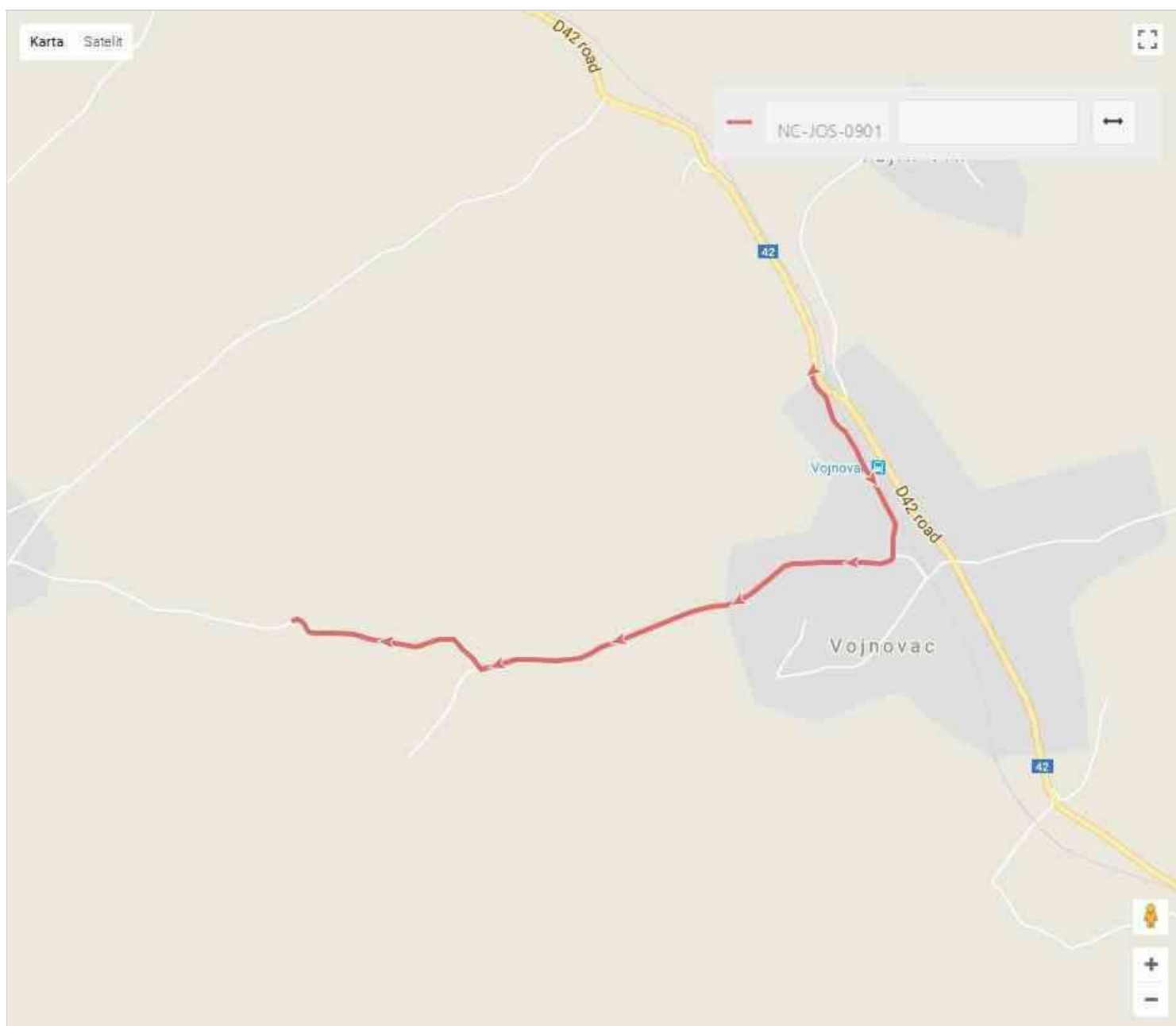


<b>Naziv:</b>	D42 Vrbovsko - Poljanak - naselje Medvedi - Plivelici
<b>Broj/oznaka ceste:</b>	NC-JOS-0901
<b>Kategorija ceste:</b>	Nerazvrstana

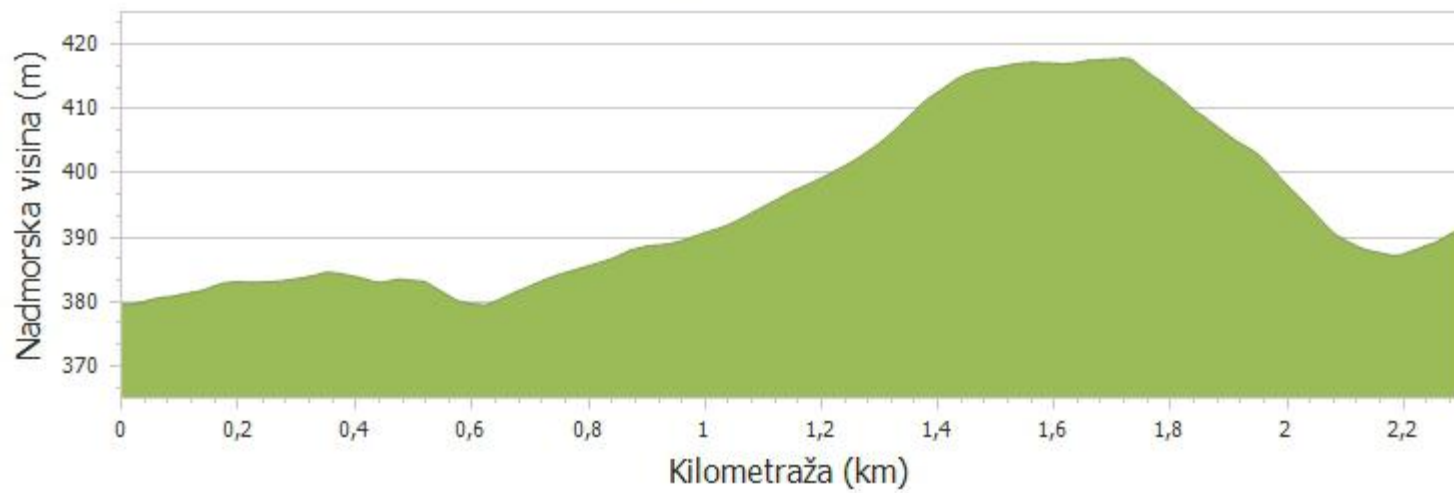
<b>Županija:</b>	KARLOVAČKA
<b>Lokalna samouprava:</b>	Općina Josipdol
<b>Mjesni odbor:</b>	Trojvrh
<b>Naselje:</b>	Trojvrh
<b>Ulica/ulice:</b>	
<b>Mjesto pripravnosti:</b>	

<b>Duljina ceste - službeno:</b>	2,285
<b>Duljina ceste - GPS (km):</b>	2,298

<b>Prosječna visina - GPS (m):</b>	394,90
------------------------------------	--------



NC-JOS-0901 - 001



<b>Naziv:</b>	Odvojak od Medvedi - Plivelici - preko puta škole
<b>Broj/oznaka ceste:</b>	NC-JOS-0902
<b>Kategorija ceste:</b>	Nerazvrstana

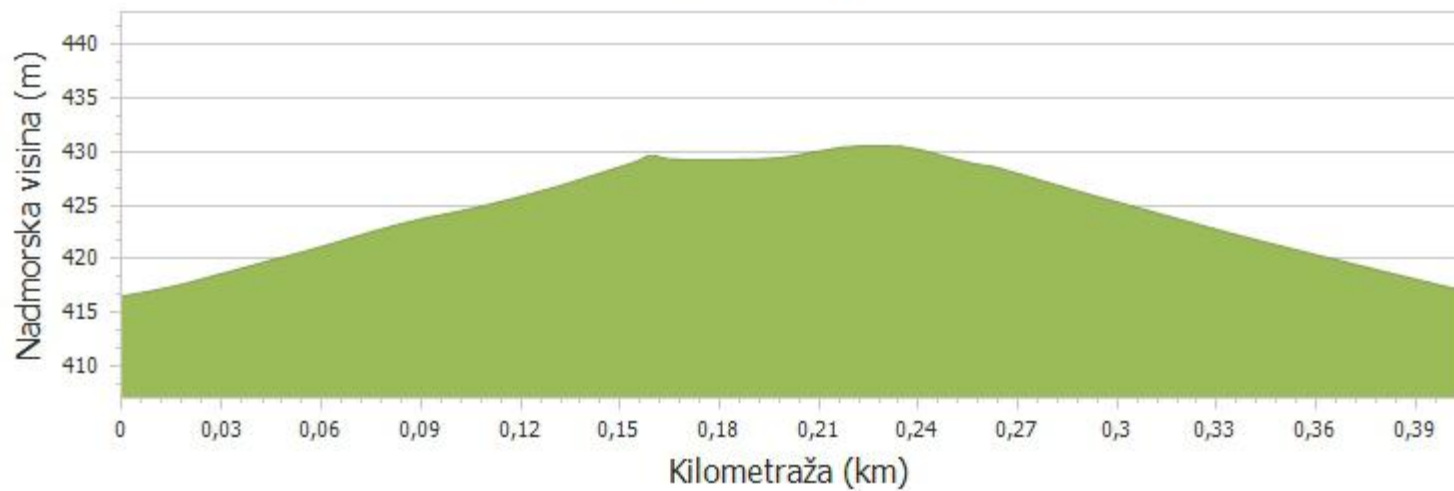
<b>Županija:</b>	KARLOVAČKA
<b>Lokalna samouprava:</b>	Općina Josipdol
<b>Mjesni odbor:</b>	Trojvrh
<b>Naselje:</b>	Trojvrh
<b>Ulica/ulice:</b>	
<b>Mjesto pripravnosti:</b>	

<b>Duljina ceste - službeno:</b>	1,246
<b>Duljina ceste - GPS (km):</b>	0,931

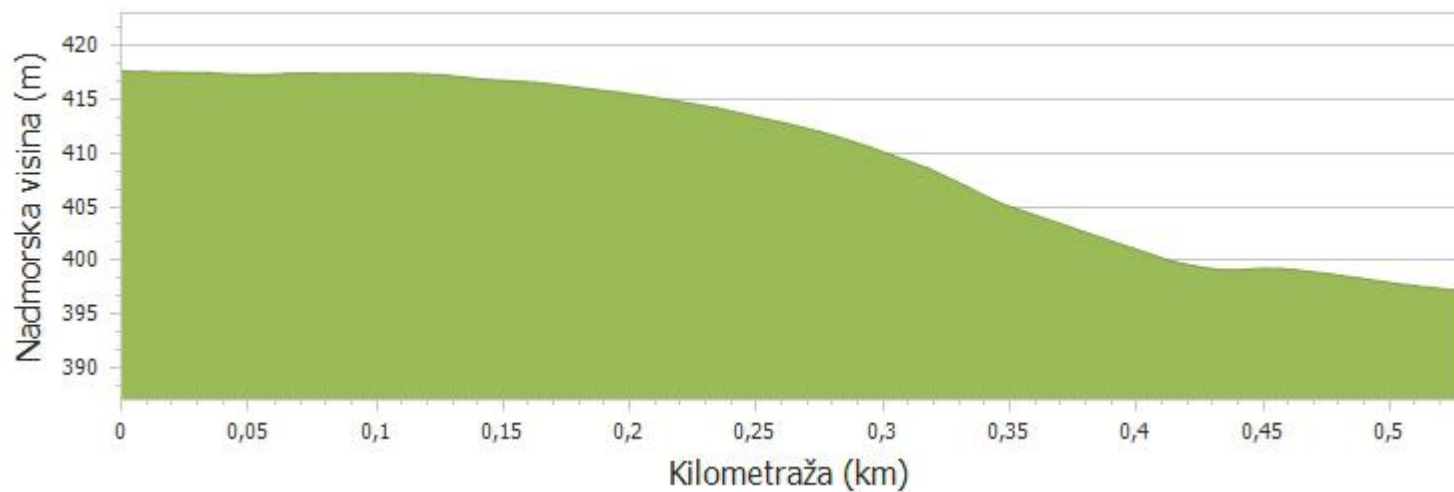
<b>Prosječna visina - GPS (m):</b>	416,09
------------------------------------	--------



NC-JOS-0902 - P01



NC-JOS-0902 - 001

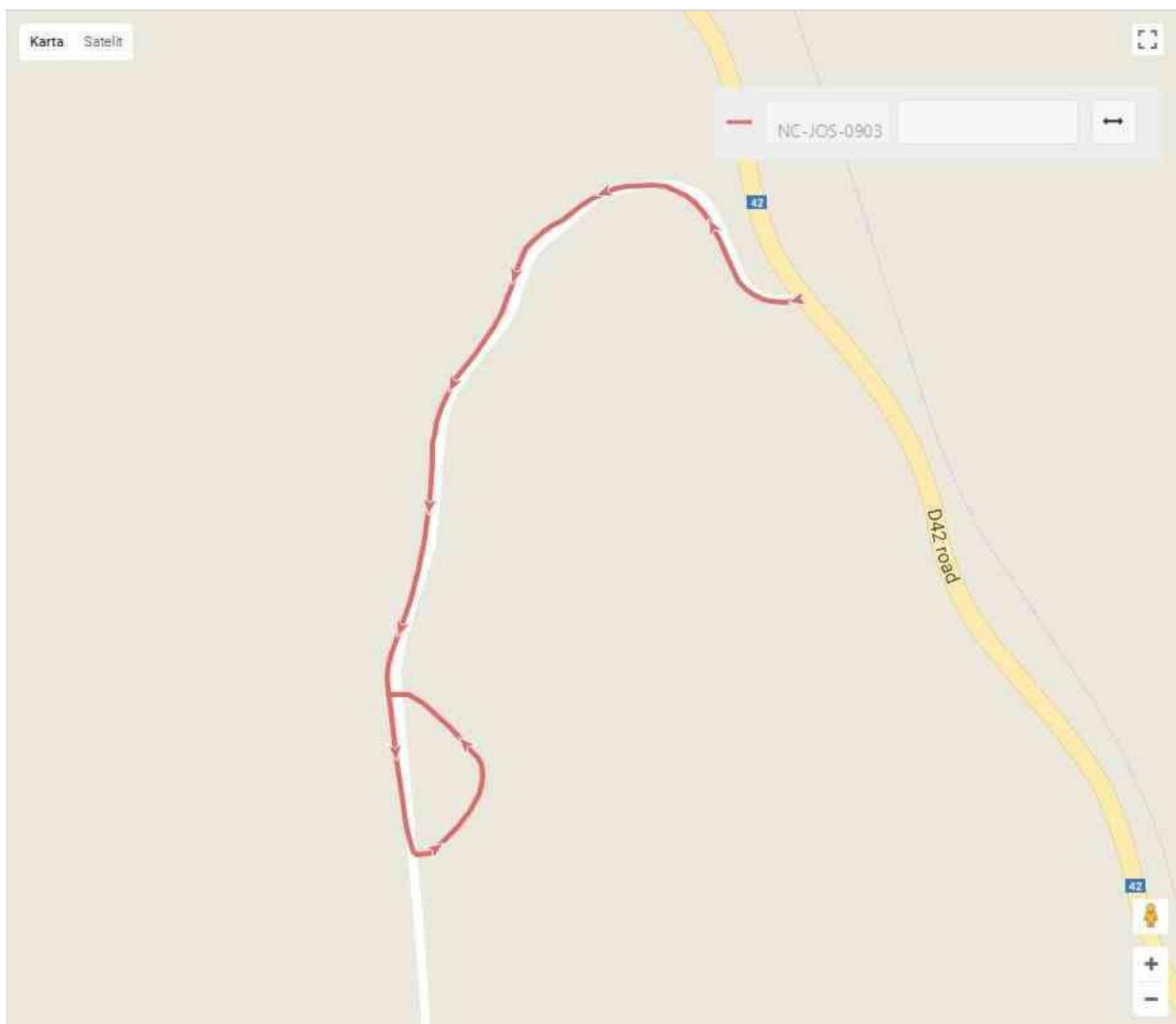


<b>Naziv:</b>	D42 Vrbovsko - Poljanak - naselje Luketići
<b>Broj/oznaka ceste:</b>	NC-JOS-0903
<b>Kategorija ceste:</b>	Nerazvrstana

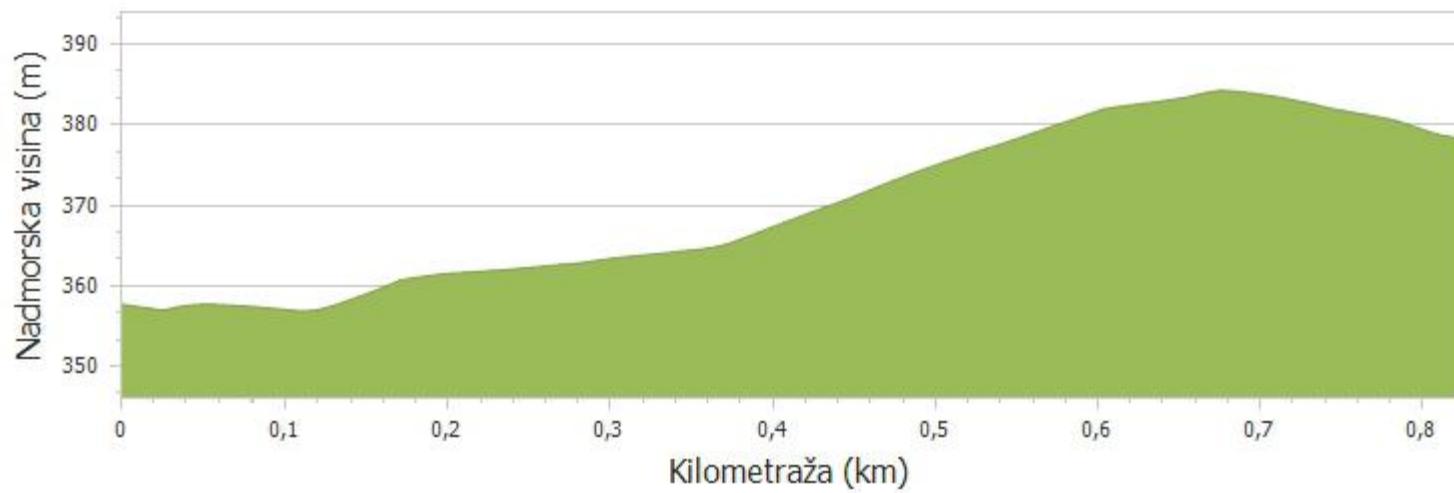
<b>Županija:</b>	KARLOVAČKA
<b>Lokalna samouprava:</b>	Općina Josipdol
<b>Mjesni odbor:</b>	Trojvrh
<b>Naselje:</b>	Trojvrh
<b>Ulica/ulice:</b>	
<b>Mjesto pripravnosti:</b>	

<b>Duljina ceste - službeno:</b>	0,430
<b>Duljina ceste - GPS (km):</b>	0,823

<b>Prosječna visina - GPS (m):</b>	369,94
------------------------------------	--------



NC-JOS-0903 - 001

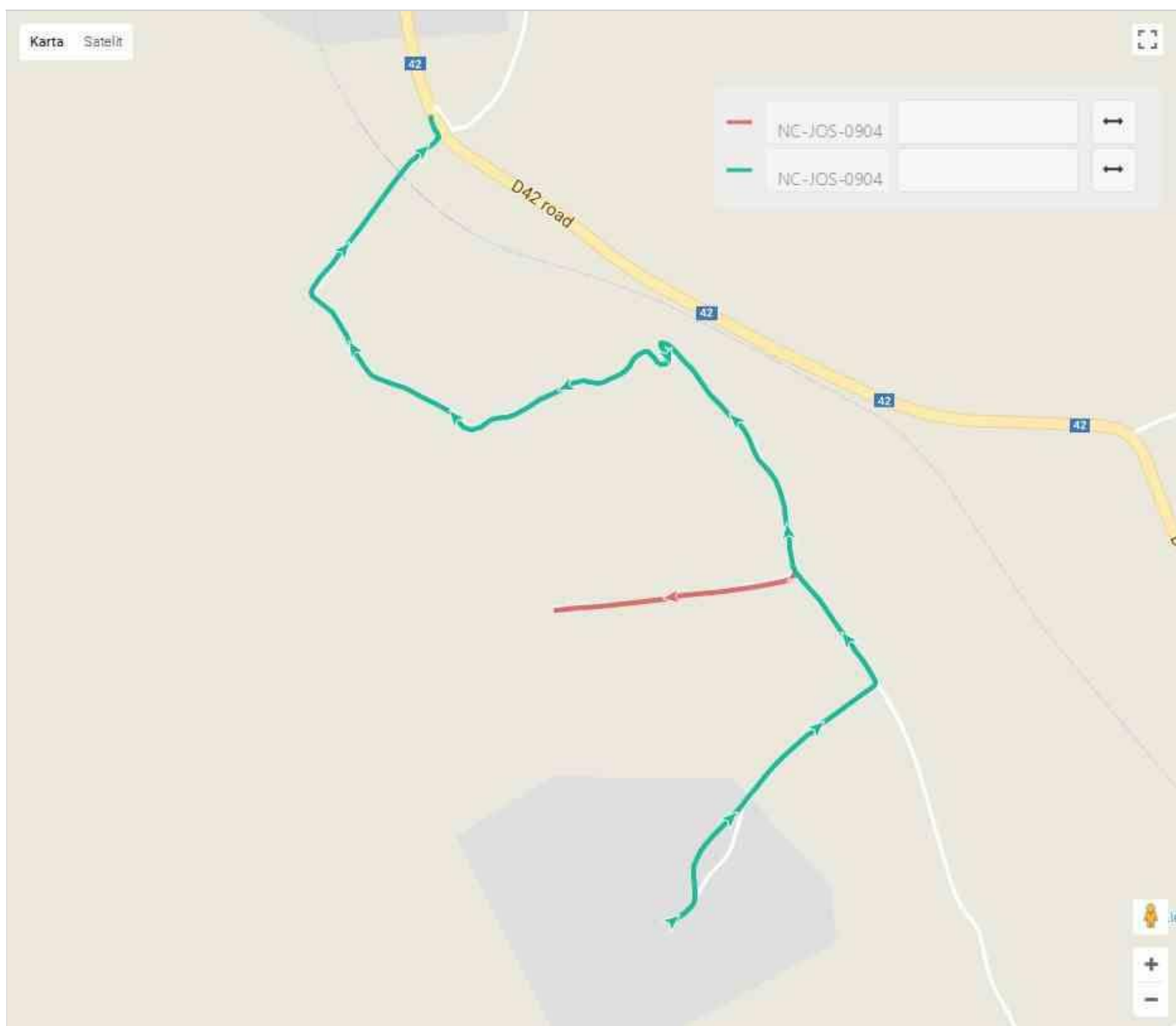


<b>Naziv:</b>	D42 Vrbovsko - Poljanak - prema Mudrićima 1 i 2
<b>Broj/oznaka ceste:</b>	NC-JOS-0904
<b>Kategorija ceste:</b>	Nerazvrstana

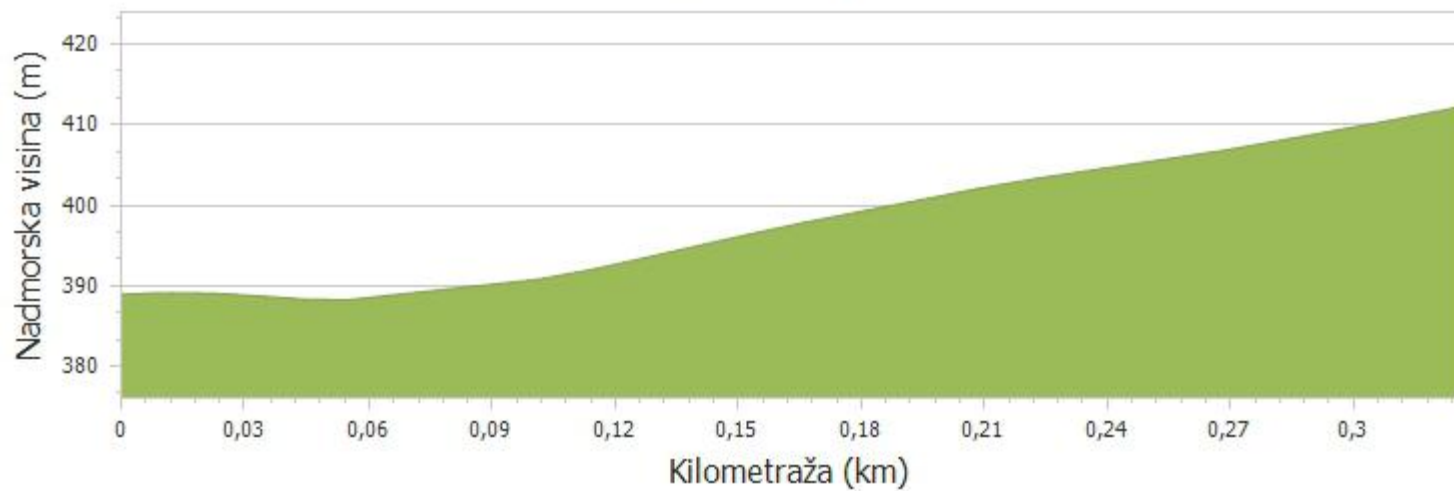
<b>Županija:</b>	KARLOVAČKA
<b>Lokalna samouprava:</b>	Općina Josipdol
<b>Mjesni odbor:</b>	Trojvrh
<b>Naselje:</b>	Trojvrh
<b>Ulica/ulice:</b>	
<b>Mjesto pripravnosti:</b>	

<b>Duljina ceste - službeno:</b>	3,032
<b>Duljina ceste - GPS (km):</b>	2,240

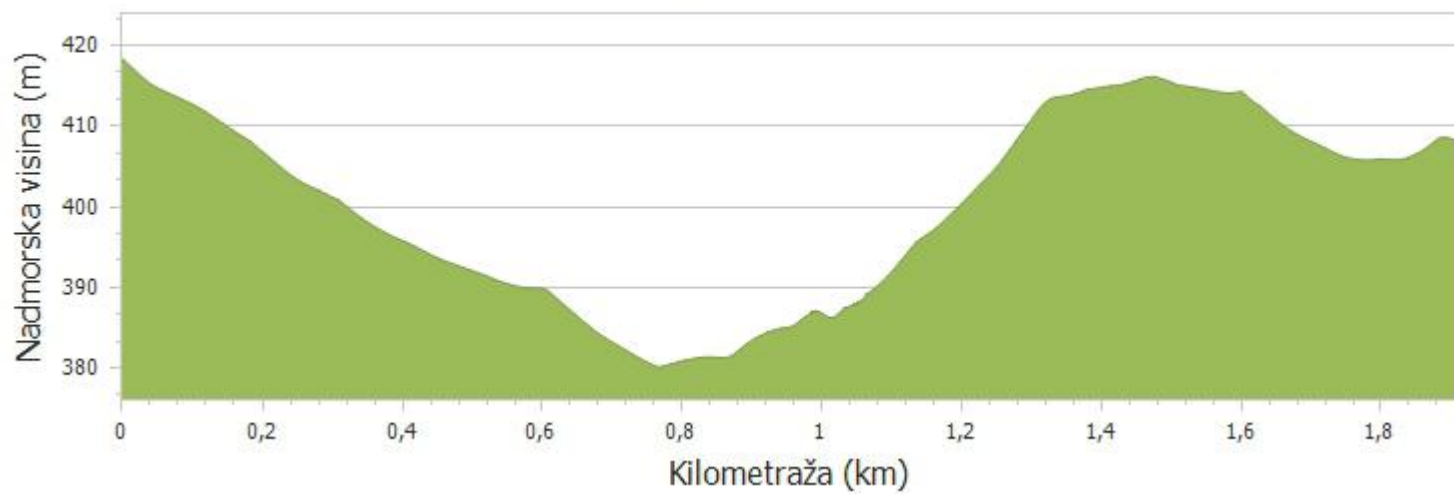
<b>Prosječna visina - GPS (m):</b>	399,89
------------------------------------	--------



NC-JOS-0904 - P01



NC-JOS-0904 - 001

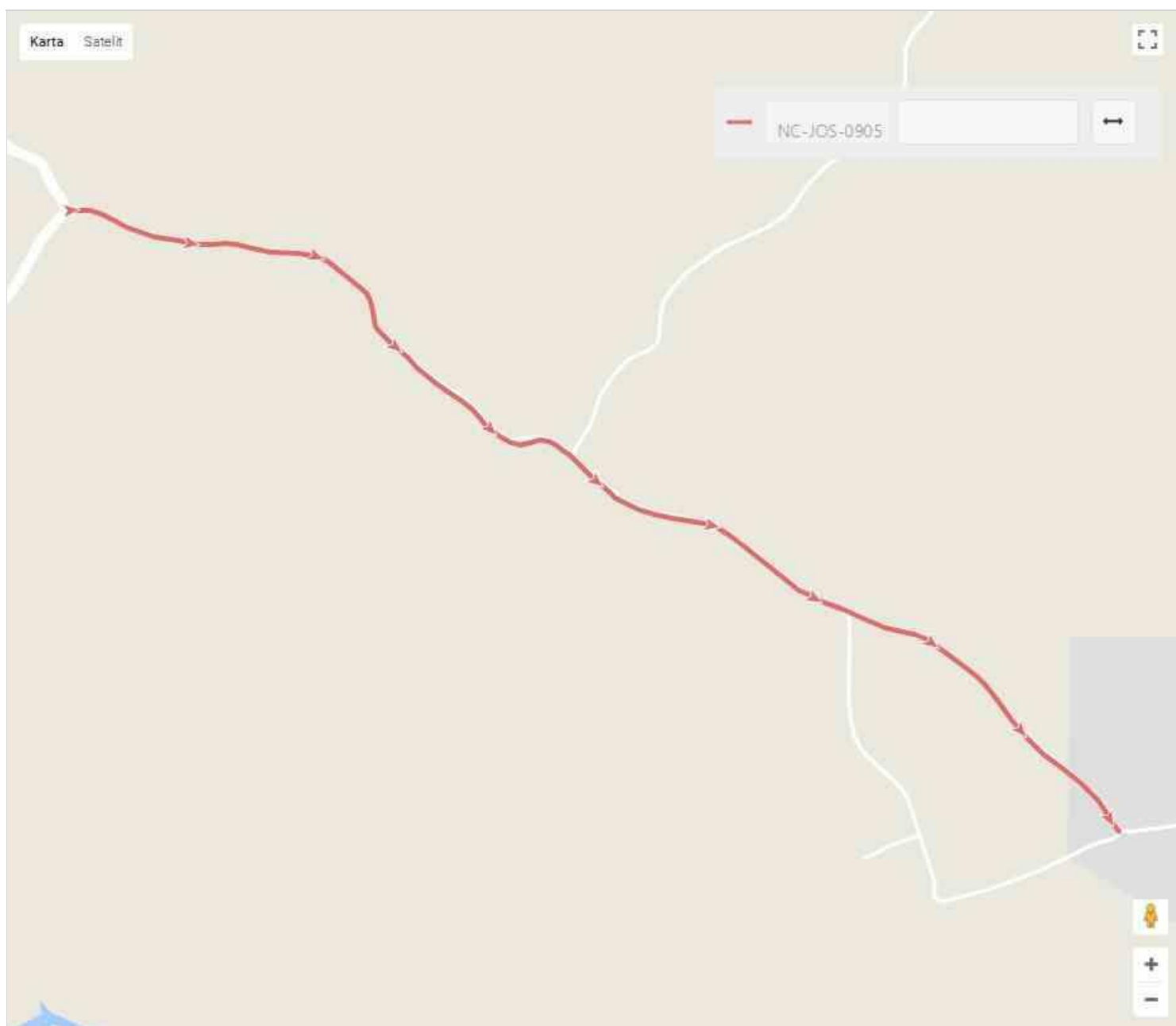


<b>Naziv:</b>	LC34137 Munjava (D23) - Cerovnik - škola
<b>Broj/oznaka ceste:</b>	NC-JOS-0905
<b>Kategorija ceste:</b>	Nerazvrstana

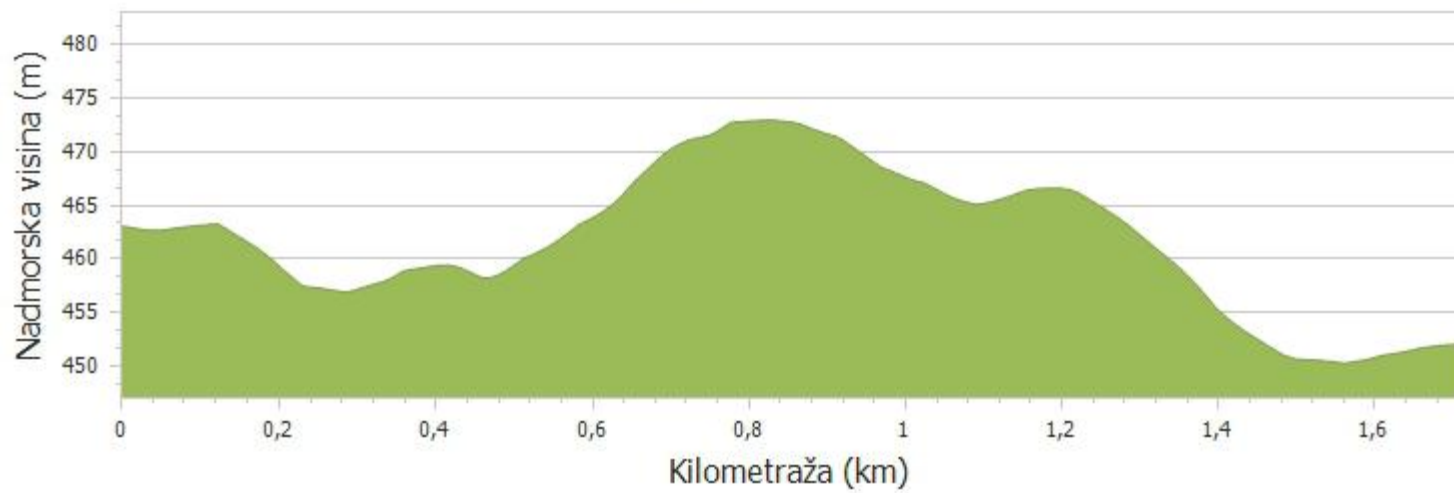
<b>Županija:</b>	KARLOVAČKA
<b>Lokalna samouprava:</b>	Općina Josipdol
<b>Mjesni odbor:</b>	Trojvrh
<b>Naselje:</b>	Trojvrh
<b>Ulica/ulice:</b>	
<b>Mjesto pripravnosti:</b>	

<b>Duljina ceste - službeno:</b>	1,714
<b>Duljina ceste - GPS (km):</b>	1,709

<b>Prosječna visina - GPS (m):</b>	461,84
------------------------------------	--------



NC-JOS-0905 - 001

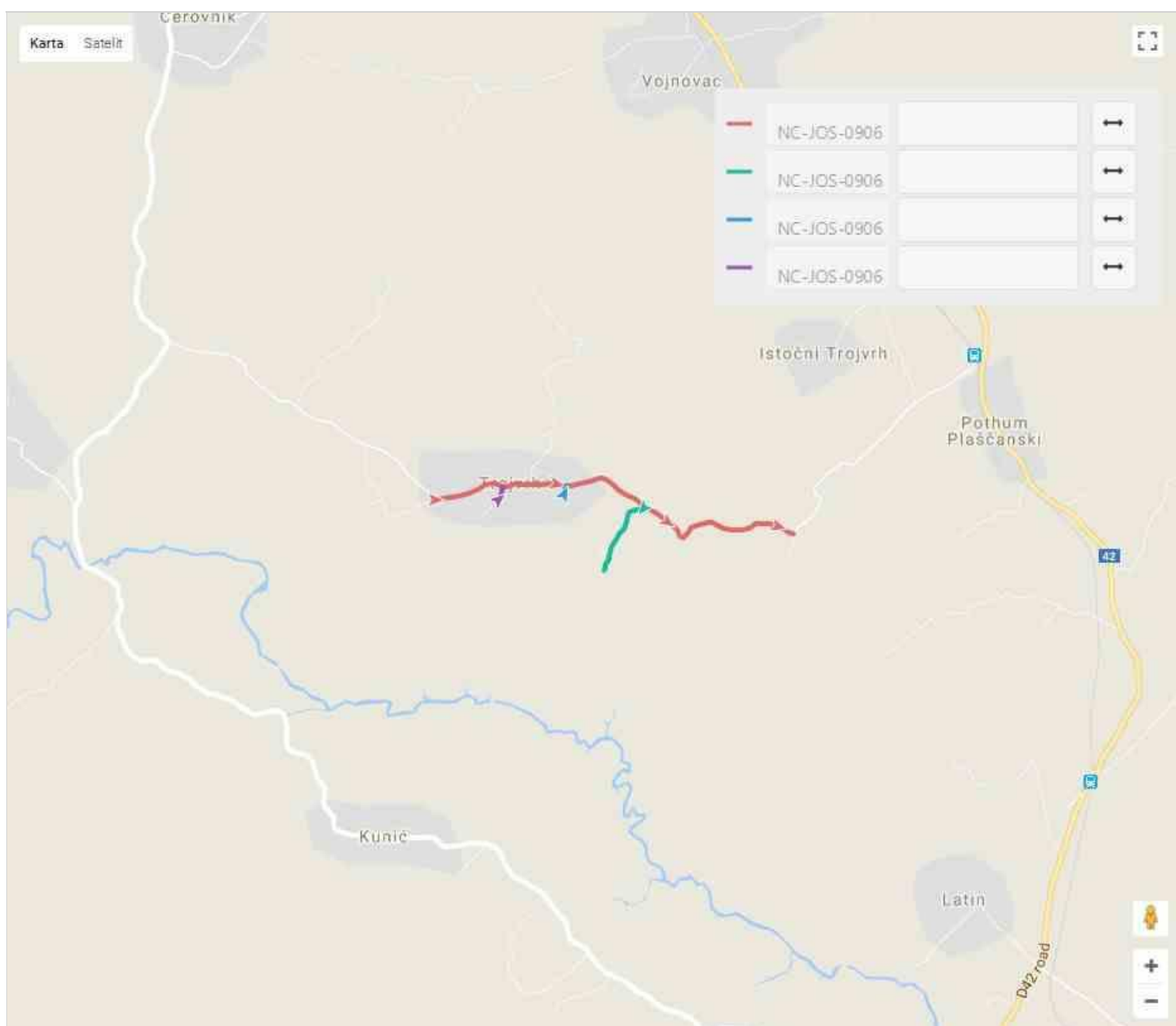


<b>Naziv:</b>	Škola Trojvrh - prema groblju
<b>Broj/oznaka ceste:</b>	NC-JOS-0906
<b>Kategorija ceste:</b>	Nerazvrstana

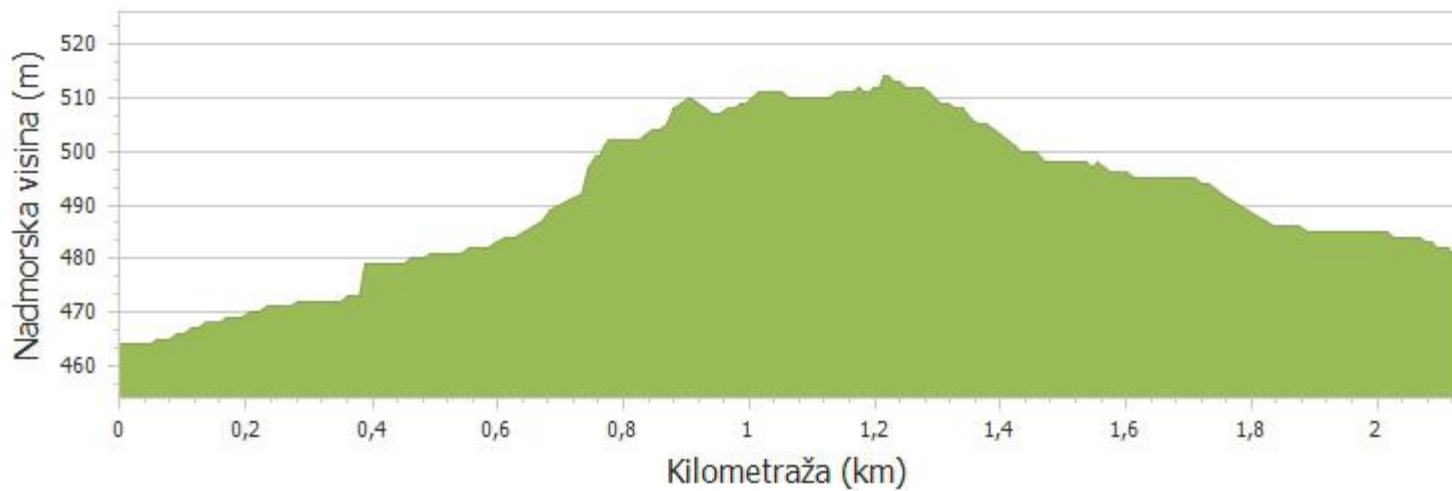
<b>Županija:</b>	KARLOVAČKA
<b>Lokalna samouprava:</b>	Općina Josipdol
<b>Mjesni odbor:</b>	Trojvrh
<b>Naselje:</b>	Trojvrh
<b>Ulica/ulice:</b>	
<b>Mjesto pripravnosti:</b>	

<b>Duljina ceste - službeno:</b>	2,305
<b>Duljina ceste - GPS (km):</b>	2,717

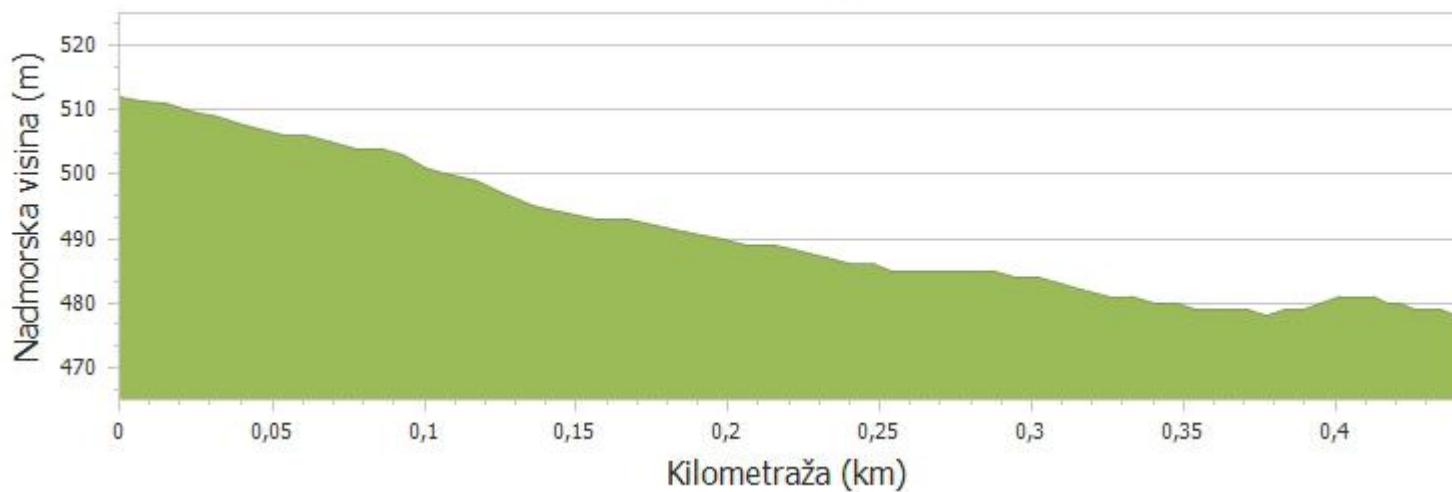
<b>Prosječna visina - GPS (m):</b>	490,23
------------------------------------	--------



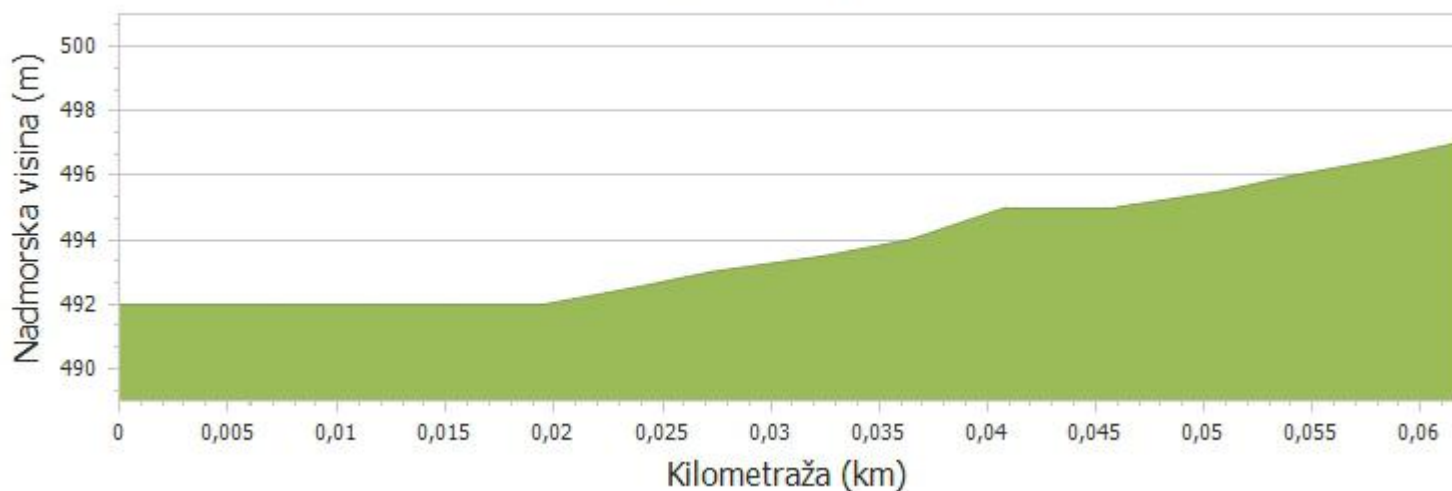
NC-JOS-0906 - 001



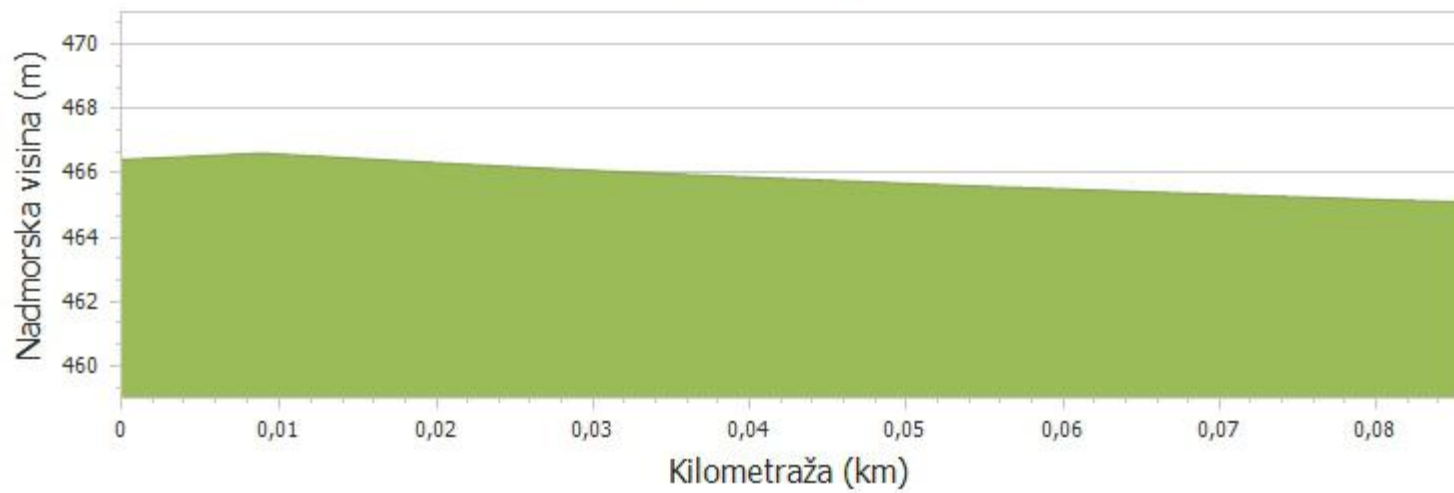
NC-JOS-0906 - P01



NC-JOS-0906 - P02



NC-JOS-0906 - P03

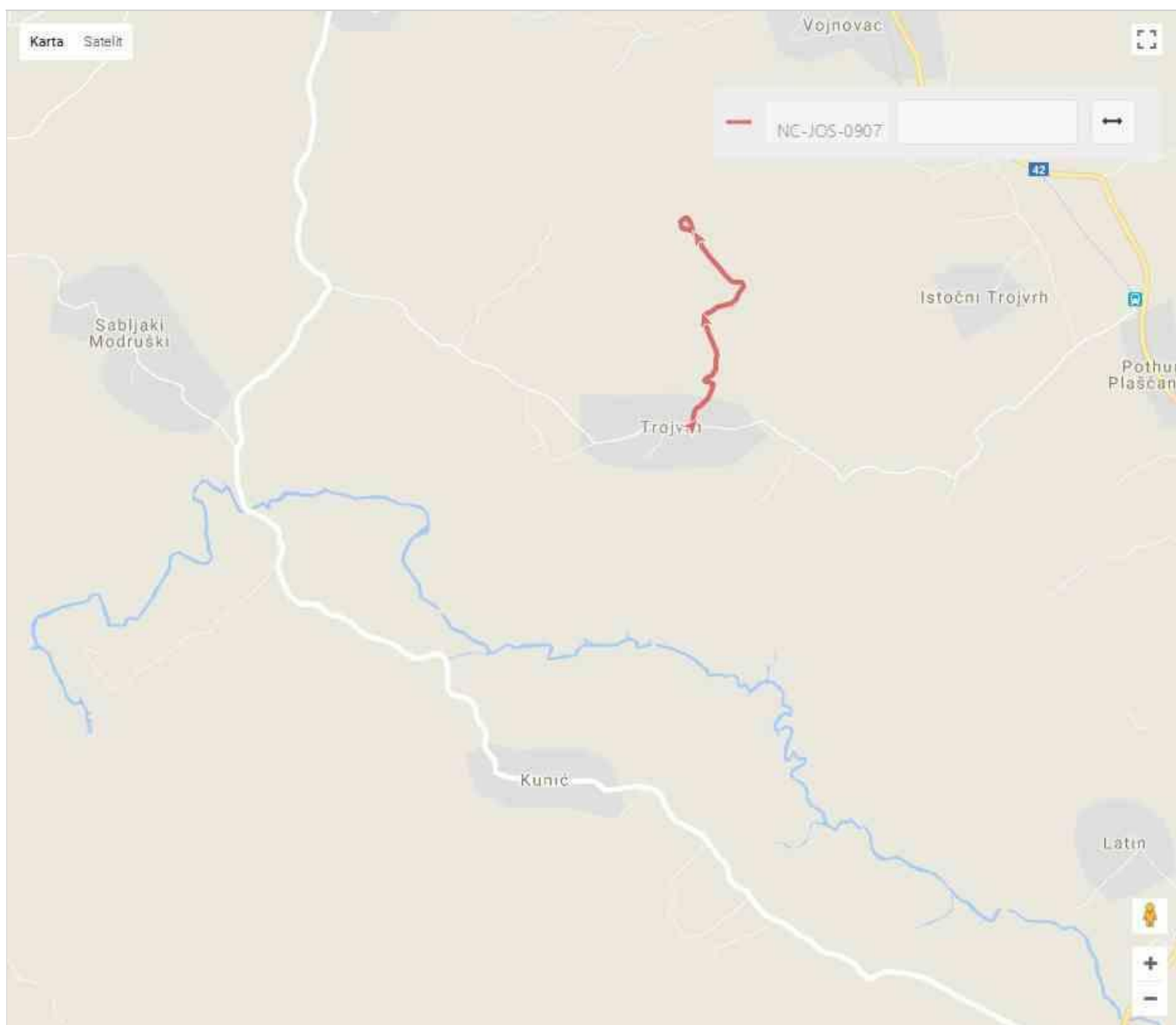


<b>Naziv:</b>	Škola Trojvrh - prema groblju - odvojak Trbojevići
<b>Broj/oznaka ceste:</b>	NC-JOS-0907
<b>Kategorija ceste:</b>	Nerazvrstana

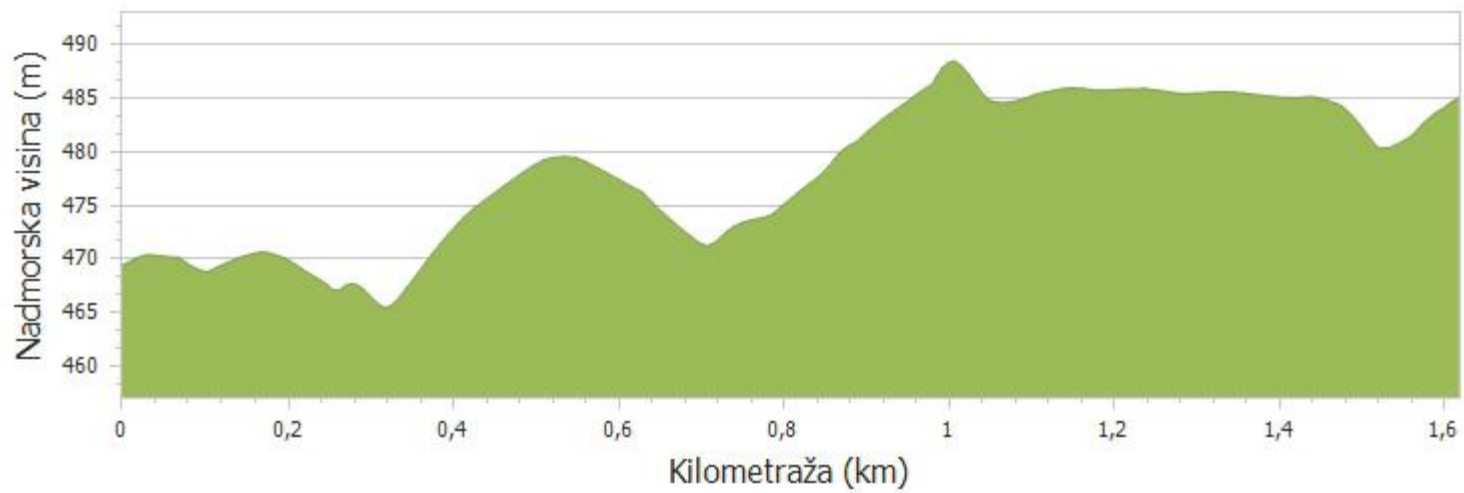
<b>Županija:</b>	KARLOVAČKA
<b>Lokalna samouprava:</b>	Općina Josipdol
<b>Mjesni odbor:</b>	Trojvrh
<b>Naselje:</b>	Trojvrh
<b>Ulica/ulice:</b>	
<b>Mjesto pripravnosti:</b>	

<b>Duljina ceste - službeno:</b>	2,060
<b>Duljina ceste - GPS (km):</b>	1,620

<b>Prosječna visina - GPS (m):</b>	478,21
------------------------------------	--------



NC-JOS-0907 - 001

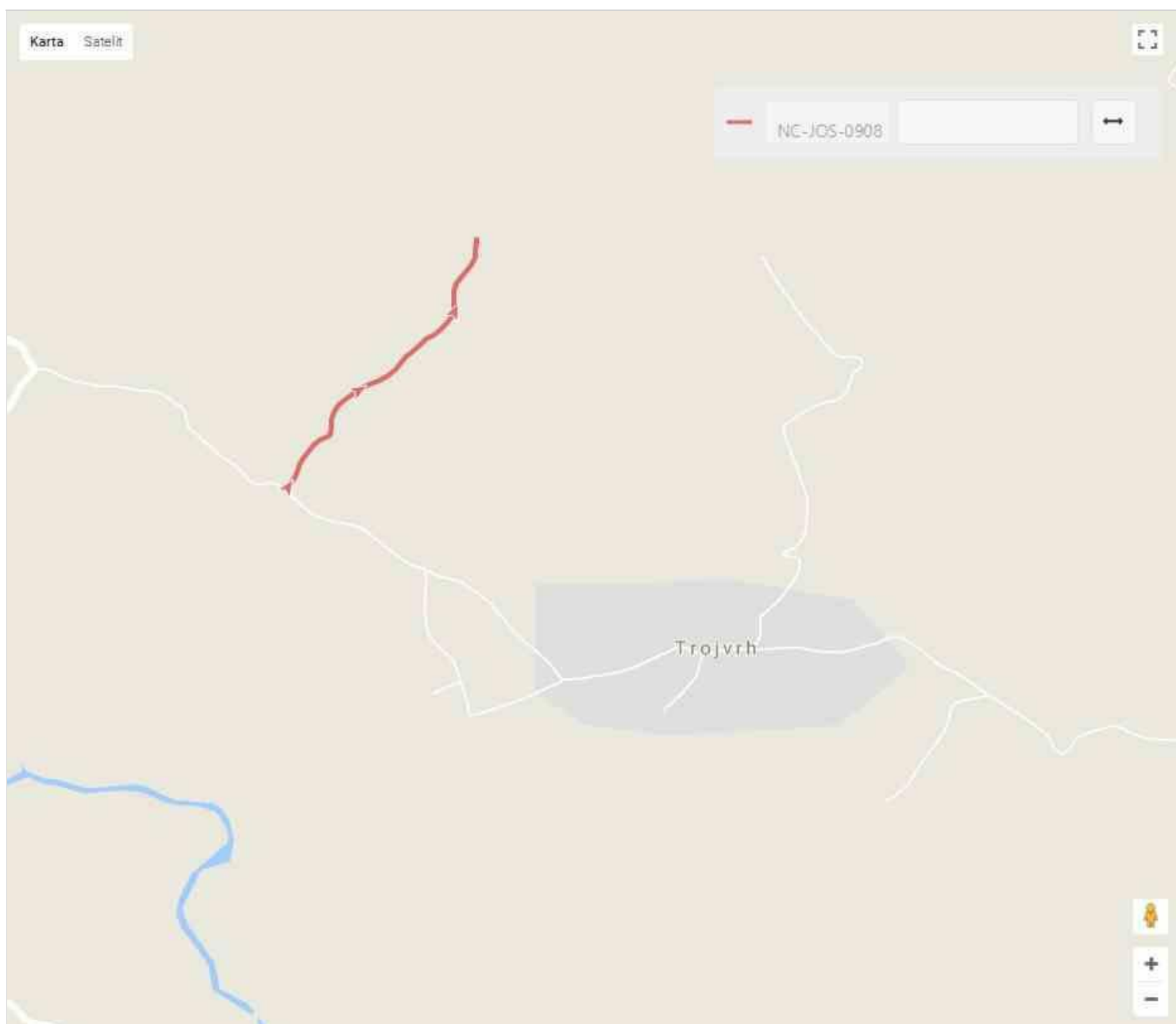


<b>Naziv:</b>	Odvojak prema Kokani
<b>Broj/oznaka ceste:</b>	NC-JOS-0908
<b>Kategorija ceste:</b>	Nerazvrstana

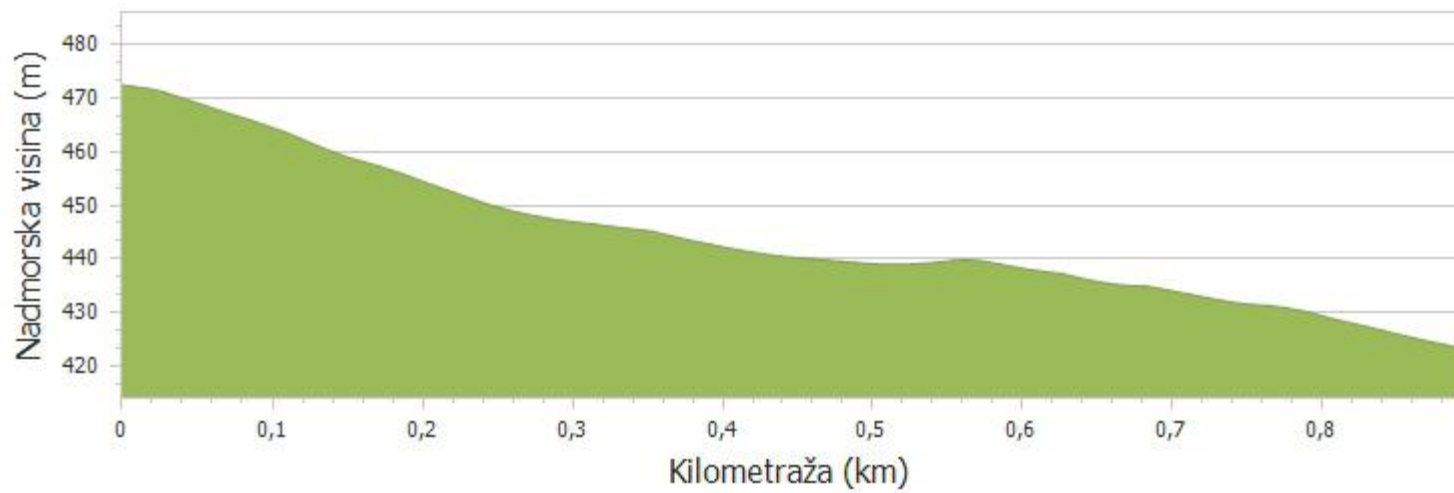
<b>Županija:</b>	KARLOVAČKA
<b>Lokalna samouprava:</b>	Općina Josipdol
<b>Mjesni odbor:</b>	Trojvrh
<b>Naselje:</b>	Trojvrh
<b>Ulica/ulice:</b>	
<b>Mjesto pripravnosti:</b>	

<b>Duljina ceste - službeno:</b>	0,920
<b>Duljina ceste - GPS (km):</b>	0,892

<b>Prosječna visina - GPS (m):</b>	444,24
------------------------------------	--------



NC-JOS-0908 - 001

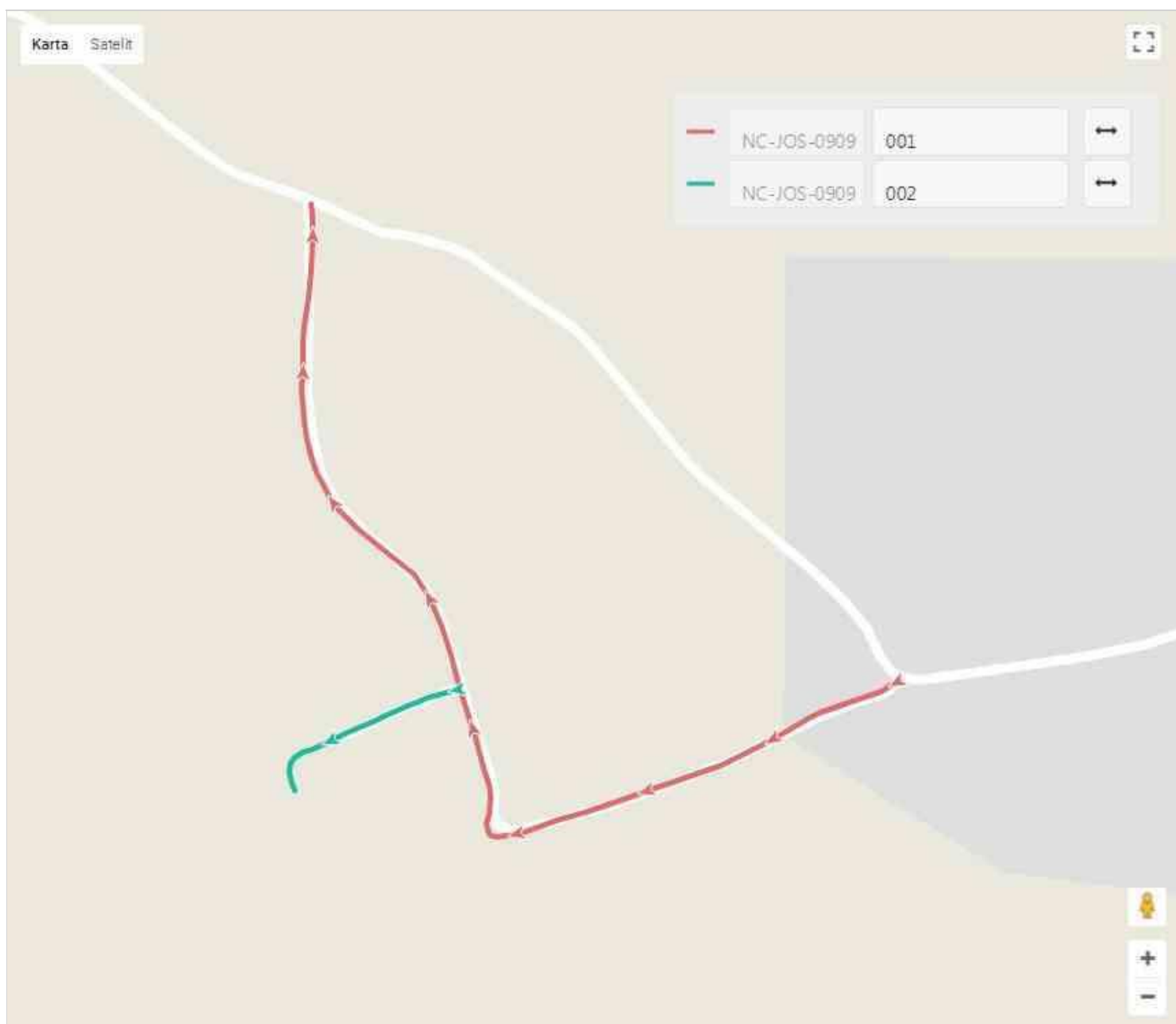


<b>Naziv:</b>	LC34137 Munjava (D23) - Cerovnik - Trojvrh - odvojak Turkalji
<b>Broj/oznaka ceste:</b>	NC-JOS-0909
<b>Kategorija ceste:</b>	Nerazvrstana

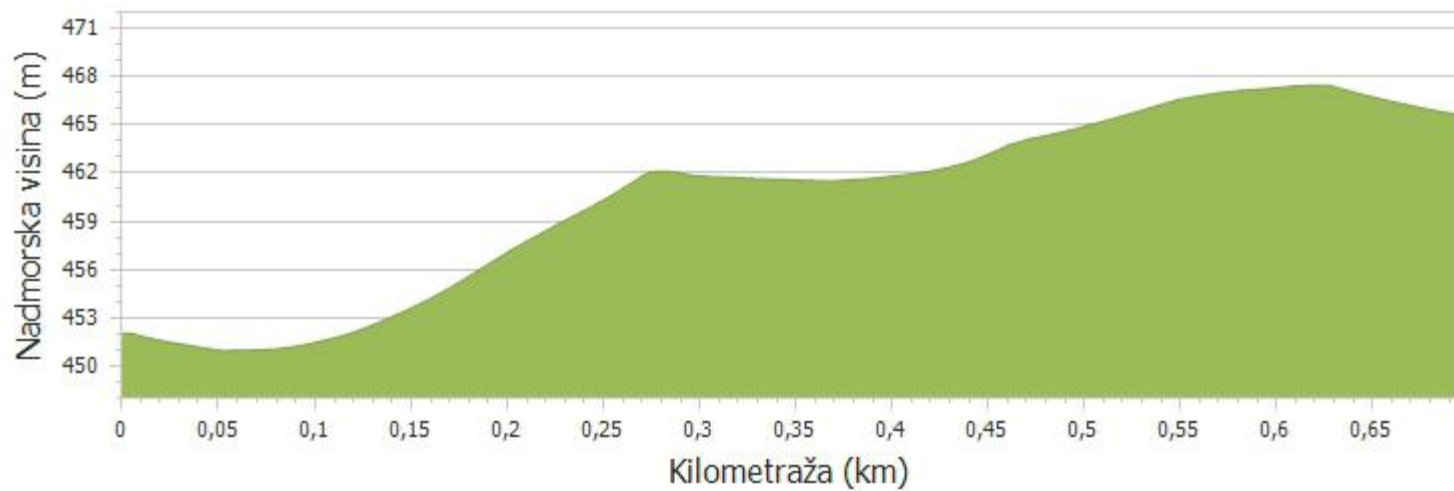
<b>Županija:</b>	KARLOVAČKA
<b>Lokalna samouprava:</b>	Općina Josipdol
<b>Mjesni odbor:</b>	Trojvrh
<b>Naselje:</b>	Trojvrh
<b>Ulica/ulice:</b>	
<b>Mjesto pripravnosti:</b>	

<b>Duljina ceste - službeno:</b>	0,815
<b>Duljina ceste - GPS (km):</b>	0,828

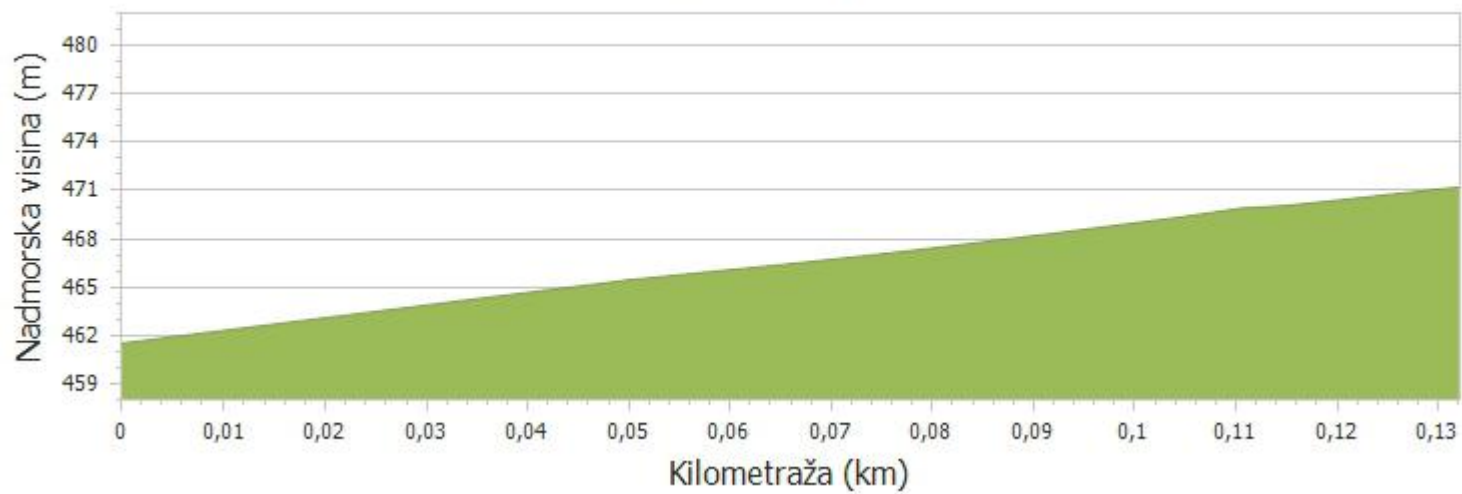
<b>Prosječna visina - GPS (m):</b>	461,36
------------------------------------	--------



NC-JOS-0909 - 001

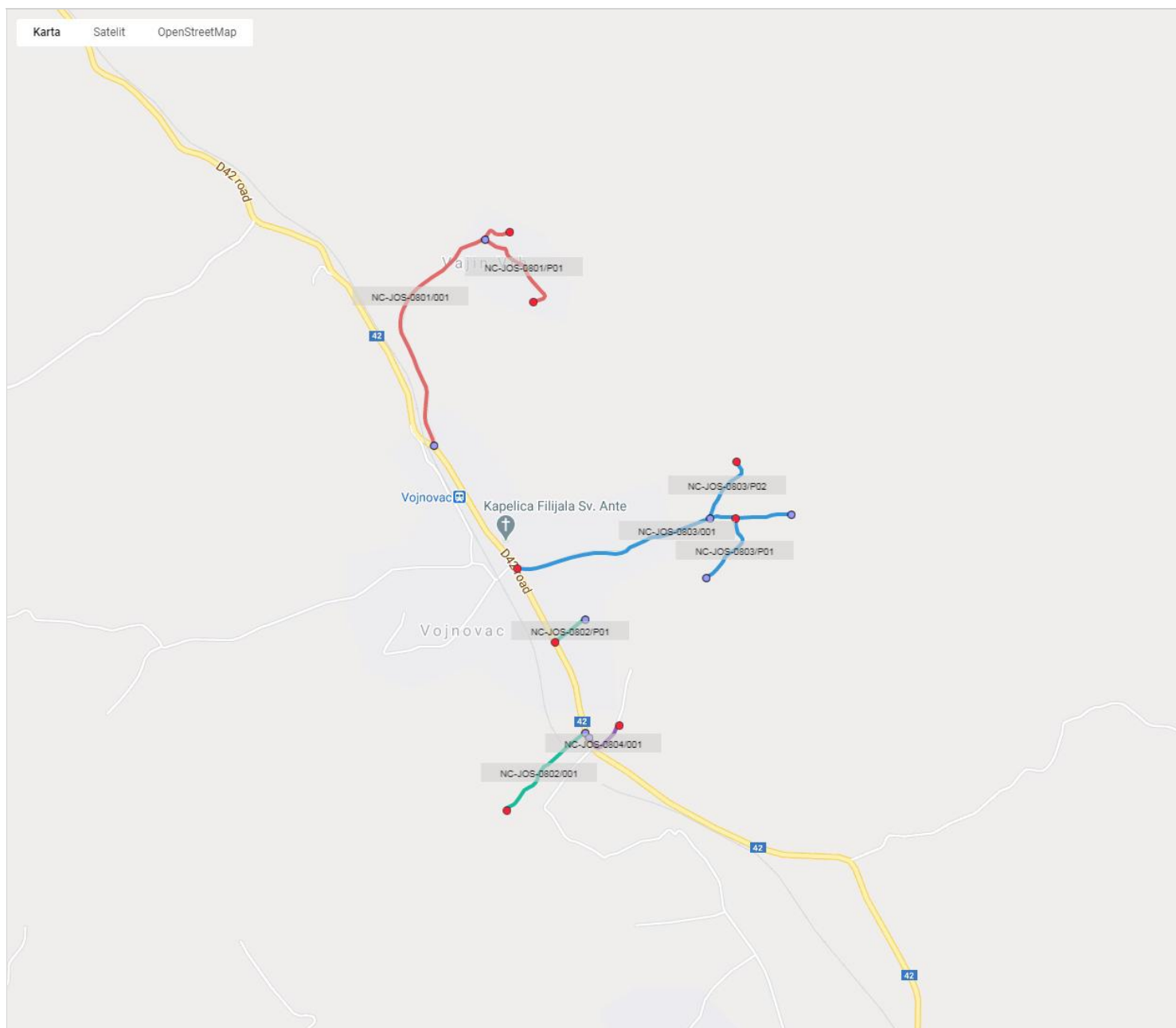


NC-JOS-0909 - P01



## KARLOVAČKA -> Općina Josipdol -> Vajin Vrh

	Naziv	Broj/oznaka ceste	Duljina dionice - GPS (km)	Prosječna nadmorska visina (m)
	D42 Vrbovsko - Poljanak - naselje Vajin Vrh	NC-JOS-0801	1,380	417,88
	Vajin Vrh - odvojak prema Radošiću	NC-JOS-0802	0,536	401,81
	D42 Vrbovsko - Poljanak - Radoševići	NC-JOS-0803	1,547	405,22
	D42 Vrbovsko - Poljanak - Odvojak na vrh prema Miliću	NC-JOS-0804	0,165	413,62
			<b>3,628</b>	<b>409,91</b>

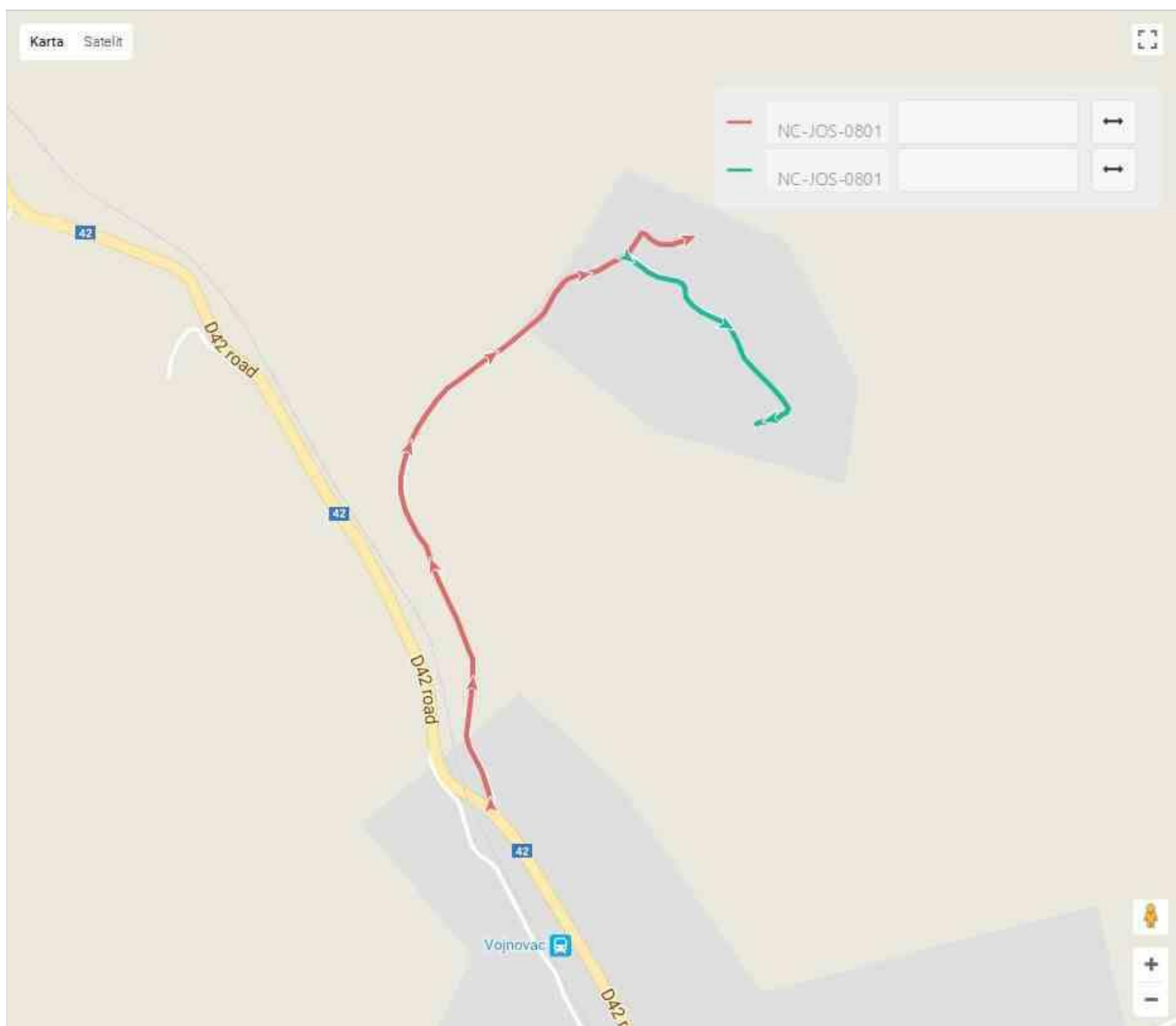


<b>Naziv:</b>	D42 Vrbovsko - Poljanak - naselje Vajin Vrh
<b>Broj/oznaka ceste:</b>	NC-JOS-0801
<b>Kategorija ceste:</b>	Nerazvrstana

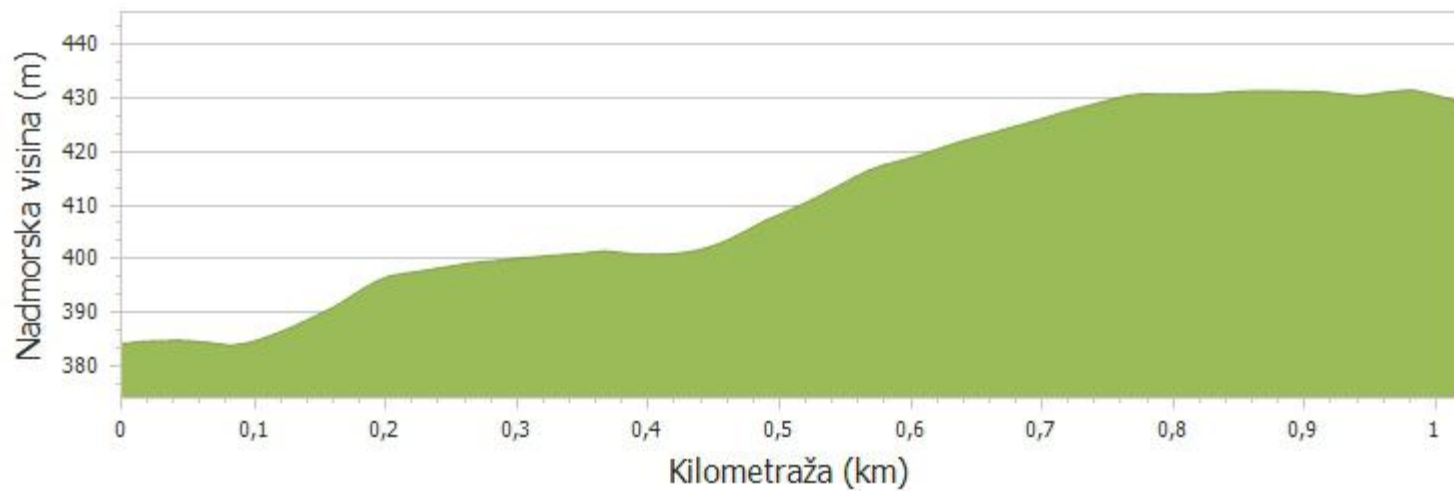
<b>Županija:</b>	KARLOVAČKA
<b>Lokalna samouprava:</b>	Općina Josipdol
<b>Mjesni odbor:</b>	Vajin Vrh
<b>Naselje:</b>	Vajin Vrh
<b>Ulica/ulice:</b>	
<b>Mjesto pripravnosti:</b>	

<b>Duljina ceste - službeno:</b>	1,458
<b>Duljina ceste - GPS (km):</b>	1,380

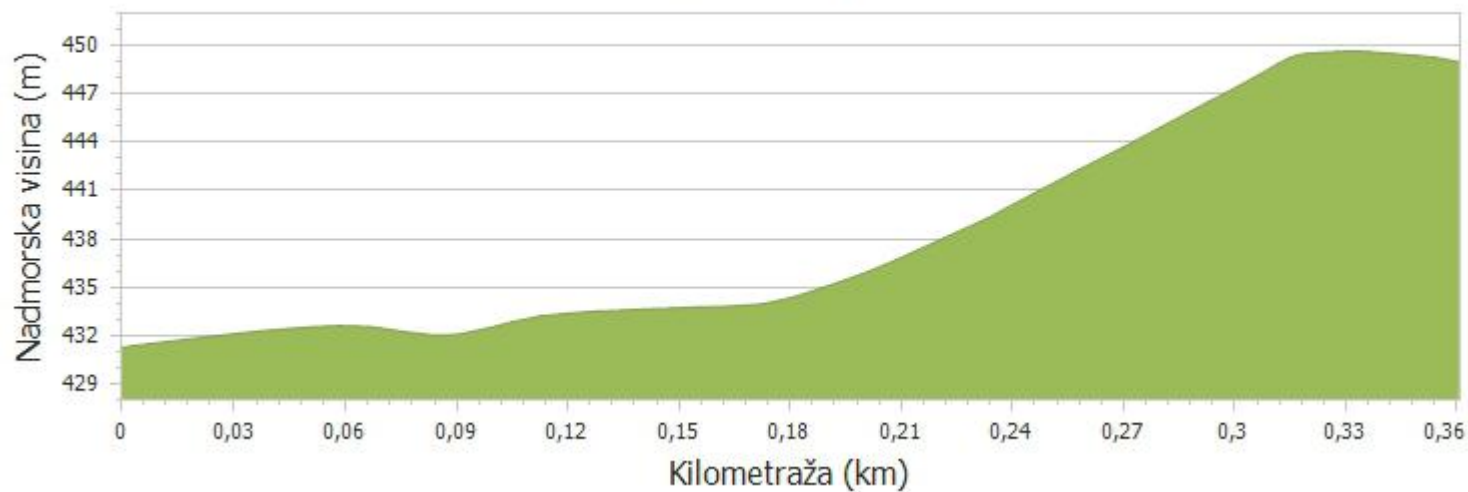
<b>Prosječna visina - GPS (m):</b>	417,88
------------------------------------	--------



NC-JOS-0801 - 001



NC-JOS-0801 - P01

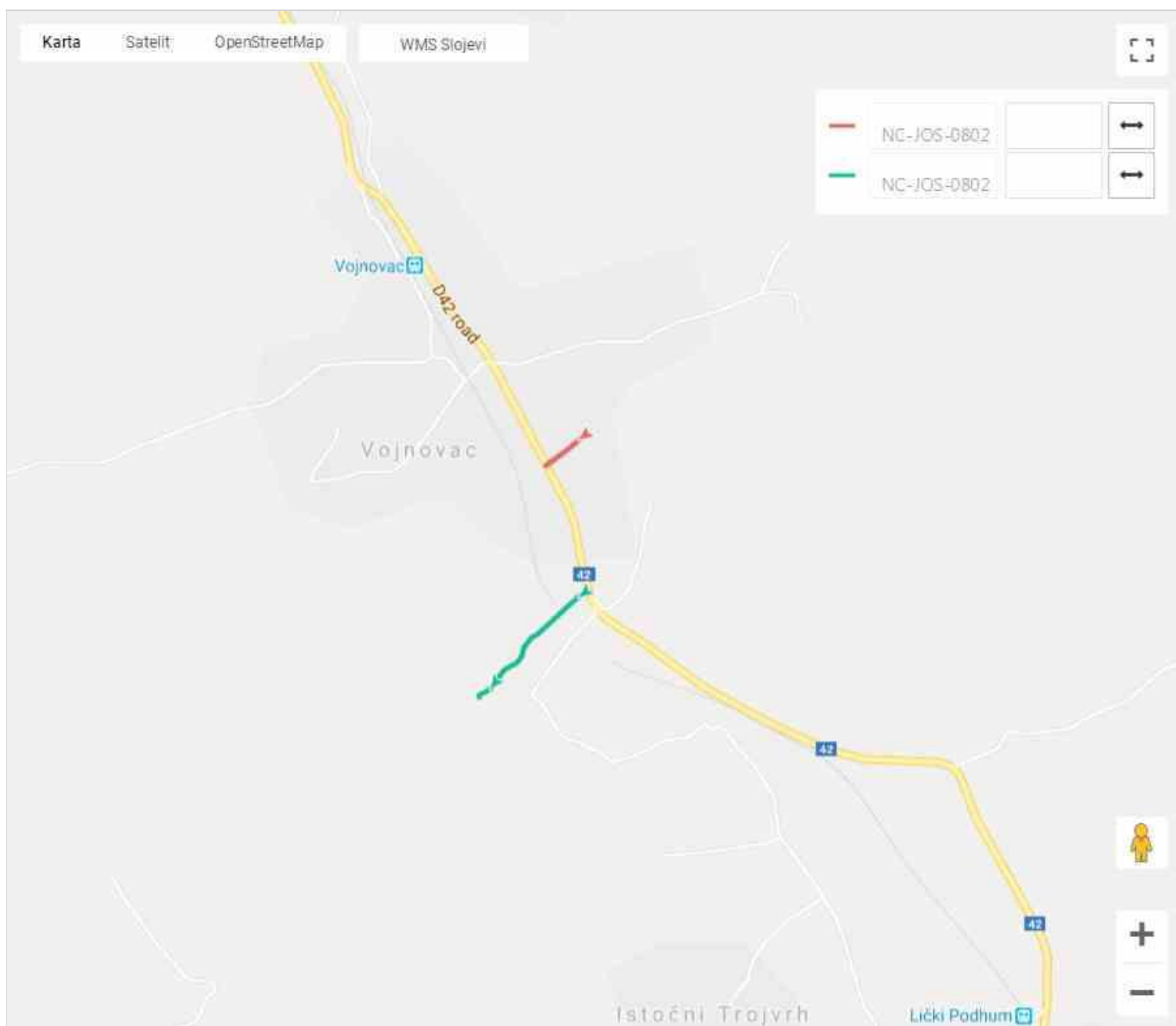


<b>Naziv:</b>	Vajin Vrh - odvojak prema Radošiću
<b>Broj/oznaka ceste:</b>	NC-JOS-0802
<b>Kategorija ceste:</b>	Nerazvrstana

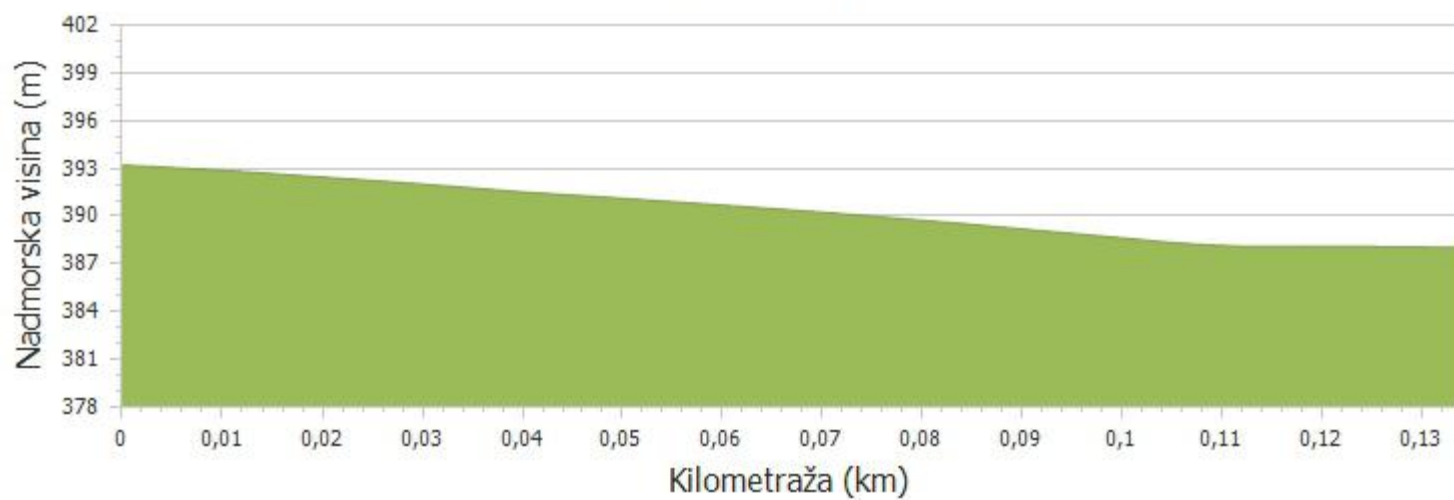
<b>Županija:</b>	KARLOVAČKA
<b>Lokalna samouprava:</b>	Općina Josipdol
<b>Mjesni odbor:</b>	Vajin Vrh
<b>Naselje:</b>	Vajin Vrh
<b>Ulica/ulice:</b>	
<b>Mjesto pripravnosti:</b>	

<b>Duljina ceste - službeno:</b>	0,796
<b>Duljina ceste - GPS (km):</b>	0,536

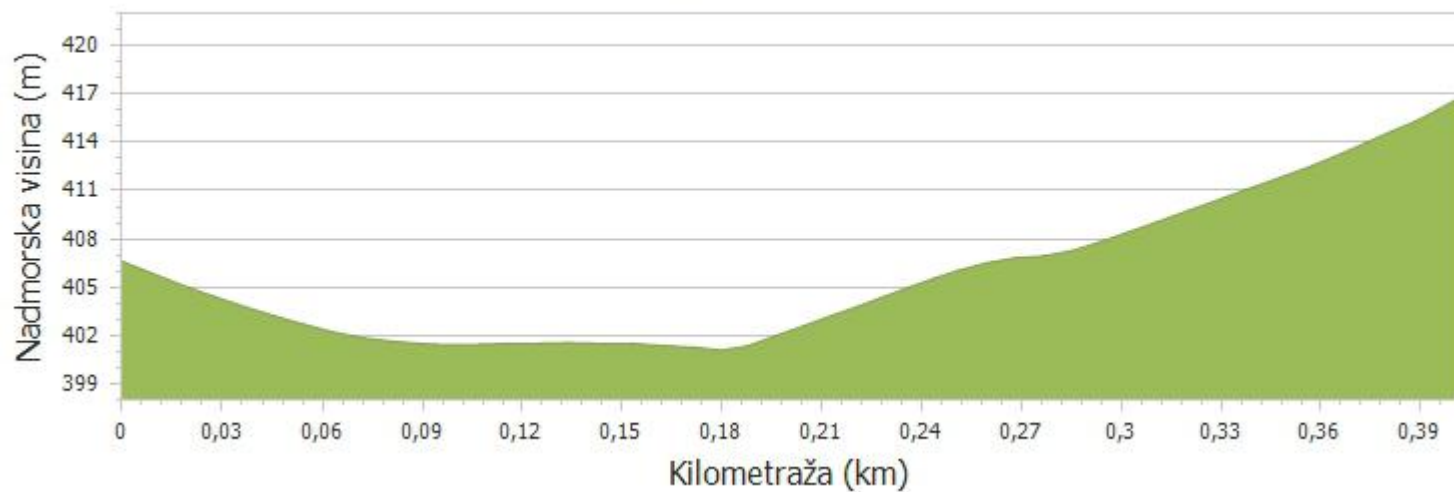
<b>Prosječna visina - GPS (m):</b>	401,81
------------------------------------	--------



NC-JOS-0802 - P01



NC-JOS-0802 - 001

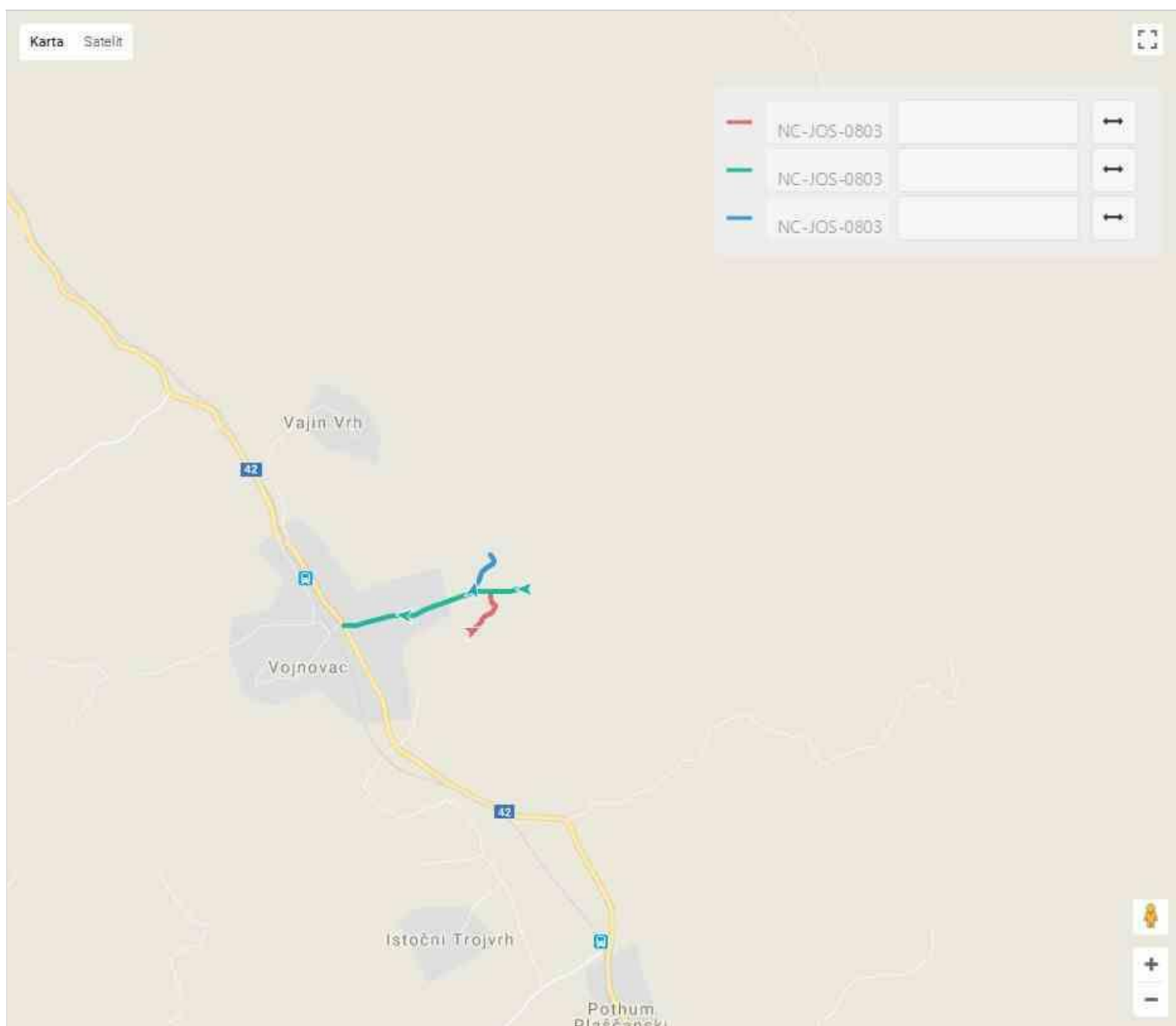


<b>Naziv:</b>	D42 Vrbovsko - Poljanak - Radoševiči
<b>Broj/oznaka ceste:</b>	NC-JOS-0803
<b>Kategorija ceste:</b>	Nerazvrstana

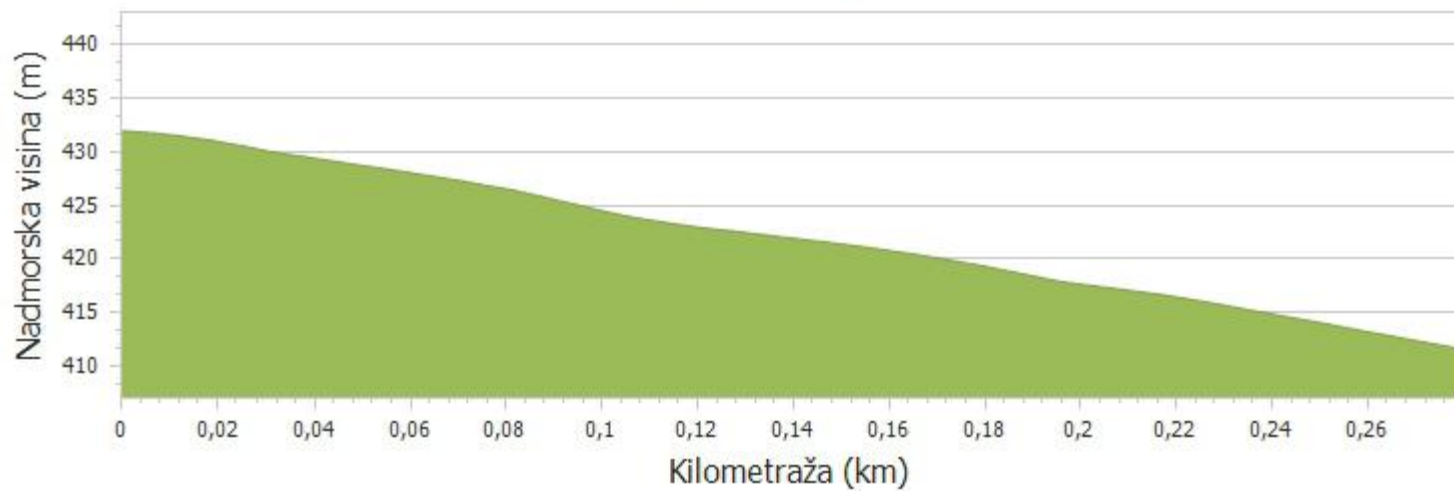
<b>Županija:</b>	KARLOVAČKA
<b>Lokalna samouprava:</b>	Općina Josipdol
<b>Mjesni odbor:</b>	Vajin Vrh
<b>Naselje:</b>	Vajin Vrh
<b>Ulica/ulice:</b>	
<b>Mjesto pripravnosti:</b>	

<b>Duljina ceste - službeno:</b>	1,686
<b>Duljina ceste - GPS (km):</b>	1,547

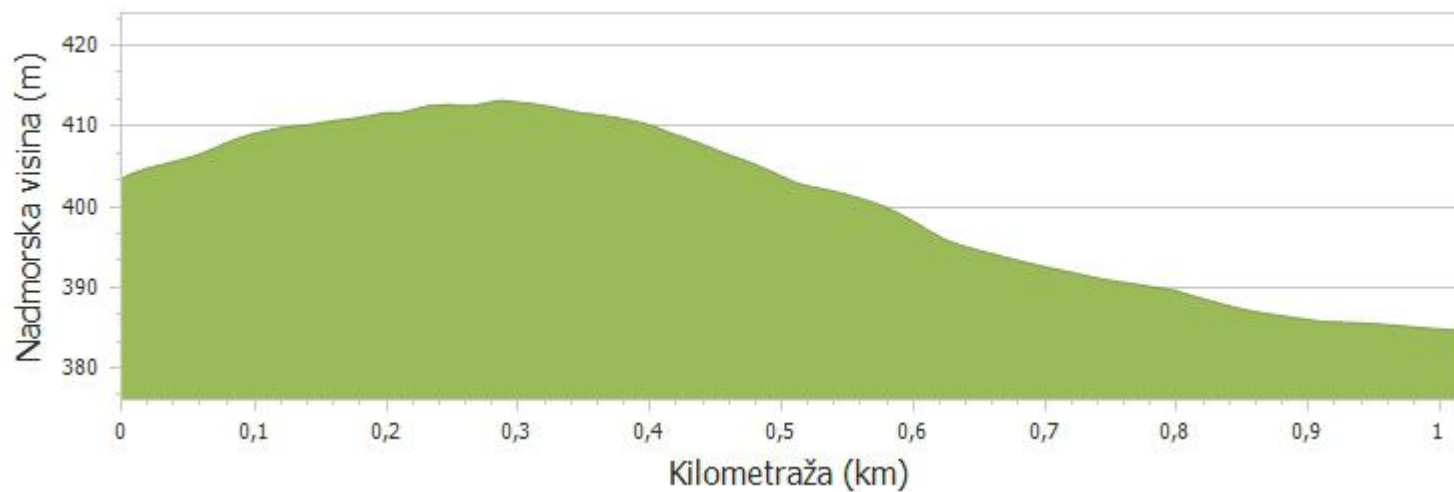
<b>Prosječna visina - GPS (m):</b>	405,22
------------------------------------	--------



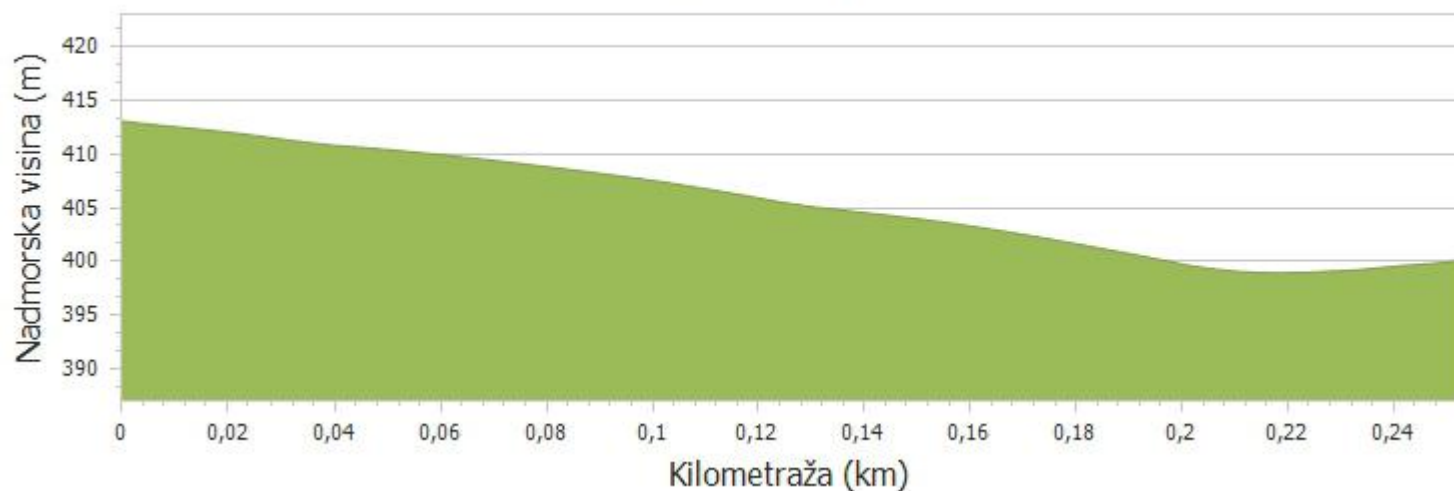
NC-JOS-0803 - P01



NC-JOS-0803 - 001



NC-JOS-0803 - P02

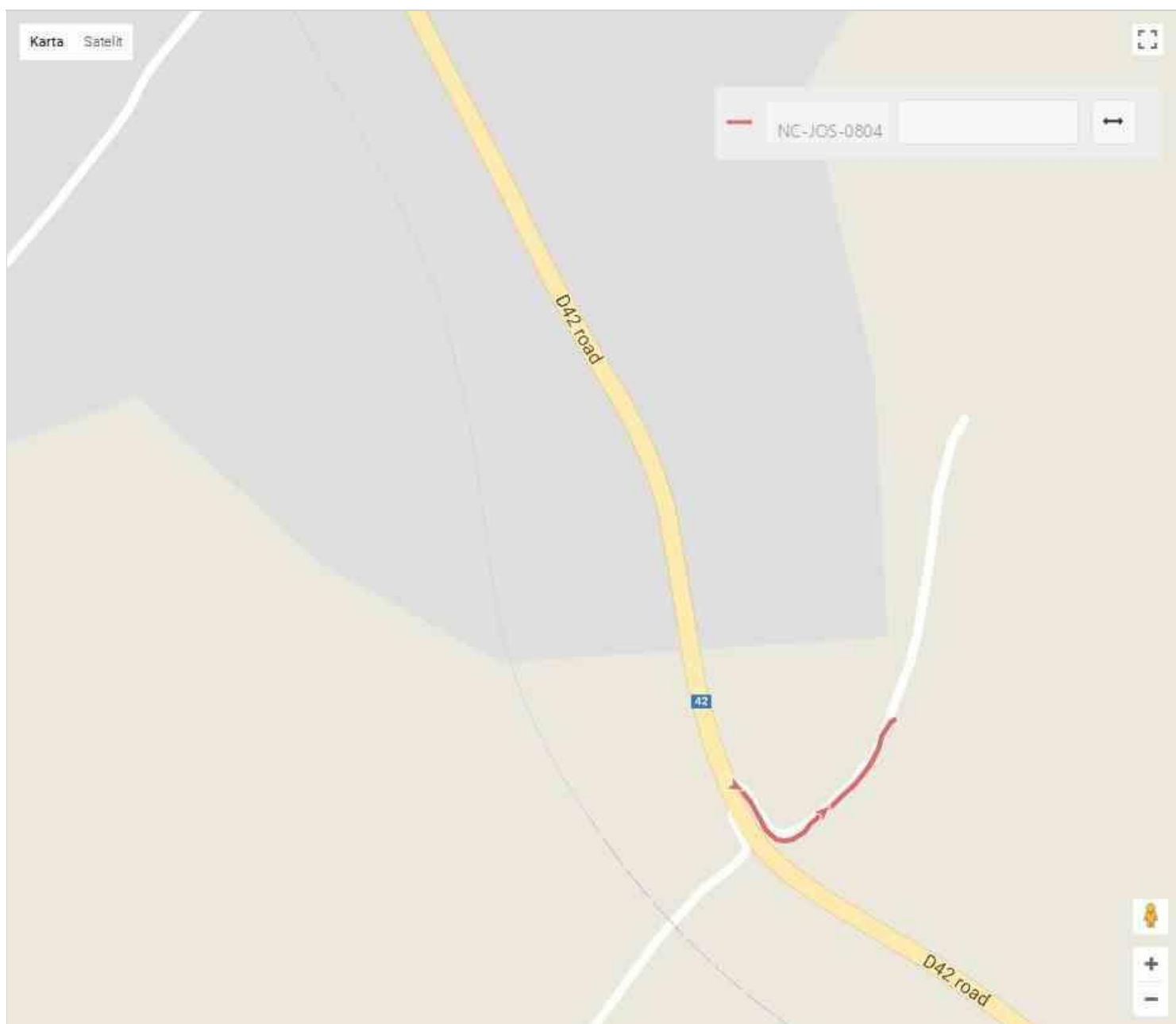


<b>Naziv:</b>	D42 Vrbovsko - Poljanak - Odvojak na vrh prema Miliću
<b>Broj/oznaka ceste:</b>	NC-JOS-0804
<b>Kategorija ceste:</b>	Nerazvrstana

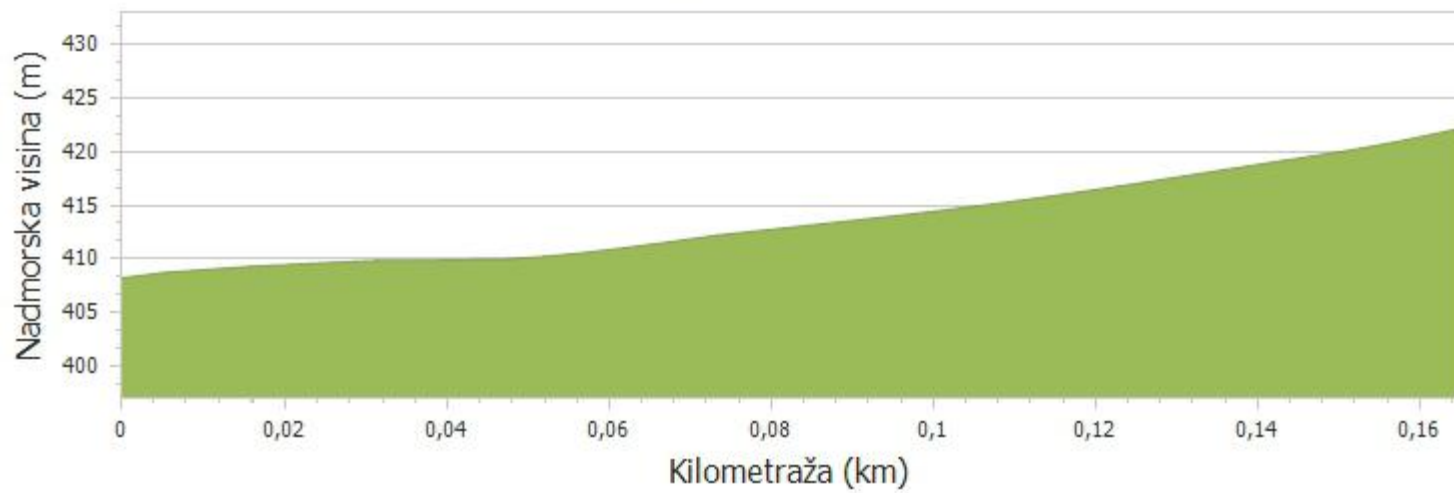
<b>Županija:</b>	KARLOVAČKA
<b>Lokalna samouprava:</b>	Općina Josipdol
<b>Mjesni odbor:</b>	Vajin Vrh
<b>Naselje:</b>	Vajin Vrh
<b>Ulica/ulice:</b>	
<b>Mjesto pripravnosti:</b>	

<b>Duljina ceste - službeno:</b>	0,274
<b>Duljina ceste - GPS (km):</b>	0,165

<b>Prosječna visina - GPS (m):</b>	413,62
------------------------------------	--------

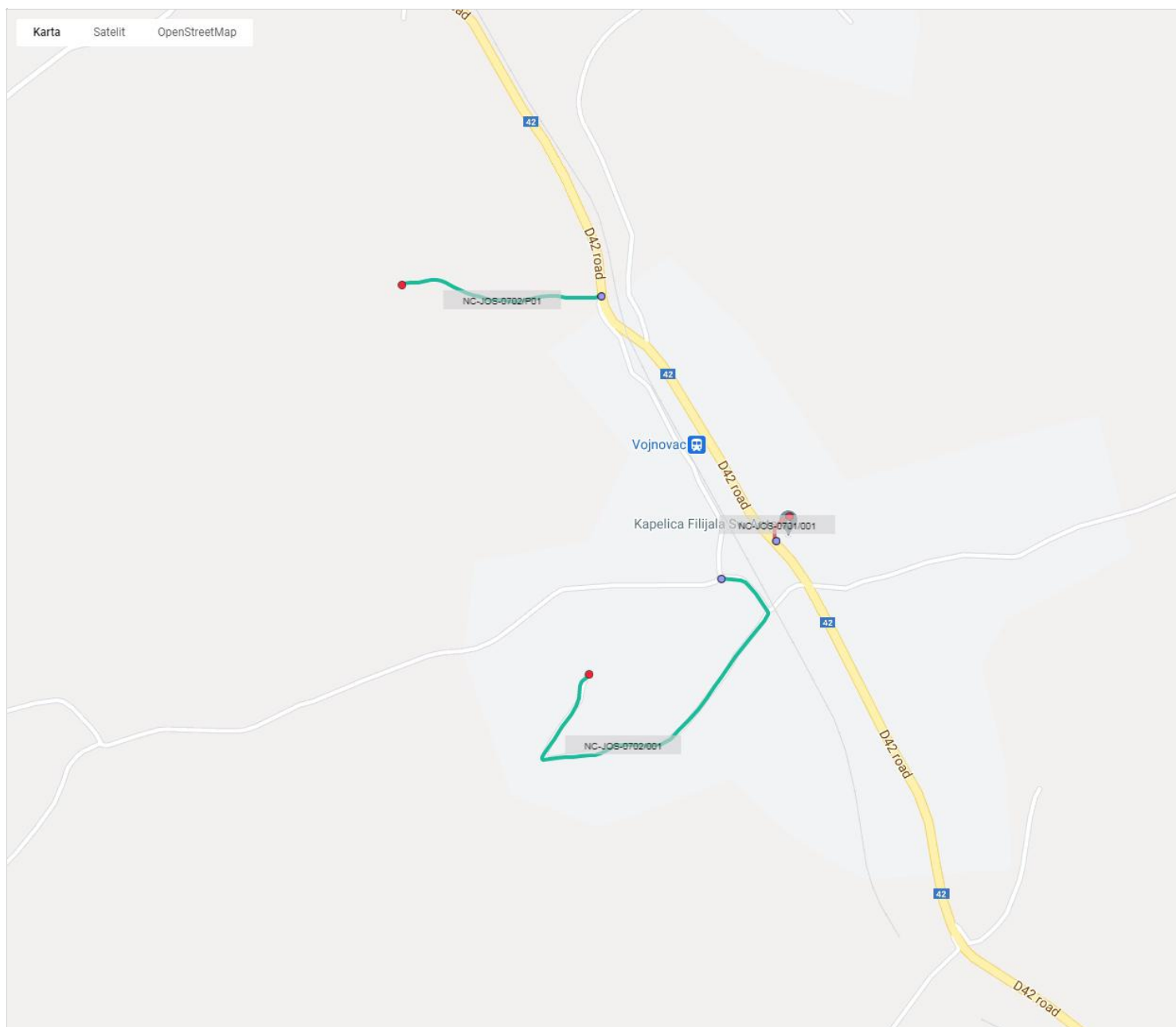


NC-JOS-0804 - 001



## KARLOVAČKA -> Općina Josipdol -> Vojnovac

Naziv	Broj/oznaka ceste	Duljina dionice - GPS (km)	Prosječna nadmorska visina (m)
Parkiralište oko zgrade društvenog doma u Vojnovcu i prilaz školi Vojnovac	NC-JOS-0701	0,055	387,31
D42 - Trbojevići	NC-JOS-0702	1,179	383,31
		<b>1,234</b>	<b>383,49</b>

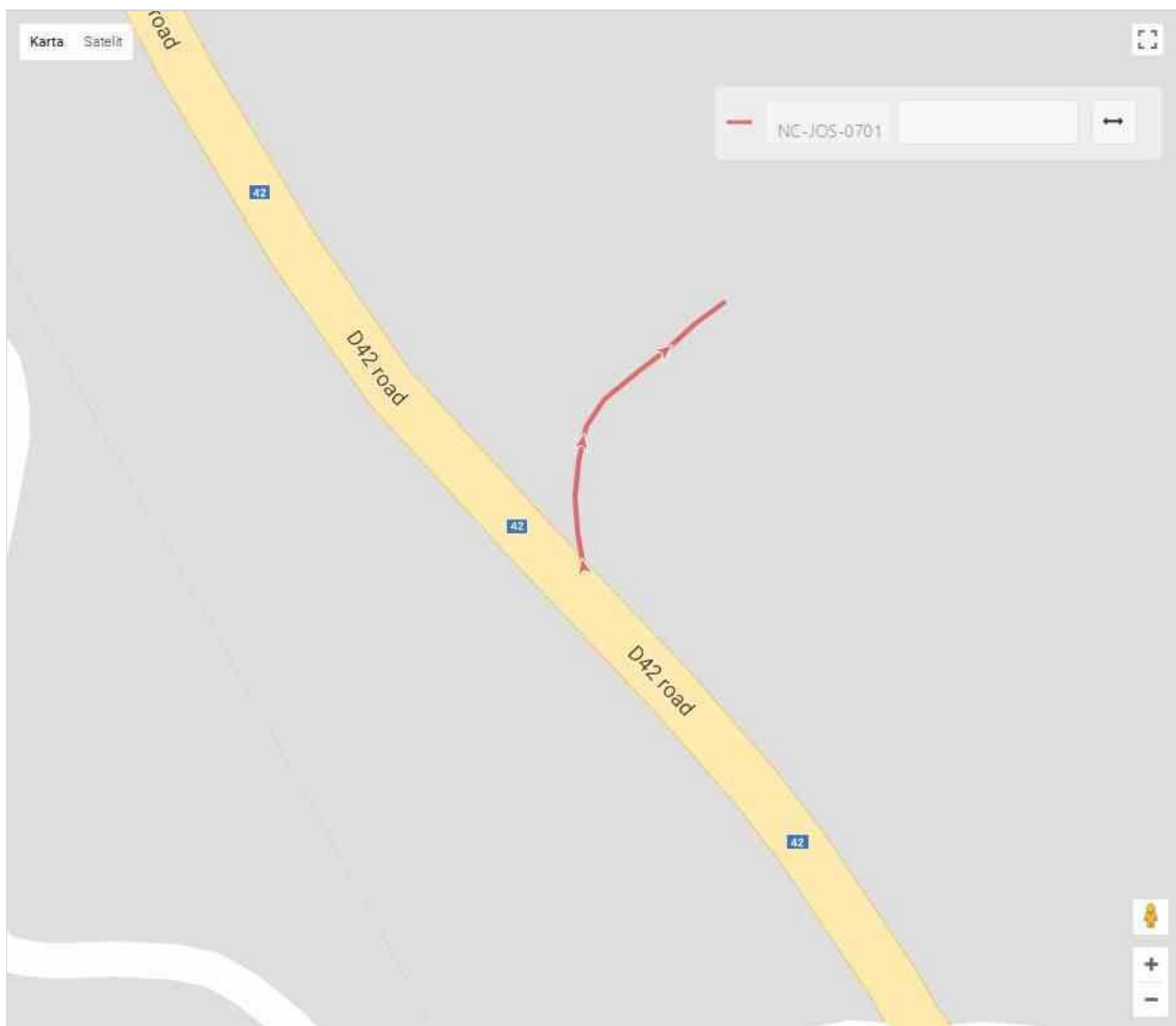


<b>Naziv:</b>	Parkiralište oko zgrade društvenog doma u Vojnovcu i prilaz školi Vojnovac
<b>Broj/oznaka ceste:</b>	NC-JOS-0701
<b>Kategorija ceste:</b>	Nerazvrstana

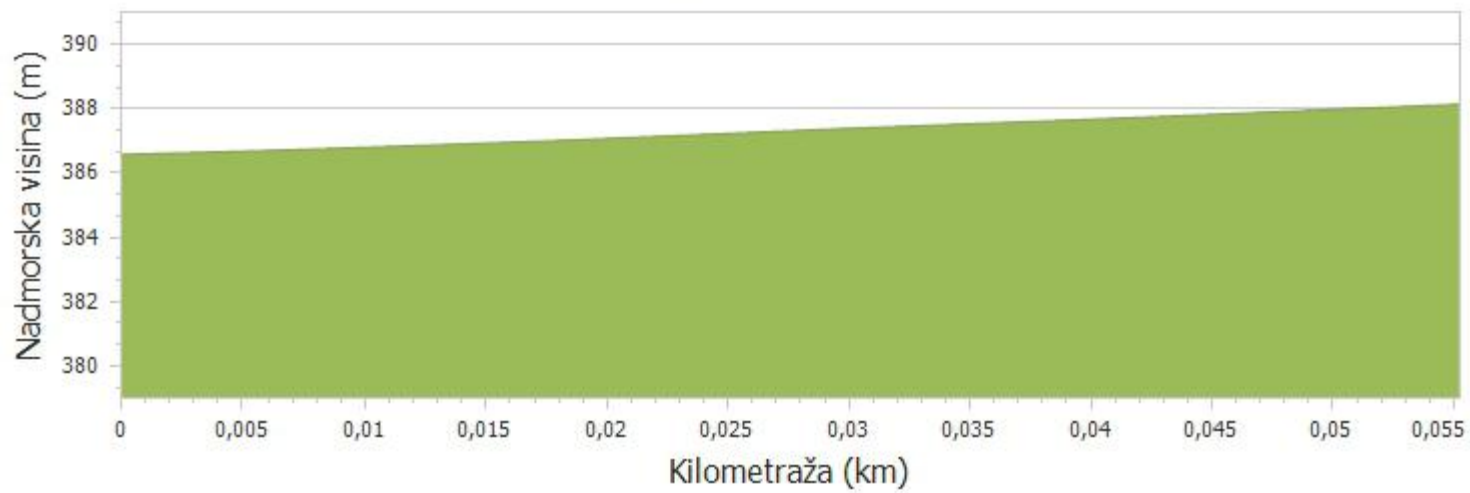
<b>Županija:</b>	KARLOVAČKA
<b>Lokalna samouprava:</b>	Općina Josipdol
<b>Mjesni odbor:</b>	Vojnovac
<b>Naselje:</b>	Vojnovac
<b>Ulica/ulice:</b>	
<b>Mjesto pripravnosti:</b>	

<b>Duljina ceste - službeno:</b>	0,000
<b>Duljina ceste - GPS (km):</b>	0,055

<b>Prosječna visina - GPS (m):</b>	387,31
------------------------------------	--------



NC-JOS-0701 - 001

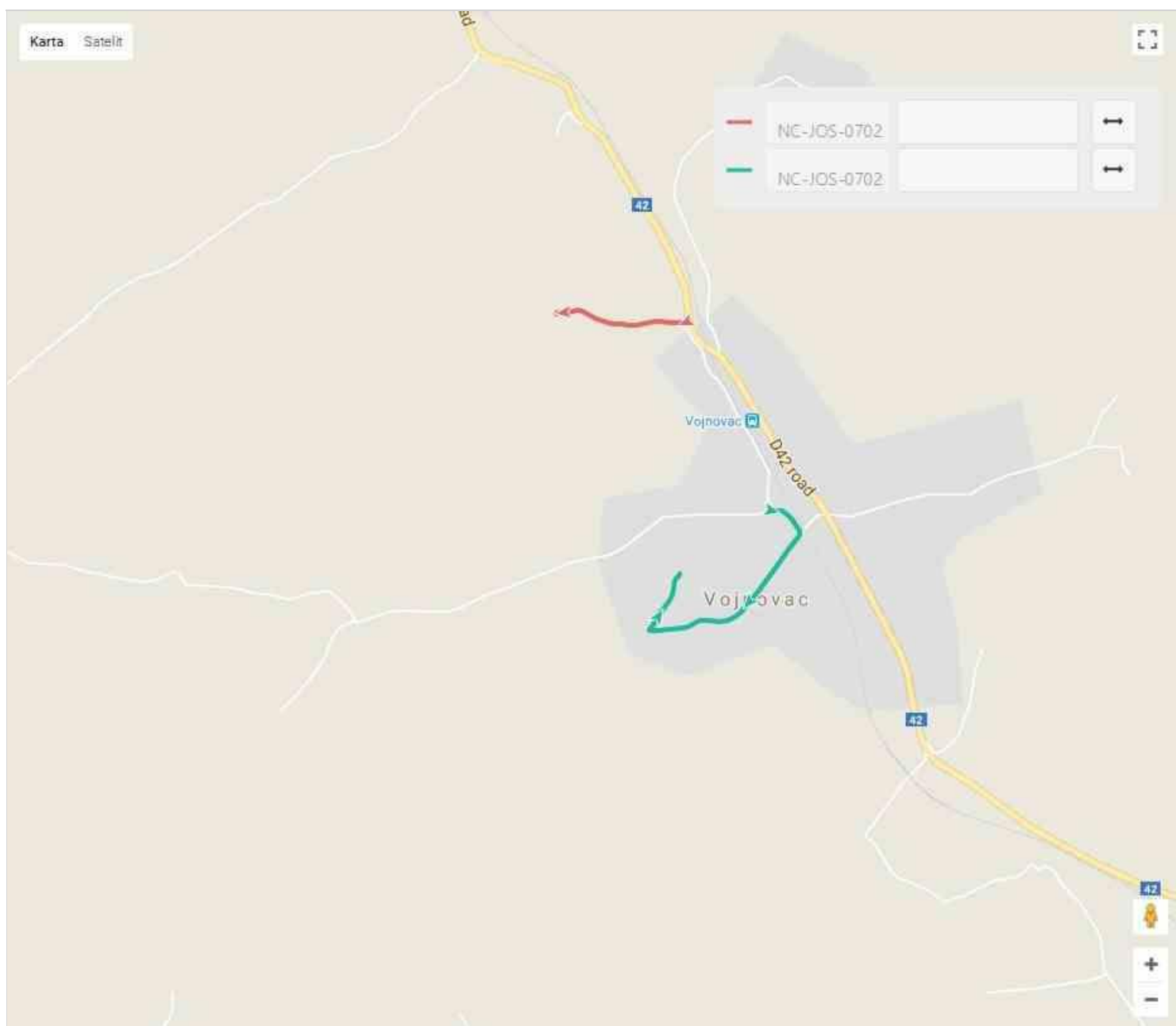


<b>Naziv:</b>	D42 - Trbojevići
<b>Broj/oznaka ceste:</b>	NC-JOS-0702
<b>Kategorija ceste:</b>	Nerazvrstana

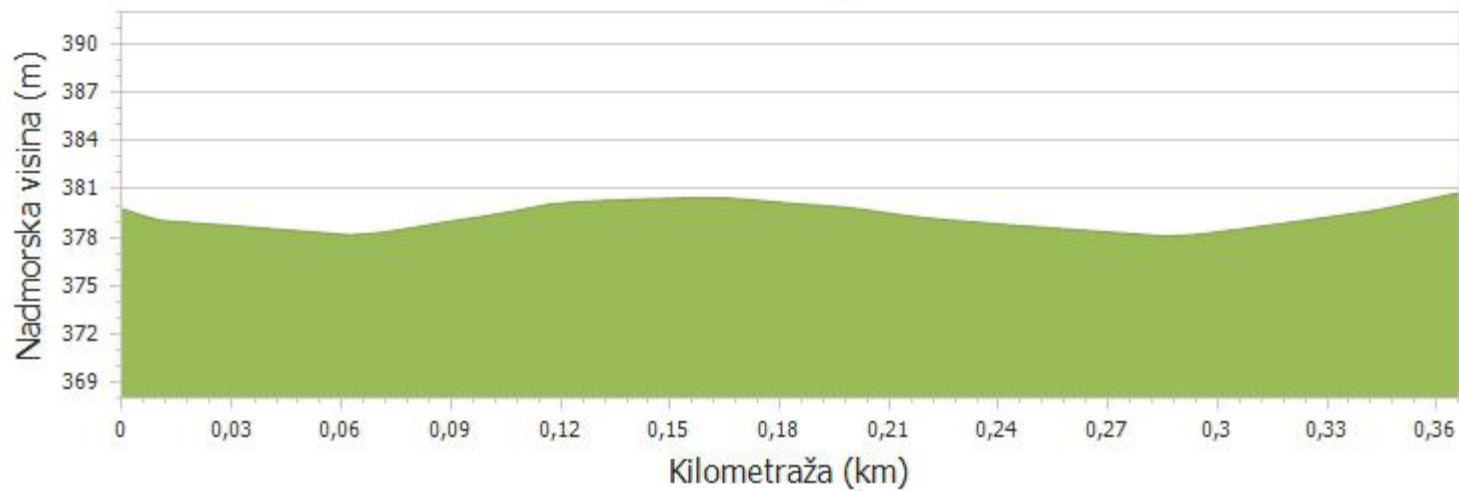
<b>Županija:</b>	KARLOVAČKA
<b>Lokalna samouprava:</b>	Općina Josipdol
<b>Mjesni odbor:</b>	Vojnovac
<b>Naselje:</b>	Vojnovac
<b>Ulica/ulice:</b>	
<b>Mjesto pripravnosti:</b>	

<b>Duljina ceste - službeno:</b>	0,000
<b>Duljina ceste - GPS (km):</b>	1,179

<b>Prosječna visina - GPS (m):</b>	383,31
------------------------------------	--------



NC-JOS-0702 - P01



NC-JOS-0702 - 001

