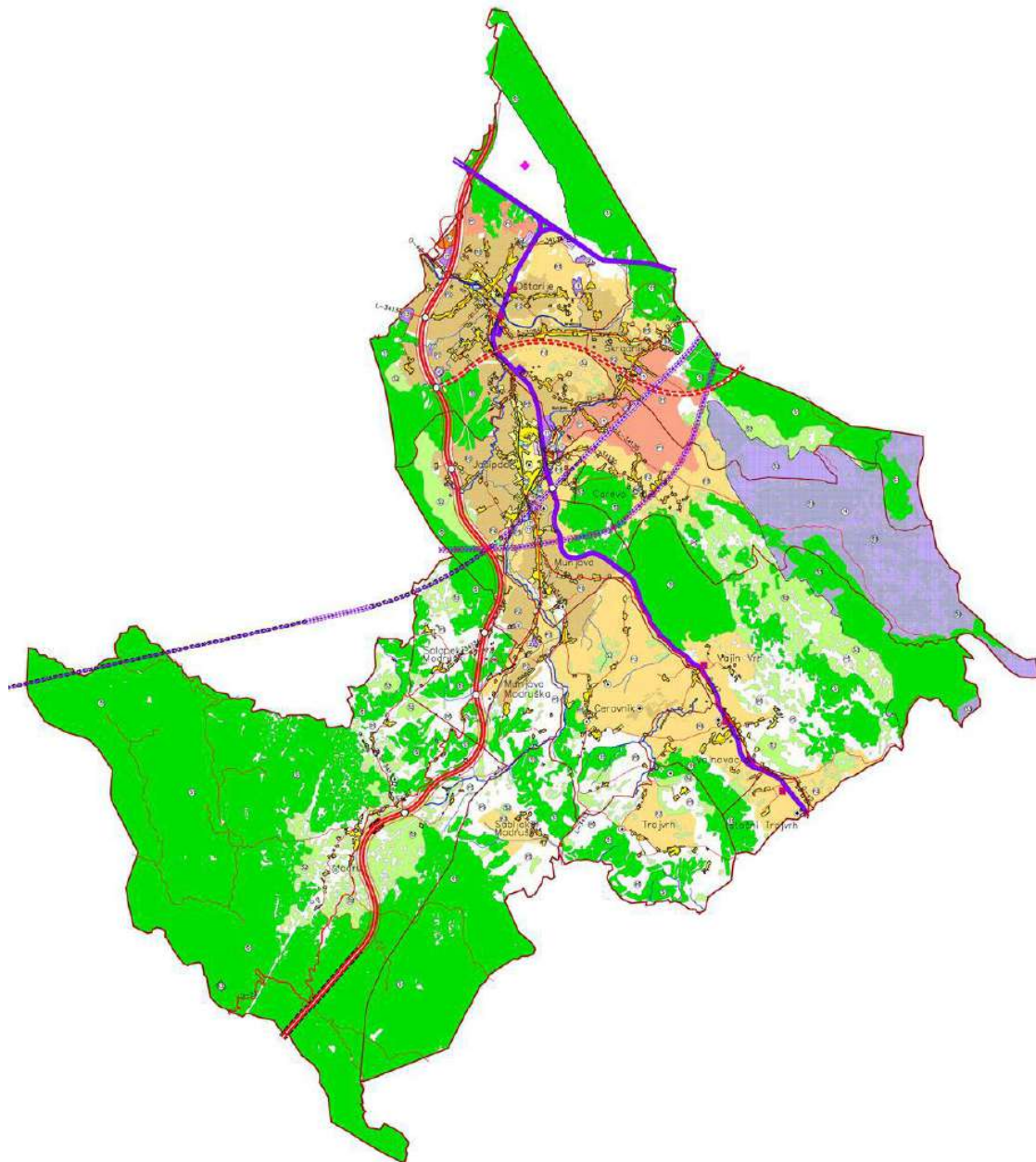




SVEUČILIŠTE U ZAGREBU  
GRAĐEVINSKI FAKULTET  
SAMOSTALNA KATEDRA  
ZA ZGRADARSTVO



## 2. CILJANE IZMJENE I DOPUNE PROSTORNOG PLANA WT G GPLC" QR KPG" LQUKRFQN - KNJIGA 2 -

Zagreb, travanj 2017.

ž ~ ] æ } ā b æ Jedinica lokalne samouprave:	<b>? U f ` c j U _ U ` y i d U b ] ^ U</b> <b>C d ` ] b U ` &gt; c g ] d X c `</b>
Naziv prostornog plana:	<b>2. CILJANE IZMJENE I DOPUNE</b> <b>PROSTORNO; ` D @ 5 B 5 ` I F 9 9 B &gt; 5 ` C D =</b>
Naziv dijela elaborata:	<b>H 9 ? G H I 5 @ B C ` C 6 F 5 N @ C p 9 B &gt; 9</b>
Odluka o izradi Izmjena i dopuna Prostornog plana ` i ^ ^ } b æ Á U ] ā } ^ Á R [ • ā ] á [   K Glasnik S æ     [ ç æ \ ^ Á 0 ~ ] æ } ā b ^ Á	U â   ~ \ æ Á U ] ā } • \ [ * Á ç ā b ^ æ Á [ Á Glasnik Ka!   [ ç æ \ ^ Á 0 1 4 / 7 æ } ā b ^ Á
Javna rasprava objavljena: <b>Novi List 16.02.2017.</b>	Javn[ Á ā :   æ * æ } : b ^ Á [ á ; 0 æ } [ Od 23.02.2017. do 03.03.2017.
Ú ^ æ c Á c ā b ^   æ Á [ ā * [ ç [   ] [ * Á : æ  M.P.	Odgovorna osoba : æ Á   [ ç [ ^ } b ^ Á b æ ç }  <b>N ` U h _ c ` A ] ] \ b U ` ^ [ Y f j U "</b>
T ā z   b ^ } b ^ Á } æ Á S [ } æ } ā Á   ā b ^ ā   [ * Á U   æ } æ Á   ^ { æ Á   É Á F €   É Á Z - Javna ustanova Zavod za d f c g h c f b c ` ? i U f Y c Y b U ^ Y ` y i d U b ] ^ Y UR.BROJ SUGLASNOSTI: 2133-86-01/03-17-3 KLASA: 350-01/16-01/09 DATUM: 18. 04. 2017.	
Ú c i ~ } ā Á ā :   æ ā ç æ S V Á Ú   æ } æ ā z c 0, S U Ć Z Ć X Q P ā S Q Á Ø Ć S W S V O V Samostalna katedra za zgradarstvo Zagreb, Ulica fra Andrije S æ æ Á T ā [ 26 ā æ	
Ú ^ æ c Á ^ } [ * Á ā :   æ ā ç æ æ Á U   æ }  M.P.	Pr[ ^   S p r a o s t a l n e k a t e d r e z a z g r a d a r s t v o :  <b>Doc. dr.sc. G ] ` j ] c ` 6 U ý ] ž ` X ] d</b>
Ú ^ æ c Á ^ } [ * Á ā :   æ ā ç æ æ Á U   æ }  M.P.	Odgovorni voditelj izrade Plana:  <b>Doc. dr.sc. G ] ` j ] c ` 6 U ý ] ž ` X ] d</b>
Ú c i ~ } ā Á c ā { Á ~ Á ā :   æ ā ā Á   æ } æ <b>8 c W " ` 8 f " g W " ` G ] ` j ] c ` 6 U ý ]</b> <b>? U h ^ U ` N c f ] ž ` X ] d ` " ] b ý " U f</b> <b>p Y ` ^ _ c ` G h Y d U b ž ` X ] d ` " ] b ý "</b> <b>A U f ] ^ U ` 8 ý U d c ž ` a U [ " ] b [ " U f</b>	<b>= [ c f ` A U ^ g ] d ý b ] p ý ž [ K U "</b> <b>8 c W " ` 8 f " g W " ` B Š t r m o ž ] K U d J Y ]</b> <b>= j U b U ` G Y b ^ U _ ž ` X ] d ` " ] b ý " U</b> <b>A U f ] b _ c ` G ` U X c ` ^ Y j ž ` X ] d ` "</b>
P ^ æ c Á [ ] ā } • \ [ * Á ç ā b ^ æ Á U ] ā  M.P.	Predsjedniš Á U ] ā } • \ : [ * Á ç ā b ^ æ  <b>N X f U j _ c ` , p l o b X f ]</b>
Istovjetnost ovog prostornog plana s izvornikom ovjerava:  M.P. Ç Ú ^ æ c Á } æ ā   ^ 0 } [ * Á c ā	Istovjetnost ovog prostornog plana s izvornikom ovjerava:  ..... potpis

P c t w k v g n l <

**QR K BOSTPDOL**  
Josipdol, Ogulinska 12

K / t c k x c <

**UXGW KNK<sup>TM</sup>VG " W" \ C I T G D W.**  
**I T C G X K P U M K " H C M W N V G V " \ C I T G D "**  
**SAMOSTALNA KATEDRA ZA ZGRADARSTVO**  
\\ c i t g d . " M c k g x c " 4 8

*Elaborat:*

**2. CILJANE IZMJENE I DOPUNE PROSTORNOG  
PLANA WT G G P Q K K P G " L Q U K R F Q N**

*Odgovorni voditelj izrade Plana:*

**Doc. Dr.sc. U k n x k qf 'kDcn-0kk p.fl'0 c t j 0**

*U v t w p k " v k o <*

**Doc. Dr.sc. Sin x k q " D c - k . " f k r n 0 k p f l 0**  
**Mc v l c " \ r o n t 0 k k p . f l ' 0 f c k t j 0**  
**f i g n l m q ; ' d i r v n q 0 k p x f k 0 i t c 0**  
**O c t k l c ; ' n a g l i n g a r h .**  
**K i q t " O c l , d i r v n q 0 t k p x f k 0 i t c 0**  
**Doc. Dr.sc. P k m q n k p c " X g | k n k . " f k r**  
**K x c p c " U g p l e m . " f k r n 0 k p f l 0 c t j**  
**Marinko Sladoljev, f k r n 0 k p f l 0 c t j 0**

Prq g n p k m " u c o q a u z g r a d a r s t v o g " F n q c e v 0 g ' f F g 0 u e 0 f ' k U k n 0 x k p q f ' 0 D c t j k 0 . "

Zagreb, travanj 2017.

## UCFT fi CL

### A) Knjiga 1

#### I. OSNOVNI DIO PLANA

- I.1. QFTGFDG" \ C" RTQXQ GPLG
- I.2. I TCHK MK" RTKMC \ K

- 1.1. MQTK<sup>TM</sup>VGPLG" K" PCOLGPC" RTQUVQTC  
óPROSTORI \ C" TC \ XQL" K" WTG GPLG 1:25000
- 4.2. I TCPKEG" ITC GXKPUMKJ" RQFTW LC  
- NASELJE CEROVNIK 1:5000
- 4.3. I TCPKEG" ITC GXKPUMKJ" RQFTW LC  
- PCUGNLG" KUVQ PK" VTQLXTJ 1:5000
- 4.4.A I TCPKEG" ITC GXKPUMKJ" RQFTW LC  
- JOSIPDOL 1:5000
- 4.7. I TCPKEG" ITC KGXRQFMW LC  
- PCUGNLG" OWPLCXC" OQFTW<sup>TM</sup>MC 1:5000
- 4.8.A I TCPKEG" ITC GXKPUMKJ" RQFTW LC  
- PCUGNLG" Q<sup>TM</sup>VCTKLG 1:5000
- 4.8.B I TCPKEG" ITC GXKPUMKJ" RQFTW LC  
- PCUGNLG" Q<sup>TM</sup>VCTKLG 1:5000
- 4.11 I TCPKEG" ITC GXKPUMKJ" RQFTW LC  
- NASELJE SKRADNIK 1:5000

### B) Knjiga 2

#### II. OBAVEZNI PRILOZI

- II.1. QDTC \ NQfi GPLG
- II.2. POPIS SEKTORSKIH DOKUMENATA I PROPISA
- II.3. ODLUKA O IZRADI 2. CILJANIH IZMJENA I DOPUNA PROSTORNOG PLANA  
WTG GPLC" QR KP ~~SEVIDENCIUM INICIJATIVA~~
- II.4. \ CJVLGXK" K" OK<sup>TM</sup>NLGPLC" K \ " ~~NRDSTORNO~~M2 0" \ C  
WTG GPLW
- II.5. K \ XLG<sup>TM</sup> G" Q" RTQXGFGPQL" LCXPQL" TCURTCXK" 4  
FQRWPC" RTQUVQTPQI" RNCPC" WTG GPLC" QR KPG"
- II.6. GXKFGPEKLC" RQUVWRMC" K \ TCFG" K" FQPQ<sup>TM</sup>GPLC" R
- II.7. OK<sup>TM</sup>NLGPLG" K \ " NCPMC" 3 2 9 0" \ CMQPC" Q" RTQUVQ
- II.8. UCfiTAK ZA JAVNOST

## **KNJIGA 2**

### **II. OBAVEZNI PRILOZI**

## II.1. Q D T C \ N Q ĩ G P L G

### 1. UVOD

Q r k p c " L q u k r f q n " u g " p c n c | k " w " u l g x g t p q l " N k e k . " w " l  
 Hrvatske. Od glavnog grada RH - Zagreba Josipdol je w f c n l g p " 3 2 2 " m o . " - o g r a d a u t g f k  
 M c t n q x e c " 7 2 " m o . " v g - g r a d a f O g u l i n a 1 5 k m - v c " o k m t q t g i k l g "

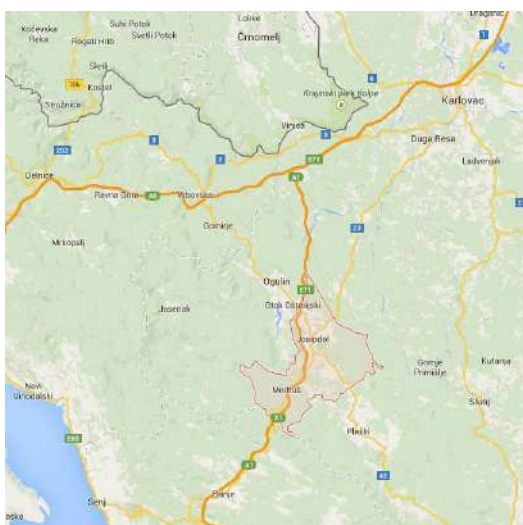


SLIKA 1. Josipdol na karti Hrvatske



SLIKA 2. Q r k p c " L q u k r f q n " w  
 M c t n q x c m q l " ĩ w r c p k l k

Kroz Josipdol prolazi jedna od triju povijesnih cesta koje spajaju kontinentalnu Hrvatsku s hrvatskim primorjem, Jozefina, a nedaleko od samog naselja prolazi i autocesta A1 Zagreb - Split. Prema Zagrebu, U r n k v w " k " T k l g e k " r q u v q l k " k " ĩ g n l g | p k m c " x g | c 0



U N K M C " 5 0 " R t q o g v p k " r q n q ĩ c l " Q r k p g " L q u k r

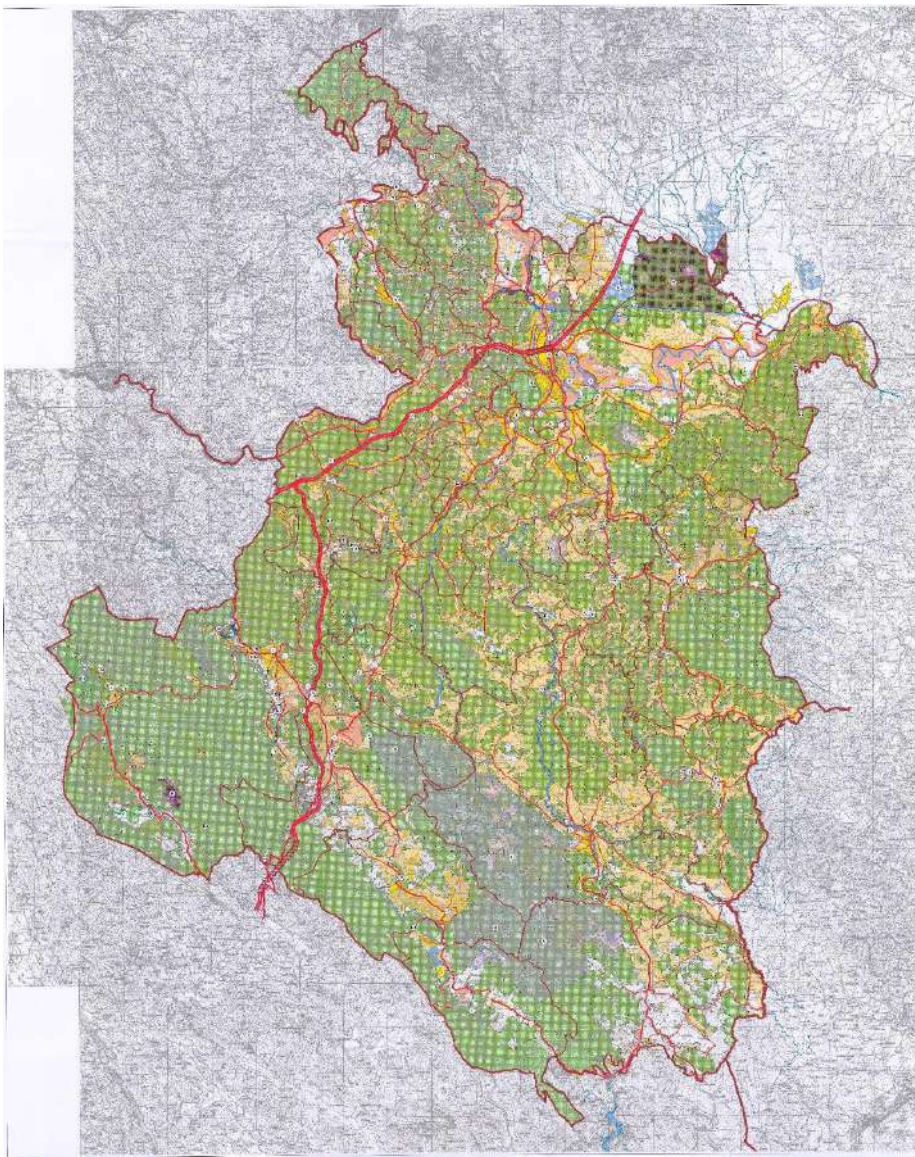


## 2. PRAVNA OSNOVA

En c d q t e v " 4 0 " E k n l c p k j " K | o l g p c " k " f q r w p c " R t q u v q t p q i  
\ c m q p q o " q " r t q u v q t p q o " w t 7 7 7 p B 7 . \* " P R t q k p g p k m q x k " p g "
kartografskih prikaza, obveznim prostornim pokazateljima i standardu elaborata prostornih planova
\* P c t q f p g " p q x k p g " d t 0 " 3 2 8 1 ; : . " 5 ; 1 2 6 . " 6 7 1 2 6 . " 3 8 5 1 2
pokrivaju probleo c v k m w " r t q u v q t c . " | c " m q l k " u g " k | t c w l g " q x c l

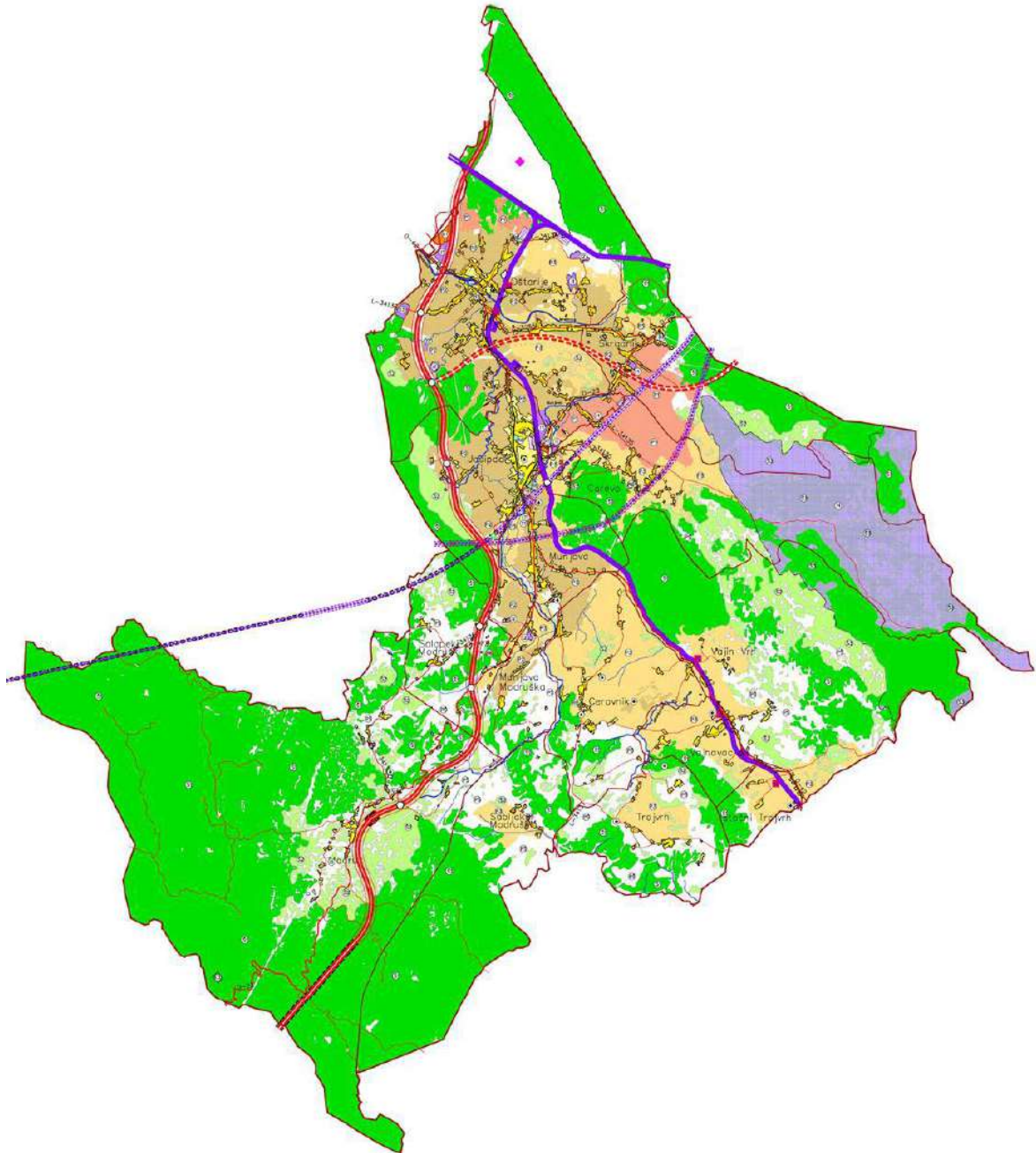
V t g p w v p q " x c f l g k " r t q u v q t p q " r n c p u m k " f q m w o g p v k . " m q l
dopuna PPU-c " Q r k p g " L q u k r f q n " u w <

- R t q u v q t p k " r n c p " M c t n q x c m g " f l w r c p t k n q g x ' c u " n k g | " o f l v g r p c c j  
 26/01, 33/01, 36/08, 56/13, 7/14 i 50b/14)



U N K M C " 7 0 " R R " M c t n q x c m g " f l w r c p t k n q g x ' c u " n k g | " o f l v g r p c c j

- R t q u v q t p k " r n c p " w t g g p l c " Q r k p g " L q u k r f q n " u " k | br. 36/05, 26/12).



SLIKA 6. R R W" Q r k p g M q l t q k u - k v r g f p q l n g " " k " p c o l g p c " r t q u v q t c

P c " v g o g n l w " n c p c m e " : 8 0 " u v c x m e " 5 . " \ c Q r p k p g " L q u k r f q n " u " k |  
 \* I n c u p k m " M e t n d q t x q c l " m 3 g ' 1 f 3 w 5 r + c . p " k Q r g " k p u m q " x k l g g " Q r k p g  
 lipnja 2016. godine, donijelo je Q f n w m w " q " k | t c f k " 4 0 " E k n l c p k j " k | o l g p c  
 Q r k p g " \* L i q u k r f q n " " M e t n d q t x q c l ( 2 0 1 6 ) . m g " f l w r c p k l g "

**E K N L G X K " K " R T Q I T C O U M C " R Q N C \ K T M V C**

Q x g " k | o l g p g " R n c p c " f q p q u g " u g " ju obuhvata Plana, a koje imaju o l g p o utjecaj na daljnji proces provedbe prostorno-r n c p u m k j " w x l g v c " w v x t g p k j " R n c p izmjene prostorno planske dokumentacije.

Q f " q m q p c p l c " r q u v w r m c " r t g v j q f p g " Qifzahtjevi i g p f i j e d l o z i f u q p q - g p r q f t w l w " m q l g " u g " t g i w n k t c " R n c p q o " w " u o k u n w " k p k e k g h k m c u p k l k j " r t g f w x l g v c " | c " w t g g p l g " r t q u v q t c " w " u r q f t w l c " q d w j l x c c w k x " g R ' n u c w " c q e k k l p g k p e l k g p g " x c f l p k o " k " q f " k u v c p q x p k m g . " v g " l g " v q " t c | n q i " | c " w r w k x c p l g " R n c p c " Zakonom q " r t q u v q t p l q o " w w t x g t g g p l c w " q d x g | c " l g f k p k e c " n q m c n p p l a p " w t g g p l c . " v c m q " f c " w " p l g o w " q f t g f g " p g w t g g p g " f r q f t w l c " r n c p k t c p g " | c " r t g q d t c | d w " w " u m n c f w " u c " \ c m

U sklopu izrade Izmjena Plana, a u odnosu na istaknute razloge za izradu Izmjena Plana, q f t g g p k " u osnovni ciljevi:

- . preispitati i izmil g p k v k " w x l g v g " m q t k - v g p l c " k " p c o l g p g " r t q u v u x t j w " q u k i w t c p l c " r t q x g f k x q u v k " R n c p c . " v g " w " q f p q u potreba u prostoru,
- . r t q x g u v k c ' p g v f l p c " u w a ' m | n c m q p k o c " k " r t q r k u k o c " w " u x t j w "

R t q i t c o u m q " r q Izmjena Plana predstavljaju inicijative w " W " x t g o g p w " m q l g " l g " r t g v j q f k n q " r t q e g f w t k " f q p q - g p l upoznati s mogw p q - w " k | p q - g p l c " u x q l k j " r q v t g d c " r w v g o " k p plana i u javnoj raspravi, a nakon proceduralnih javnih objava, pristizali novi zahtjevi, koji su se u | c m q p u m q o " t q m w " r q f p q - g p l c " r t, k k o l i k o g s f i d i l k t e m a t s k i g v e z a n i, w " q d q f p q u p q . " u c f t f l c l p q " k u v k " k n k " u n k p k " | c j v l g x k o c " r q



SLIKA 7. Ulaz u naselje Josipdol

3. OPSEG PROVEDENIH IZMJENA I DOPUNA

4 0 " E k n l c p g " k | o l g p g " k " f q r w p g " R t q u v q t p q i " r n c p c " w t g g p l c . " m q l g " l g " v t g d c n q " m q t k i

R t g f o g v p g " m q t g m e k l g " R n c p c " t c f k " c f l w t k t c p l c " r q f c v c  
- Q f t g f d g " | c " r t q x q g p l g =  
- Kartografske prikaze.

Q f t g f d g " | c " r t q x q g p l g " R n c p c " r t g f u v c x n l c l w " q u p q  
| c f q x q n l g p l g " r q v t g d c " w " t c | x k v m w " Q r k p g . " v g " f l k x q  
| c j v l g x k o c " Q r k p g " k " u v t c p x k | p k l - α & " c K | " & l | g p g - g p " c f q g w p p g  
u w " Q f t g f d g " q u v c n g " w " k u v k o " m q p e g r e k l u m k o " q m x k t k  
r q u v q l g g o " u v c p l w " \* n g i c n k | c e k l c . " r t q x g f k x q u v k " r n

U n k l g f q o " p c x g f g p k j " k | o l g p c " k " f q r w p c " v g m u v w c n p q i  
provedena je i korekcija svih potrebnih kartografskih prikaza i to:

- 1.1. M q t k - v g p l g " k ð p t c p u g p t c k ' t t a u t v a t x d l " k " w t g g p l g " O 3 <
- 4. I t c p k e k " p i u c m k g " r q f t w l c " p c u g n l c " O 3 < 7 2 2 2 <
- 4.2. Cerovnik,
- 4.3. K u v q p k " V t q l x t j . "
- 4.4.a Josipdol,
- 3.7. M w p l c x c " O q f t w - m c .
- 4.8.a Q - v c t k l g .
- 4.8.b Q - v c t k l g . "
- 4.11. Skradnik

W " i t c h k m q o " f k l g n w " r n c p c " k | x t - g p g " u w " o c p l g " r t g p  
z d q i " w x c f l c x c p l c " r q u v q l g g i " u v c p l c " k " w " r t k n q i " t c  
k p h t c u v t w m v c w x g w f . g ' p c k ' o v " c r m t q q o g l t g p ' p o c " p k l g " k | x t - g p q " | c f  
R t g f n q f l g p k o " k | o l g p c o c " k " f q r w p q o d " g i ' t u o t c p l g p i l " g f k v l m g y  
r q u v q l g k j " i t c g x k p u m k j " f , p r e n t a p r e g l e d n o m p i s k a z u g r o n h j e n a " p o f " e e c  
r q l g f k p c p k o " g u v k e c o c 0

PRILOG 1. - V C D N K E C " K U M C \ C " R T Q O L G P G " R Q X T T M K P G " I T C G X K P U

Za izradu ovog plana, obzirom p c " r t k t q f w " e k n l c p k j " k | o l g p c " k " f q r w p  
r q f n q i g . " x g " u w " u g " m q t k u v k n g . " q f p q u p q . " w x e a f l c x c n  
\* m q p | g t x c v q t u m c " r q f n q i c . " R q f c e k " q " α ' t u r v d a o v . " l k u o c  
r q f t w l k o c " g m q n q - m g " o t g f l g " T J " u " r t k l g f n q i q o " o l  
o c v g t k l c n p k j " k " m w n v w t p k j " f q d c t c " k " q m q n k - c " q f " m c  
O l g t g " | c - v k v g " k " u r p o g o d a x i r a t p i l o p a š n o s t i ( d r u g o ) . g o g p v c t p k j " p g

R t q x g f g p " l g " r q u v w r c m " q e l g p g " q " r q v t g d k " k | t c f g " u v t  
r t g o c " q k v q x c p l d o n e s e n a " Q i l l a k a d a g i j e p o t e b n o p r o v o d i t i s t u . c "

PRILOG 2. 6 Q F N W M C " K X Q P K C Q P C F N G f i P K J " V K L G N C

**PRILOG 1. - TABLICA KUMC \ C " RTQOLGPG" RQXT™KPG" ITC GXKPUMKJ  
 NASELJA**

karta	m 0 0 d	negradivo r q u v q	gradivo r q u v q	negradivo planirano	gradivo planirano
<b>4.2. Cerovnik</b>	2636	1.072			1.072
<b>6 0 5 0 " Ku wrlq p</b>	742	61			61
	904	1.309			1.309
	911/2*	1.356			1.356
<b>4.4.a Josipdol</b>	2036*	276			276
	2073/1	3.680			3.680
<b>4.7. Munjava O q f t w – m c</b>	1100/2	109	145	145	109
	1125	1.125	-	-	1.125
	2633/2		417	417	
<b>6 0 : 0 c " Q – v c t</b>	434/1*	1.065			1.065
	731/2	1.814			1.814
	846		956	956	
	848		877	877	
	849		470	470	
	850		505	505	
	851		454	454	
	852/1		863	863	
	853		561	561	
	854		183	183	
	855		2.002	2.002	
	856		1.849	1.849	
	936		237	237	
	937		250	250	
	938		601	601	
	939		630	630	
	940		910	910	
	944		948	948	
	945		1.321	1.321	
	946/1		661	661	
	965/1		1.535	1.535	
	965/2		1.627	1.627	
	1167/1	1.161			1.161
	1168		153	153	
	1098/2**		2.207		2.207
	1286		1.194	1.194	
	1288		410	410	
	1290		440	440	
	1292		1.030	1.030	
	1623	923			923
1624/1	1.850			1.850	
1630/1	732			732	

karta	m 0 0 d	negradivo r q u v q	gradivo r q u v q	negradivo planirano	gradivo planirano
6 0 : 0 c " Q - v c t	1648/1	1.904			1.904
	2170	658			658
	2171	693			693
	2168	1.546			1.546
6 0 : 0 d " Q - v c t	13/2		1.130	1.130	
	13/3		645	645	
	13/4		696	696	
	2719/1	780			780
	2814/1		1.482	1.482	
	2872		121	121	
	2912		207	207	
	3022*	625			625
	3023*	930			930
	3149		43	43	
	3356/1	344			344
	3356/2	415			415
	3356/3	101			101
	3356/4	107			107
3753***		7.760	7.760		
4.11. Skradnik	2908/1	2631	51	51	2.631
	2908/2	1.188			1.188
	2910	530			530
	3432	576			576
	3499	1.015			1.015
	3154	725			725
	3536/1		3.384	3.384	
	3870/1	975			975
	4226		301	301	
	4253/3		97	97	
	4275****		779		779
	4276****		1.360		1.360
	4277****		3.467		3.467
	4278****		2.568		2.568
	4280****		4.136		4.136
	4281****		1.026		1.026
	4282/2****		840		840
	4285/1****		139		139
	4408	134			134
	6819/1	656			656
<b>SVEUKUPNO</b>		<b>33.066</b>	<b>53.668</b>	<b>37.146</b>	<b>49.588</b>

\* - w " u v x c t p q u poskojl zgrada t c g p q "

\*\* - r t g p c o l g p c " f k l g n c " k | f x q l g o p p o s t o j i " z g r a d a c g x k p u m q i " r q f t w l

\*\*\* - w m k f c p l g " k | f x q l g p g " i q u r q f c t u m g " | q p g " k | x c p " i t c p k e c

\*\*\*\* - r t g p c o l g p c " | d q i " u c f t f l c l c

**PRILOG 2. - QFNWMC " K " QKVQXCPLC " PCFNPOSTUPKU OČIENENC " POTREBI IZRADE STRATE™MG " RTQELGPG " WVLGELC " PC " QMQN**



REPUBLIKA HRVATSKA  
KARLOVAČKA ŽUPANIJA  
OPĆINA JOSIPDOL  
JEDINSTVENI UPRAVNI ODJEL  
KLASA: 350-01/16-01/05  
URBROJ: 2133/13-02-17-39  
Josipdol, 6. ožujka 2017. godine

Na temelju članka 64. Zakona o zaštiti okoliša („Narodne novine“ broj: 80/13, 153/13, 78/15), članka 23. Uredbe o strateškoj procjeni utjecaja plana i programa na okoliš („Narodne novine“ broj: 64/08) i članka 33. i 38. Statuta općine Josipdol („Glasnik Karlovačke Županije“ broj: 16/2013), Općinski načelnik općine Josipdol dana 6. ožujka 2017. godine donosi

**ODLUKU**

kojom se utvrđuje da nije potrebno provesti stratešku procjenu utjecaja na okoliš  
Ciljanih Izmjena PPUO Općine Josipdol  
i Ciljanih Izmjena i dopuna UPU naselja Josipdol

**Članak 1.**

Općinski načelnik općine Josipdol donio je Odluku o započinjanju postupka ocjene o potrebi strateške procjene utjecaja na okoliš za izradu Ciljanih Izmjena i dopuna Prostornog plana uređenja Općine Josipdol i Ciljanih Izmjena i dopuna Urbanističkog plana uređenja centralne zone mješovite namjene naselja Josipdol, KLASA: 350-01/16-01/05, URBROJ: 2133/13-01-17-13 dana 18. siječnja 2017. godine.

U postupku Ocjene utvrđeno je da za predmetne Ciljane Izmjene i dopune Prostornog plana uređenja općine Josipdol i Ciljane Izmjene i dopune Urbanističkog plana uređenja centralne zone mješovite namjene naselja Josipdol nije potrebno provesti stratešku procjenu utjecaja na okoliš.

**Članak 2.**

Razlozi za izradu i donošenje Ciljanih Izmjena i dopune Prostornog plana uređenja Općine Josipdol i Ciljanih Izmjena i dopuna Urbanističkog plana uređenja centralne zone mješovite namjene naselja Josipdol su promjene nastale u područjima Planova, a koje imaju utjecaj na daljnji proces provedbe planskih uvjeta utvrđenih Planovima. Evidentirani su novi zahtjevi i prijedlozi u smislu inicijativa za izmjene i dopune koji su ocijenjeni kao važnima i od interesa za Općinu Josipdol i njezine stanovnike.

## Članak 3.

U cilju utvrđivanja vjerojatno značajnog utjecaja na okoliš Jedinostveni upravni odjel Općine Josipdol zatražio je mišljenja javno pravnih tijela i osoba određenih posebnim propisima, i to:

- Ministarstva zaštite okoliša i prirode, Uprava za zaštitu prirode, Ulica Republike Austrije 14, Zagreb
- Ministarstva zdravstva, Sanitarna inspekcija, A. Vraniczanya 4, Karlovac
- Ministarstva kulture, Konzervatorski odjel u Karlovcu
- Županijskog zavoda za javno zdravstvo, dr. V. Mačeka 48, Karlovac
- Hrvatskih šuma d.o.o., B. Frankopana 12, Ogulin,
- Hrvatskih voda d.o.o., VGI „Kupa“ Karlovac, Obala Račkog 10,
- Karlovačke Županija, Upravnog odjela za poljoprivredu, šumarstvo i turizam, Haulikova 1, Karlovac
- Karlovačke Županije, Upravnog odjela za gospodarstvo, komunalnu infrastrukturu, obnovu i energetiku, Haulikova 14, Karlovac,
- Karlovačke Županije, Upravnog odjela za prostorno uređenje, građenje i zaštitu okoliša, Križanićeva 11, Karlovac.

Zaprimljena su slijedeća mišljenja;

1. MINISTARSTVO ZAŠTITE OKOLIŠA I ENERGETIKE, Uprava za zaštitu prirode, KLASA: 612-07/17-58/35, URBROJ: 517-07-2-17-2 OD 3. veljače 2017. godine – mišljenje da za planirane Ciljane Izmjene i dopune Prostornog plana uređenja Općine Josipdol i Ciljane Izmjene i dopune Urbanističkog plana uređenja zone centralne namjene naselja Josipdol ne treba provesti postupak strateške procjene utjecaja na okoliš i da su planirane Ciljane Izmjene i dopune Prostornog plana uređenja Općine Josipdol i Ciljane Izmjene i dopune Urbanističkog plana uređenja zone centralne namjene naselja Josipdol prihvatljive za ekološku mrežu.
2. KARLOVAČKA ŽUPANIJA, UPRAVNI ODJEL ZA PROSTORNO UREĐENJE, GRAĐENJE I ZAŠTITU OKOLIŠA, KRIŽANIĆEVA 11, KARLOVAC, KLASA: 351-03/16-01/10, URBROJ: 2133/1-07-03/01-17-03 od 6. veljače 2017. godine - mišljenje da za planirane Ciljane Izmjene i dopune Prostornog plana uređenja Općine Josipdol i Ciljane Izmjene i dopune Urbanističkog plana uređenja zone centralne namjene naselja Josipdol ne treba provesti postupak strateške procjene utjecaja na okoliš
3. ZAVOD ZA JAVNO ZDRAVSTVO KARLOVAČKE ŽUPANIJE, Služba za zdravstvenu ekologiju, URBROJ: 05-178/1-2017. OD 21. veljače 2017. godine - mišljenje da za planirane Ciljane Izmjene i dopune Prostornog plana uređenja Općine Josipdol i Ciljane Izmjene i dopune Urbanističkog plana uređenja zone centralne namjene naselja Josipdol ne treba provesti postupak strateške procjene utjecaja na okoliš,
4. HRVATSKE VODE, VODNOGOSPODARSKI ODJEL ZA SREDNJU I DONJU SAVU, KLASA: 350-02/16-01/0000419, URBROJ: 374-3111-01-17-3 od 31. siječnja 2017. godine - mišljenje da za planirane Ciljane Izmjene i dopune Prostornog plana uređenja Općine Josipdol i Ciljane Izmjene i dopune Urbanističkog plana uređenja zone centralne namjene naselja Josipdol ne treba provesti postupak strateške procjene utjecaja na okoliš.

Članak 4.

Iz prethodne točke, odnosno iz mišljenja javno pravnih tijela vidljivo je da nije potrebno provesti postupak strateške procjene utjecaja na okoliš za Ciljane Izmjene i dopune Prostornog plana uređenja Općine Josipdol i Ciljane Izmjene i dopune Urbanističkog plana uređenja centralne zone mješovite namjene naselja Josipdol.

Članak 5.

Općina Josipdol je o ovoj Odluci dužna informirati javnost sukladno odredbama Zakona o zaštiti okoliša („Narodne novine“ broj: 80/13, 153/13,78/15) i odredbama Uredbe o informiranju i sudjelovanju javnosti i zainteresirane javnosti u pitanjima zaštite okoliša („Narodne novine“ broj: 64/08) kojima se uređuje informiranje javnosti u pitanjima zaštite okoliša.

Članak 6.

Ova Odluka stupa na snagu danom donošenja, a objavit će se u „Glasniku Karlovačke Županije“ i na službenim web stranicama općine Josipdol.



Načelnik:

Zlatko Mihaljević ing. građ.





REPUBLIKA HRVATSKA  
KARLOVAČKA ŽUPANIJA  
OPĆINA JOSIPDOL  
OPĆINSKI NAČELNIK  
KLASA: 350-01/16-01/05  
URBROJ: 2133/13-01-17-13  
Josipdol, 18. siječnja 2017. godine

Na temelju članka 64. Zakona o zaštiti okoliša („Narodne novine“, broj: 80/13, 153/13 i 78/15), članka 21. Uredbe o strateškoj procjeni utjecaja plana i programa na okoliš („Narodne novine“, broj 64: /08) i članka 33. i 38. Statuta Općine Josipdol („Glasnik Karlovačke županije, broj: 16/2013), Općinski načelnik Općine Josipdol, dana 18. siječnja 2016. godine, donosi

**ODLUKU O ZAPOČINJANJU POSTUPKA OCJENE  
O POTREBI STRATEŠKE PROCJENE UTJECAJA NA OKOLIŠ  
CILJANIH IZMJENA I DOPUNA PPUO OPĆINE JOSIPDOL I CILJANIH  
IZMJENA I DOPUNU UPU NASELJA JOSIPDOL**

**Članak 1.**

Na temelju Mišljenja nadležnog upravnog tijela u županiji (KLASA: 351-03/16-01/10, URBROJ: 2133/1-07-03/01-16-02 od 30. prosinca 2016. godine), za ciljane Izmjene i dopune Urbanističkog plana uređenja zone centralne namjene naselja Josipdol i ciljane Izmjene i dopune Prostornog plana uređenja naselja Josipdol (u daljnjem tekstu: Izmjene i dopune Planova) potrebno je provesti postupak Ocjene o potrebi strateške procjene utjecaja na okoliš. Donošenjem ove Odluke započinje postupak ocjene o potrebi strateške procjene utjecaja na okoliš za Izmjene i dopune Planova.

Izrada Izmjena i dopuna Planova započela je donošenjem Odluke o izradi Izmjena i dopuna Urbanističkog plana uređenja Uređenja zone centralne namjene naselja Josipdol i Odluke o izradi Izmjena i dopuna Prostornog plana uređenja općine Josipdol koje su objavljene u „Glasniku karlovačke Županije broj: 22/ 2016. od 27. lipnja 2016. godine.

Postupak ocjene o potrebi strateške procjene utjecaja na okoliš za Izmjene i dopune Planova provodi Općina Josipdol u suradnji sa Upravnim odjelom za prostorno uređenje, gradnje i zaštitu okoliša Karlovačke županije.

**Članak 2.**

Nositelj izrade Izmjena i dopuna Planova i tijelo nadležno za provođenje postupka ocjene o potrebi strateške procjene utjecaja na okoliš je Jedinствени upravni odjel Općine Josipdol.

Izradivač Izmjena i dopuna je Sveučilište u Zagrebu, Građevinski fakultet, zavod za zgradarstvo iz Zagreba, Kačićeva 26.

**Članak 3.**

Razlog izrade ciljanih Izmjena i dopuna UPU naselja Josipdol i PPUO općine Josipdol su promjene nastale u područjima Planova, a koje imaju utjecaj na daljnji na proces provedbe planskih uvjeta utvrđenih Planovima koje rezultiraju potrebom izmjena prostorno planske dokumentacije. Evidentirani su novi zahtjevi i prijedlozi koji u području koje se regulira Planovima u smislu inicijativa za njihove izmjene i dopuna koje su ocijenjene važnima i od interesa za Općinu Josipdol i njene stanovnike.

Sukladno navedenom planirane su izmjene i dopune odredbi za provođenje i kartografskih prikaza.

**Članak 4.**

Površina obuhvata ciljanih Izmjena i dopuna PPUO Općine Josipdol iznosi 165,38 m<sup>2</sup>, a ciljanih izmjena i dopuna UPU centralne zone mješovite namjene je 137 ha.

**Članak 5.**

Radnje koje će se provesti u postupku ocjene o potrebi strateške procjene utjecaja na okoliš, provode se sukladno odredbama Zakona o zaštiti okoliša („Narodne novine“, broj: 80/13, 153/13 i 78/15), Uredbe o strateškoj procjeni utjecaja plana i programa na okoliš („Narodne novine“, broj: 64/08) i odredbama posebnih propisa iz područja iz kojeg se Izmjene i dopune Plana donose i to sljedećim redoslijedom provedbe:

1. Općina Josipdol, sukladno odredbi iz čl. 21. Uredbe o strateškoj procjeni utjecaja plana i programa na okoliš („Narodne novine“, broj: 64/08), započinje postupak ocjene o potrebi strateške procjene utjecaja na okoliš za Izmjene i dopune Plana donošenjem ove Odluke
2. Općina će pribaviti mišljenja tijela i/ili osoba određenih posebnim propisima, navedenih u članku 6. ove Odluke. U svrhu pribavljanja mišljenja, Općina dostavlja zahtjev za davanje mišljenja o potrebi strateške procjene u roku od 8 dana od dana donošenja ove Odluke.
3. Na temelju kriterija za utvrđivanje vjerojatno značajnog utjecaja Izmjena i dopuna Planova na okoliš, iz Priloga II. Uredbe o strateškoj procjeni utjecaja plana i programa na okoliš („Narodne novine“, broj: 64/08), tijela i/ili osobe daju mišljenje o potrebi strateške procjene te ga u roku od 30 dana od dana zaprimanja zahtjeva dostavljaju Općini.
4. Ukoliko Općina ocjeni potrebnim, osigurat će dodatna pojašnjenja s tijelom i/ili osobom koja je dostavila mišljenje iz točke 2. ovog članka.
5. Općina će dostaviti Upravi za zaštitu prirode Ministarstva zaštite okoliša i prirode, sukladno Zakonu o zaštiti prirode (Narodne novine, broj 80/13), Zahtjev za provedbu postupka prethodne ocjene prihvatljivosti Izmjena i dopuna Planova za ekološku mrežu.
6. Prije donošenja odluke u postupku ocjene strateške procjene, kojom Općina potvrđuje da za Izmjene i dopune Planova koji su u izradi „jest potrebno“ ili „nije potrebno“ provesti postupak strateške procjene, Općina je dužna o provedenom postupku ocjene pribaviti mišljenje županijskog upravnog tijela nadležnog za zaštitu okoliša pri čemu je dužna dostaviti prijedlog odluke i cjelovitu dokumentaciju iz postupka ocjene.





REPUBLIKA HRVATSKA  
KARLOVAČKA ŽUPANIJA  
OPĆINA JOSIPDOL  
JEDINSTVENI UPRAVNI ODJEL  
KLASA: 350-01/17-01/ 02  
URBROJ: 2133/13-01-17-01  
Josipdol, 18. siječnja 2017. godine

Nadležna tijela prema dostavnoj listi  
- svima-

Predmet: Ocjena o potrebi strateške procjene utjecaja zahvata na okoliš u proceduri donošenja Izmjena i dopuna PPUO Općine Josipdol i UPU Josipdol  
- zahtjev za izdavanje mišljenja, traži se

Načelnik Općine Josipdol je sukladno Zakonu o zaštiti okoliša („Narodne novine“ broj: 80/13, 153/13 i 78/15) i Uredbi o strateškoj procjeni utjecaja plana i programa na okoliš („Narodne novine“ broj: 64/08) donio Odluku o pokretanju postupka ocjene o potrebi strateške procjene utjecaja na okoliš u proceduri donošenja ciljanih Izmjena i dopuna Prostornog plana uređenja općine Josipdol i ciljanih Izmjena i dopuna Urbanističkog plana uređenja zone centralne namjene naselja Josipdol.

Slijedom navedenog, molimo da nam sukladno članku 26. stavak 1., članku 46. i članku 47. Zakona o zaštiti prirode („Narodne novine“ broj: 80/13) te članku 21. stavku 7. navedene Uredbe, a na temelju kriterija za utvrđivanje vjerojatno značajnog utjecaja ciljanih Izmjena i dopuna Prostornog plana uređenja općine Josipdol i ciljanih Izmjena i dopuna Urbanističkog plana uređenja općine Josipdol na okoliš iz Priloga II Uredbe, u roku od 30 dana od dana primitka ovog zahtjeva dostavite svoje mišljenje o prihvatljivosti za ekološku mrežu te o potrebi strateške procjene.

Traženo mišljenje molimo dostaviti na adresu Općina Josipdol, Ogulinska 12, Josipdol.


S poštovanjem,



Pročelnica:  
*svetlana Turkalj*  
svetlana Turkalj

## Dostaviti:

- Ministarstvo zaštite okoliša i prirode, Uprava za zaštitu prirode, Ulica Republike Austrije 14, Zagreb – PRIMILO 24. 01. 2017.
- Ministarstvo zdravstva, Sanitarna inspekcija, A. Vraniczanya 4, Karlovac
- Ministarstvo kulture, Konzervatorski odjel u Karlovcu 24. 01. 2017.
- Županijski zavod za javno zdravstvo, dr. V. Mačeka 48, Karlovac 24. 01. 2017.
- Hrvatske šume d.o.o., B. Frankopana 12, Ogulin, – 24. 01. 2017. g.
- Hrvatske vode d.o.o., VGI „Kupa“ Karlovac, Obala Račkog 10, – 24. 01. 2017. g.
- Karlovačka Županija, Upravni odjel za poljoprivredu, šumarstvo i turizam, Haulikova 1, Karlovac – 24. 01. 2017.
- Karlovačka Županija, Upravni odjel za gospodarstvo, komunalnu infrastrukturu, obnovu i energetiku, Haulikova 14, Karlovac, – 24. 01. 2017. g.
- Karlovačka Županija, Upravni odjel za prostorno uređenje, gradenje i zaštitu okoliša, Križanićeva 11, Karlovac. – 24. 01. 2017. g.



HRVATSKE VODE  
VODNOGOSPODARSKI ODJEL  
ZA SREDNJU I DONJU SAVU  
35000 Slavonski Brod, Šetalište  
braće Radić 22

Telefon: 035/386 307  
Telefax: 035/225 521

KLASA: 350-02/16-01/0000419  
URBROJ: 374-3111-01-17-3  
Zagreb, 31. siječnja 2017.godine

PREDMET: Zahtjev za ocjenu o potrebi strateške procjene utjecaja na okoliš za izmjene i dopune PPUO Općine Josipdol i UPU Jospidol

- mišljenje, dostavlja se

Temeljem Zahtjeva Karlovačke županije, Općina Josipdol, KLASA: 350-01/17-01/02, UR.BROJ: 2133/13-01-17-01 od 18.01.2017. godine, u Hrvatske vode zaprimljenog 24.01.2017. godine za davanje mišljenja za ocjenu o potrebi strateške procjene utjecaja na okoliš za izmjene i dopune PPUO Općine Josipdol i UPU Jospidol, očitujemo se kako slijedi:

Uvidom u dostavljenu dokumentaciju Zahtjeva za ocjenu o potrebi strateške procjene utjecaja na okoliš za izmjene i dopune PPUO Općine Josipdol i UPU Jospidol, smatramo da za predmetni zahtjev **nije potrebno provesti stratešku procjenu utjecaja zahvata na okoliš.**

#### Obrazloženje:

Karlovačka Županija, Općina Josipdol, Ogulinska 12, Josipdol, kao nositelj izrade izmjene i dopune Prostornog plana uređenja općine Josipdol i Urbanističkog plana uređenja općine Jospidol, podnijela je zahtjev za davanje mišljenja za ocjenu o potrebi strateške procjene utjecaja na okoliš. Uz zahtjev je priložena Odluka o započinjanju postupka ocjene o potrebi strateške procjene utjecaja na okoliš ciljanih izmjena i dopuna PPUO Općine Josipdol i UPU Jospidol, Odluka o izradi ciljanih izmjena i dopuna Urbanističkog plana uređenja centralne zone mješovite namjene naselja Josipdol, Odluka o izradi ciljanih izmjena i dopuna Prostornog plana uređenja Općine Josipdol. Razlog izrade izmjene i dopune Prostornog plana uređenja općine Josipdol i Urbanističkog plana uređenja općine Jospidol su promjene nastale u područjima Planova. Površina obuhvata ciljanih izmjena i dopuna PPUO Općine Josipdol iznosi 165,38 m<sup>2</sup>, a UPU Jospidol 137 ha.

Mjera zaštite voda za navedene zahvate će se propisati kroz ishođenje sve potrebne dokumentacije iz područja vodnog gospodarstva – vodna dokumentacija, u skladu sa Zakonom o vodama (NN br. 153/09., 130/11., 56/13 i 14/14). Slijedom navedenog, smatramo da nije potrebno provesti stratešku procjenu utjecaja zahvata na okoliš.

Direktor:

Davorin Piha, dipl.ing.grad.

DOSTAVITI: Karlovačka Županija, Općina Josipdol, Ogulinska 12, Josipdol

Na znanje:

1. VGI za mali sliv Kupa
2. Služba zaštite voda
3. Pismohrana



**REPUBLIKA HRVATSKA**  
**MINISTARSTVO ZAŠTITE OKOLIŠA**  
**I ENERGETIKE**

10000 Zagreb, Radnička cesta 80

tel: +385 1 3717 111, faks: +385 1 3717 149

Uprava za zaštitu prirode

KLASA: 612-07/17-58/35

URBROJ: 517-07-2-17-2

Zagreb, 3. veljače 2017.

OPĆINA JOSIPDOL  
Jedinstveni upravni odjel  
Ogulinska 12  
47 303 JOSIPDOL

**PREDMET:** Zahtjev za Ocjenu o potrebi strateške procjene utjecaja na okoliš i  
Prethodnu ocjenu prihvatljivosti za ekološku mrežu ciljanih ID  
PPUO Josipdol i ciljanih ID UPU-a zone centralne namjene naselja  
Josipdol, Općina Josipdol  
- mišljenje, daje se

Veza vaša KLASA: 350-01/17-01/02, URBROJ: 2133/13-01-17-01

Slijedom vašeg zahtjeva pod gornjom oznakom, a nakon uvida u Odluku o započinjanju postupka ocjene o potrebi strateške procjene utjecaja na okoliš Ciljanih Izmjena i dopuna Prostornog plana uređenja Općine Josipdol i Ciljanih Izmjena i dopuna Urbanističkog plana uređenja zone centralne namjene naselja Josipdol KLASA: 350-01/16-01/05, URBROJ: 2133/13-01-17-13, Općina Josipdol, Općinski načelnik, od 18. siječnja 2017., sukladno odredbi članka 21. stavka 7. Uredbe o strateškoj procjeni utjecaja plana i programa na okoliš (Narodne novine, broj 64/2008) i članka 47. stavak 1. Zakona o zaštiti prirode (Narodne novine, broj 80/2013), a u svezi članka 74. Zakona o zaštiti okoliša (Narodne novine, broj 80/2013 i 78/2015), Uprava za zaštitu prirode daje

mišljenje

- I. da za planirane Ciljane Izmjene i dopune Prostornog plana uređenja Općine Josipdol i Ciljane Izmjene i dopune Urbanističkog plana uređenja zone centralne namjene naselja Josipdol ne treba provesti postupak strateške procjene utjecaja na okoliš i
- II. da su planirane Ciljane Izmjene i dopune Prostornog plana uređenja Općine Josipdol i Ciljane Izmjene i dopune Urbanističkog plana uređenja zone centralne namjene naselja Josipdol prihvatljive za ekološku mrežu.

Predmet ocjene o potrebi strateške procjene utjecaja na okoliš i prethodne ocjene prihvatljivosti za ekološku mrežu su Ciljane Izmjene i dopune PPUO Josipdol i Ciljane Izmjene i dopune UPU zone centralne namjene naselja Josipdol.

Ciljevi izrade Ciljanih Izmjena i dopuna PPUO Josipdol su: preispitati i izmijeniti uvjete korištenja i namjene prostora, uvjete gradnje i oblikovanja građevina u svrhu osiguranja provedivosti PPUO Josipdol, te u odnosu na sadašnje stanje i zadovoljenje

1 | 2

novonastalih potreba u prostoru, provesti nužna usklađenja sa zakonima i propisima u svrhu osiguranja provedivosti PPUO Josipdol.

Programsko polazište predmetnih Ciljanih izmjena i dopuna PPUO Josipdol su i inicijative čija je evidencija priložena uz zahtjev. Obuhvat predmetnih Ciljanih izmjena i dopuna PPUO Josipdol je čitavo područje Općine Josipdol čija površina iznosi 165,38 km<sup>2</sup>.

Ciljevi izrade Ciljanih Izmjena i dopuna UPU zone centralne namjene naselja Josipdol su: preispitati i izmijeniti uvjete korištenja i namjene prostora, uvjete gradnje i oblikovanja građevina u svrhu osiguranja provedivosti UPUbanističkog plana uređenja naselja Josipdol, te u odnosu na sadašnje stanje i zadovoljenje novonastalih potreba u prostoru i provesti nužna usklađenja sa zakonima i propisima u svrhu osiguranja provedivosti Urbanističkog plana uređenja naselja Josipdol.

Programsko polazište predmetnih Ciljanih izmjena i dopuna UPU zone centralne namjene naselja Josipdol su i inicijative čija je evidencija priložena uz zahtjev. Obuhvat predmetnih Ciljanih izmjena i dopuna UPU zone centralne namjene naselja Josipdol je čitavo područje tog UPUa čija površina iznosi 137 ha.

Sagledan je mogući utjecaj planiranih ciljanih izmjena i dopuna predmetnih planova na sastavnice okoliša i ova uprava smatra da su potencijalni štetni utjecaji isti ili vrlo slični kao i za postojeći PPUO i postojeći UPU te se ne očekuju značajni negativni utjecaji na okoliš i prirodu.

Sukladno Uredbi o ekološkoj mreži (Narodne novine, broj 124/2013 i 105/2015) obuhvat predmetnih Ciljanih izmjena i dopuna PPUO nalazi se unutar područja ekološke mreže značajnog za ptice HR1000019 – Gorski kotar i sjeverna Lika i unutar područja ekološke mreže značajnog za vrste i stanišne tipove HR2000592 Ogulinsko-plašćansko područje, dok se obuhvat predmetnih Ciljanih Izmjena i dopuna UPUa zone centralne namjene naselja Josipdol nalazi unutar područja ekološke mreže značajnog za vrste i stanišne tipove HR2000592 Ogulinsko-plašćansko područje.

Ministarstvo je izvršilo uvid u dostavljenu dokumentaciju i podatke o područjima ekološke mreže te je sagledan mogući utjecaj predmetnih ciljanih izmjena i dopuna obaju planova na ciljeve očuvanja i cjelovitost područja ekološke mreže. Utvrđeno je da se za planirane ciljne izmjene i dopune obaju planova ne očekuju značajni negativni utjecaji na ciljeve očuvanja i cjelovitost područja ekološke mreže s obzirom na programska polazišta i ciljeve izrade, te da se ne očekuju značajni novi utjecaji na područje ekološke mreže u odnosu na već postojeće utjecaje sadašnjeg PPUO i UPUa.

Ministarstvo zaštite okoliša i prirode, Uprava za zaštitu prirode, u postupku Prethodne ocjene prihvatljivosti za ekološku mrežu Ciljanih Izmjena i dopuna PPUO Josipdol i Ciljanih Izmjena i dopuna UPU zone centralne namjene naselja Josipdol utvrdilo je sve činjenice i okolnosti bitne za rješavanje predmetnog zahtjeva te je vezano uz članak 10. Zakona o općem i upravnom postupku (Narodne novine, broj 47/2009) donijelo odluku da u postupku Prethodne ocjene prihvatljivosti za ekološku mrežu, sukladno članku 48. stavak 3. Zakona o zaštiti prirode, neće zatražiti mišljenje Hrvatske agencije za okoliš i prirodu o mogućnosti značajnih negativnih utjecaja predmetnih ciljanih izmjena i dopuna obaju planova na ciljeve očuvanja i cjelovitost područja ekološke mreže.

S obzirom na sve gore navedeno dano je mišljenje da su Ciljane Izmjene i dopune Prostornog plana uređenja Općine Josipdol i Ciljane Izmjene i dopune Urbanističkog plana uređenja zone centralne namjene naselja Josipdol prihvatljive za ekološku mrežu.



Dostavlja se:

1. Naslovu
2. U spis predmeta – ovdje

2 | 2

11



REPUBLIKA HRVATSKA



KARLOVAČKA ŽUPANIJA

UPRAVNI ODJEL ZA PROSTORNO UREĐENJE,  
GRADNJE I ZAŠTITU OKOLIŠA

Odsjek za zaštitu prirode i okoliša



LOGO: KARLOVAČKA ŽUPANIJA

KLASA: 351-03/16-01/10  
URBROJ: 2133/1-07-03/01-17-03  
Karlovac, 6. veljače 2017.

Općina Josipdol  
Ogulinska 12

47303 Josipdol

Predmet: Zahtjev za davanje mišljenja o potrebi provedbe postupka ocjene odnosno strateške procjene utjecaja na okoliš Izmjena i dopuna PPUO Josipdol i UPU Josipdol

- mišljenje u postupku ocjene o potrebi strateške procjene
- daje se

Veza: Vaša KLASA: 350-01/17-01/02, URBROJ: 2133/13-01-17-01 od 18. siječnja 2017. g.

Vašim dopisima klasa gornja, u postupku ocjene o potrebi strateške procjene zatražili ste mišljenje ovog Upravnog odjela o potrebi provedbe postupka strateške procjene utjecaja na okoliš Izmjena i dopuna PPUO Josipdol i UPU Josipdol.

Razmatranjem podataka navedenih u obrascu o ocjeni o potrebi strateške procjene, temeljem članka 70. stavka 2. Zakona o zaštiti okoliša (NN RH 80/13, 153/13 i 78/15) i članka 21. stavak 7. Uredbe o strateškoj procjeni utjecaja plana i programa na okoliš (NN RH 64/08), ovaj Upravni odjel daje mišljenje da za predmetne Izmjene i dopune PPU Općine Josipdol i UPU Josipdol nije potrebno provesti postupak strateške procjene.

#### Obrazloženje

U članku 2. Odluke o započinjanju postupka ocjene o potrebi strateške procjene predmetnih planova, kao razlog njihove izrade, navode se promjene koje su nastale u područjima planova, a koje imaju utjecaj na daljnji proces provedbe planskih uvjeta utvrđenih dosadašnjim planovima te rezultiraju potrebom izmjena prostorno planske dokumentacije. Navodi se i da su evidentirani novi zahtjevi i prijedlozi u smislu inicijativa za izmjene i dopune, a koji su ocijenjeni važnim i od interesa za Općinu Josipdol i njezine stanovnike, kao

što su: Izmještanje čestica u vlasništvu tvrtke koja se bavi piljenjem građe i drvnih elemenata iz značajnog krajobraza; Planiranje pristupne ceste unutar industrijske zone; Stavljanje u javnu namjenu čestica u svrhu izgradnje kotlovnice na biomasu za potrebe dječjeg vrtića i škole; Omogućavanje izgradnje vatrogasnog spremišta; Planiranje igrališta i kamp odmorišta; Promjena namjene poslovne zone; Redefiniranje odredbi koje se odnose na namjenu i korištenje prostora u svrhu omogućavanja razvoja malog poduzetništva i obrtništva; Usklađenje odredbi UPU-a s odredbama PPUO-a; Uvrštavanje katastarskih čestica u građevinsko područje radi omogućavanja izgradnje, rekonstrukcije ili legalizacije pretežito obiteljskih kuća; Detaljnije definiranje uvjeta smještaja gospodarskih građevina s izvorima emisija (svinjci, kokošinjci) u odnosu na susjedne parcele. U obrascu o ocjeni o potrebi strateške procjene navodi se da ciljane Izmjene i dopune PPU Općine Josipdol neće predstavljati okvir za financiranje iz sredstava EU te da se ne planiraju druge aktivnosti u odnosu na plan višeg reda, za izmjene i dopune kojeg je provedena strateška procjena. Kako se u obrascu ocjene ne navode zahvati za koje se treba provesti procjena utjecaja na okoliš ili ocjena o potrebi procjene utjecaja na okoliš, utjecaji takvih zahvata, ukoliko ih bude bilo, po potrebi će se razmatrati na razini procjene utjecaja projekta, usklađivanjem i prilagodavanjem namjeravanih zahvata s prihvatnim mogućnostima prostora obuhvata predmetnih planova, a posebice razmatranjem kumulativnih utjecaja u odnosu na postojeće i/ili već odobrene zahvate.



Dostaviti:

1. Arhiva, ovdje



ZAVOD ZA JAVNO ZDRAVSTVO KARLOVAČKE ŽUPANIJE  
Služba za zdravstvenu ekologiju  
Dr. Vladka Mačeka 48, 47000 Karlovac  
Tel: +385(0)47 411 278; 411 266 Fax: +385(0)47 411 292  
www.zjzka.hr

Ur. broj: 05-178/1-2017

21.2.2017.

KARLOVAČKA ŽUPANIJA  
OPĆINA JOSIPDOL  
JEDINSTVENI UPRAVNI ODJEL

47 303 Josipdol  
Ogulinska 12

**Predmet: Mišljenje za ocjenu o potrebi strateške procjene utjecaja zahvata na okoliš u proceduri donošenja Izmjena i dopuna PPUO Općine Josipdol i UPU Josipdol, dostavlja se**

Poštovani,

Temeljem Vašeg zahtjeva KLASA:350-01/17-01/02, URBROJ:2133/13-01-17-01 od 18.01.2017. godine mišljenja smo da za Izmjene i dopune PPUO Općine Josipdol i UPU Josipdol nije potrebno provesti postupak strateške procjene utjecaja na okoliš. Uz zahtjev je priložena Odluka o započinjanju postupka ocjene o potrebi strateške procjene utjecaja na okoliš ciljanih izmjena i dopuna PPUO Općine Josipdol i ciljanih izmjena i dopuna UPU naselja Josipdol.

Kao razlog za izradu Izmjena navode se promjene nastale u područjima Planova i evidentirani su novi zahtjevi i prijedlozi u području koji su regulirani Planom. Područje obuhvata izmjena Plana je čitavo područje Općine Josipdol. Zahtjevu je priložena i Evidencija i analiza pojedinačnih inicijativa za izradu ciljanih izmjena i dopuna.

Obuhvat evidentiranih izmjena je unutar obuhvata Plana, a izmjenama je predviđena izgradnja sadržaja (izgradnja ceste i sportskih igrališta, proširenje vrtića i izgradnja kotlovnice na biomasu i vatrogasnog spremišta...), a podneseni su i zahtjevi stanovnika Općine Josipdol za uvrštavanje privatnih čestica u građevinske.

Budući da se radi o izmjenama unutar već postojećeg Plana, mišljenja smo da su potencijalni štetni utjecaji isti kao i za postojeći Plan. Mogući potencijalni štetni utjecaji na okoliš zbog izgradnje većeg broja objekata unutar postojećeg Plana mogu se izbjeći ukoliko će se primijeniti propisane adekvatne mjere za sprečavanje onečišćenja podzemlja i okoliša (adekvatnom izvedbom sanitarnih čvorova, kanalizacije i odvodnje, sustava odvoza i odlaganja otpada).

S poštovanjem,



mr.sc. Željka Cerovac, mag.biol.mol.

Dostaviti:

1. Naslov
2. Pismohrana Zavoda

## II.2. POPIS SEKTORSKIH DOKUMENATA I PROPISA

**Pq r k u " u g m v q t u m k j " f q m v o s t i g a p i z r a d u p r o s t o r n o g p l a n a k u c " q f " x c f l p**

- É Q f n w m c " q " k | t c f k " E k n l c p k j " k | o l g p c " k " M q t r n v q x c ' R m g ' u v f l w r c p k 211(6) " d t 0 "
- É Prostorni plan M c t n q f w r m g k l g " \* U M c w f l m g p k " n o b 26/01/1931/01/36/08, g 56/13, 7/14, 50b/14)
- É R t q u v q t p k " r n c p " w t g g p l c " Q r k p g " L q u k r f q n " \* I n c u p k < \ c m q p " q " r t q u v q t p q o " w t g g p l w " \* P P " d t 0 " 3 7 5 1 3 5 + < Zakon o gradnji (NN br. 153/13 i 20/17) < \ c m q p " q " n q m c n p q l " k " r q f t w p q l " p r q t g k i - k q g p p c k n " p v q g l m + u " v u + c o c < \ c m q p " q " r q f t w l k o c " f l w r c p k l c . " i t c f q x c " k " q r k p c " v 95/08, 46/10, 145/10, 37/13, 44/13, 45/13, 110/15) < Zakon o naseljima (NN br. 54/88) < \ c m q p " q " f t f l c x p q l " k | o l g t k 07, k 24/10, d 52/08, u 56/13) w " p g m t g v p k p c " < Zakon o Nacionalnoj infrastrukturi prostornih podataka (NN br. 56/13) < R t c x k n p k m " q " m e v c u v t w " | g o n l k - v c " \* P P " d t 0 " : 6 1 2 9 . " 3 < \ c m q p " q " r q u v w r c p l w " u " p g | c m q p k v q " k | i t c g p k o " | i t c < W t g f d c " q " q f t g . k f t p i l k j ' l t c j g x k p è w " r t q u v q t w " k " r q x t \* t g i k q p c n p q i + " | p c c l c " \* P P " d t 0 " 5 9 1 3 6 . " 3 7 6 1 3 6 + < R t c x k n p k m " q " u c f t f l c l w . " o l g t k n k o c " m e t v q i t c h u m k j " r elaborata prostornih planova (NN br. 106/98, 39/04, 45/04, 163/04, 148/10 - r t g u v c q " x c f l k v k . " < R t c x k n p k m " q " u c f t f l c l w " k " q d x g | p k o " r t q u v q t p k o " r q m c 19/15) < Zakon o komunalnom gospodarstvu (NN br. 26/03 - r t q k - g p k " v g m u v . " 5 8 1 ; 7 . " 9 129/00, 59/01, 82/04, 178/04, 38/09, 79/09, 49/11, 144/12, 147/14) < Zakon o grobljima (NN br. 19/98, 50/12) < Pravilnik o grobljima (NN br. 99/02) < \ c m q p " q " g p g t i g v u m q l " w k p m q x k v q u v k " \* P P " d t 0 " 3 4 9 1 3 < U v t c v g i k l c " q f t f l k x q i " t c | x k v m c " T g r w d n k m g " J t x c v u m g < Strategija gospodarenja otpadom Republike Hrvatske (NN br. 130/05) < \ c m q p " q " | c - v k v k " q m q n k - c " \* P P " d t 0 " : 2 1 3 5 . " 3 7 5 1 3 5 . " < R n c p " k p v g t x g p e k l c " w " | c - v k v k " q m q n k - c " \* P P " d t 0 " : 4 1 < \ c m q p " q " | c - v k v k " r t k t q f g " \* P P " d t 0 " : 2 1 3 5 + < \ c m q p " q " | c - v k v k , 47/14) c m c " \* P P " d t 0 " 3 5 2 1 3 < \ c m q p " q " | c - v k v k " q f " u x l g v n q u p q i " q p g k - g p l c " \* P P " < \ c m q p " q " | c - v k v k " q f " d w m g " \* P P " d t 0 " 5 2 1 2 ; . " 7 7 1 3 5 . " 3 < R t c x k n p k m " q " p c l x k - k o " f q r w - v g p k o " t c | k p c o c " d w m g " v 145/04) < W t g f d c " q " i t c p k k k u k l x t " k l p g f k q - u w l o v e ' k g è v x c t k " w " | t c r novine, 117/12., 90/14) < \ c m q p " q " q f t f l k x q o " i q u r q f c t g p l w " q v r c f q o " \* P P " d t 0 " ; < Uredba o kategorijama, vrstama i klasifikaciji otpada s katalogom otpada i listom opasnog otpada (NN br. 50/05, 39/09)

- < R t c x k n p k m " q " c o d c n c f l k " k " c o d c n c f l p q o " q v r c f w " \* P P " ; 9
- < Wt g f d c " q " k p h q t o k t c p l w " k " u w f l g n q x c p l w " l c x p q u v k " l  
br. 64/08)
- < Wt g f d c " q " r t q e l g p k " w v l g e c l c " | c j x c v c " p c " q m q n k - " \* P P "
- < Urg f d c " q " u v t c v g - m q l " r t q e l g p k " w v l g e c l c " r n c p c " k " r t
- < Wt g f d c " q " g m q n q - m q l " o t g f l k " \* P P " d t 0 " 3 4 6 1 3 5 +
- < R t c x k n p k m " q " q e l g p k " r t k j x c v n l k x q u v k " | c " g m q n q - m w "
- < R t c x k n p k m " q " e k n l g x k o c " q w x c p l w c " r k q f q w p q x p l g o m q o l q g - m c  
br. 15/2014)
- < R t c x k n p k m " q " r q r k u w " u v c p k - p k j " v k r q x c . " m e t v k " u v c  
88/14)
- < R t c x k n p k m " q " t g i k u v t w " q p g k - c x c p l c " q m q n k - c " \* P P "
- < \ c m q p " q " | c - v k v k " k " NN br. 69/99, 1154/03, 1157/03 - ispravak, 87/09, 88/10, t c " \*  
61/11, 25/12, 136/12, 157/13, 152/14, 98/15)
- < R t c x k n p k m " q " q d n k m w . " u c f t f l c l w " k " p c k p w " x q g p l c "  
89/11, 130/13)
- < \ c m q p " q " r q n l q r t k x t 39/13p48/15) | g o n l k - v w " \* P P " d t 0 "
- < R t c x k n p k m " q " o l g t k n k o c " | c " w v x t k x c p l g " q u q d k v c  
r q n l q r t k x t g f p q i " | g o n l k - v c " \* P P " d t 0 " 3 7 3 1 3 5 +
- < R t c x k n p k m " q " p c k p w " x q g p l c " g x k f g p e k l g " q " r t q o l g  
ispravak - 14/14)
- < \ c m q p " q " - w o c o c " \* P P " d t 0 " 3 6 2 1 2 7 . " : 4 1 2 8 pos. pr. 12 : . "  
94/14)
- < \ c m q p " q " - w o u m q o " t g r t q br. 75/09, 61/11, 56/13 i 14/14) v g t k l c n w " \* P P "
- < \ c m q p " q " r t k | p c x f t p x igriđja (NN br. 13/03 i 33/05) m q i "
- < Zakon o lovstvu (NN br. 140/05, 75/09 i 14/14)
- < Uredba o p c k p m t k v g t k l k o c " | c " f c x c p l g " w " | c m w r " - w o u m q  
(NN br. 76/14)
- < Wt g f d c " q " r q u v w r m w " k " o l g t k n k o c " | c " q u p k x c p l g " r t  
Republike Hrvatske u svrhu izgradnje vodovoda, kanalizacije, plinovoda, g n g m v v o d o v a (NN br. "  
108/06)
- < Wt g f d c " q " r q u v w r m w " k " o l g t k n k o c " | c " q u p k x c p l g " r t  
x n c u p k - v x w " T g r w d n k m g j a " v j w t t x o d j e l a k o s t i n j e (NN br. 59/07) t j w " q d c x n l c
- < Wt g f d c " q " r q u v w r m w " k " o l g t k n k o c " | c " q u p k x c p l g " r t  
x n c u p k - v x w " T g r w d n k m g " J t x c v u m g " w " br. 133/07 i 9/11) g m u r n q c v c
- < Pravilnik o w t g k - x w a o (NN br. 79/15)
- < Pravilnik o w x c - p w l o w " " br. 28/P5)
- < R t c x k n p k m " p q c " u k q f w t " f l r c p l q w " k l q g o h p g " k p x g p v w t b i g 53/06 w o u m k j  
137/08)
- < Pravilnik o postupku za ostvarivanje prava na sredstva k | " p c m p c f g q t k o s t i n j e f u n k c i j a v g p l g  
- w o c | " x t e - f a d o p g g " w " - w o c o c " - (NN br. 22/15) l g f p k m c
- < Pravilnik o p c k p w " o b d a s c i m a i r o l o v i n a u p l a t e n a k n a d e z a k o r i - t e n j e q r g m q f u n k c i j a p k j "  
- w o (NN br. 19/15)



- < Pravilnik o razvrstavanju i minimalnim uvjetima ugostiteljskih objekata iz skur k p c " ì t g u v q t c p k ì d c t q x k ë . " ì e c v g t k p i " q d l g m v k ë " k " ì q d l g m v k " l g f p q u v (150/14)
- < R t c x k n p k m " q " q u k i w t c p l w " r t k u v w r c p q u v k " i t c g x k p c (br. 78/13)
- < \ c m q p " q " u w u v c (NN br. 82/15) k n p g " | c - v k v g
- < R t c x k n p k m " q " o l g t c o c " | c - v k v g " q f " g n g o g p v c i p k j " p g r w t g k x c p l w " r t q u v q t c " \* P P " d t 0 " 4 ; 1 : 5 . " 5 8 1 : 7 " k " 6 4 1 :
- < R t c x k n p k m " q " m t k v g t k l k o c " | c " q f t g k x c p l g " i t c f q x c " k " f t w i k " q d l g m v k " | c " | c - v k v w " \* P P " d t 0 " 2 4 1 ; 3 +
- < R t c x k n p k m " q " o g v q f q n q i k l k ħ ç p ð k ç t ç f w v k v g è k g p c è w i t (67/14)
- < R t c x k n p k m " q " r q u v w r m w " w | d w p l k x c p l c " u v c p q x p k - v x c "
- < \ c m q p " q " | c - v k v k " q f " r q f l c t c " \* P P " d t 0 " ; 4 1 3 2 +
- < \ c m q p " q " | c r c n l k x k o " v g m w k p c o c " k " r n k p q x k o c " \* P P " d
- < Pravilnik o uvjetima za vatrogasne pristupe (NN br. 35/94, 55/94, 142/03)
- < R t c x k n p k m " q " j k f t c p v u m q l " o t g f l k " | c " i c - g p l g " r q f l c t c
- < R t c x k n p k m " q " q v r q t p q u v k " p c " r q f l c t " k " f t w i k o " | c j v l g (NN br. 29/13, 87/15)
- < Pravilnik o | c - v k v k " q f " r q f l c t c " w i q u v k v g n l u m k j " q d l g m e v c "
- < R t c x k n p k m " q " | c - v k v k " q f " r q f l c t c " w " u m n c f k - v k o c " \* P P
- < R t c x k n p k m " q " w x l g v k o c " k " p c k p w " r t q x g f d g " u k i w t p q u (26/09)
- < Pravilnik o zahvatima u prostot w " w " m q l k o c " v k l g n q " p c f n g f l p q " | c " | c - k | f c x c p l c " t l g - g p l c " q " w x l g v k o c " i t c g p l c " q f p q u p q "
- < R t c x k n p k m " q " v g o g n l p k o " | c j v l g x k o c " | c " | c - v k . v w " q f " (146/05)
- < Zakon o obrani (NN br. 73/13, 75/15)
- < R t c x k n p k m " q " | c - v k v p k o " k " u k i w t p q u p k o " | q p c o c " q m q "
- < Zakon o rudarstvu (NN br. 56/13, 14/14)
- < R t c x k n p k m " q " k u v t c f l k x c p l w " k " g m u r n q c v c e k l k " o k p g t c

**II.3. ODLUKA O IZRADI 2. CILJANIH IZMJENA I DOPUNA PROSTORNOG  
R N C P C " W T G G P L C " Q R K S P E I D E N C I J E I N I C I J A T I V A**

Q x c " q f n w m c " q d l c x n l g p c " l g " w " I n c u p k m w " M c t n q x c m g " fl



REPUBLIKA HRVATSKA  
KARLOVAČKA ŽUPANIJA  
OPĆINA JOSIPDOL  
OPĆINSKO VIJEĆE  
Klasa: 021-05/16-01/05  
Ur.broj: 2133/13-04-16-05  
Josipdol, 20. lipnja 2016. godine

Na temelju članka 86. stavka 3. Zakona o prostornom uređenju ("Narodne novine" broj 153/13) i članka 18. Statuta Općine Josipdol ("Glasnik Karlovačke županije" broj: 16/2013), Općinsko vijeće Općine Josipdol, na sjednici održanoj 20. lipnja 2016. godine, donijelo je

**ODLUKU**  
**o izradi Ciljanih izmjena i dopuna**  
**Prostornog plana uređenja Općine Josipdol**

**Članak 1.**

Donosi se Odluka o izradi Ciljanih izmjena i dopuna Prostornog plana uređenja Općine Josipdol (u daljnjem tekstu: Odluka).

**Pravna osnova za izradu i donošenje Ciljanih izmjena i dopuna Prostornog plana uređenja Općine Josipdol**

**Članak 2.**

Obveza izrade i donošenja Prostornog plana uređenja Općine Josipdol ("Glasnik Karlovačke županije" broj 36/05, 26/12, u daljnjem tekstu: Plan) utvrđena je člankom 13. Odluke o donošenju Prostornog plana Karlovačke županije ("Glasnik Karlovačke županije" broj: 26/01, 33/01, 36/08 i 56/13, u daljnjem tekstu: PPŽ).

Odluka se donosi sukladno člancima 75, 76. i 86. Zakona o prostornom uređenju ("Narodne novine" broj 153/13, u daljnjem tekstu: Zakon).

Postupak izrade i donošenja Ciljanih izmjena i dopuna Plana u ime Općine Josipdol (u daljnjem tekstu: Izmjena Plana) vršit će se u skladu s odredbama točke 6.5. Zakona, te drugim važećim propisima koji su od značaja za postupak Izmjena Plana.

Nositelj izrade Izmjena Plana u ime Općine Josipdol je Jedinostveni upravni odjel (u daljnjem tekstu: Odjel), a odgovorna osoba je pročelnica Jedinostvenog upravnog odjela Ivanka Turkalj.

**Razlozi donošenja Izmjena Plana****Članak 3.**

Ove Izmjena Plana donose se radi promjena nastalih u području obuhvata Plana, a koje imaju utjecaj na daljnji proces provedbe prostorno-planskih uvjeta utvrđenih Planom i koje rezultiraju potrebom izmjene prostorno planske dokumentacije.

Od okončanja postupka Odluke o donošenju Plana evidentirani su novi zahtjevi i prijedlozi u području koje se regulira Planom u smislu inicijativa za njegove izmjene i dopune. U cilju osiguranja efikasnijih preduvjeta za uređenje prostora u skladu s namjenom, stupnjem uređenja i izgrađenošću područja obuhvata Plana, inicijative su ocijenjene važnim i od interesa za Općinu Josipdol i njene stanovnike, te je to razlog za upućivanje Plana u proceduru Ciljanih izmjena i dopuna prema evidenciji, koja je sastavni dio Odluke.

Zakonom je utvrđena obveza jedinica lokalne samouprave da dopune Prostorni plan uređenja, tako da u njemu odrede neuređene dijelove građevinskih područja i izgrađene dijelove tih područja planirane za preobrazbu u skladu sa Zakonom.

**Obuhvat Izmjena Plana****Članak 4.**

Obuhvat Izmjena Plana istovjetan je obuhvatu Plana, koji obuhvaća čitavo područje Općine Josipdol, čija površina iznosi cca 165,38 km<sup>2</sup>.

**Ocjena stanja u obuhvatu Izmjena Plana****Članak 5.**

Općinsko vijeće je donjelo Plan, čime su se za ovo područje utvrdili ciljevi prostornog razvitka i uređenja, racionalno korištenje prostora, te način i uvjeti gradnje u odnosu na stanje u prostoru u trenutku njegove izrade i donošenja.

Područje obuhvata Izmjena Plana je čitavo područje Općine Josipdol. Prostorno gledano, područje je pretežno ruralno, specifični elementi kvalitete prostora su njegovi prirodni resursi, prvenstveno šume i poljoprivredna područja. U sastavu Općine je 14 naselja, koja su djelomično izgrađena, a većim dijelom neizgrađena.

Postojeća infrastruktura (prometna i druga) uglavnom prati stanje izgrađenosti navedenim sadržajima.

**Ciljevi i programska polazišta Izmjena Plana****Članak 6.**

U sklopu izrade Izmjena Plana, a u odnosu na istaknute razloge za izradu Izmjena Plana, određeni su osnovni ciljevi:

preispitati i izmjeniti uvjete korištenja i namjene prostora, uvjete gradnje i oblikovanja građevina u svrhu osiguranja provedivosti Plana, te u odnosu na sadašnje stanje i zadovoljenje novonastalih potreba u prostoru,

provesti nužna usklađenja sa zakonima i propisima u svrhu osiguranja provedivosti Plana

Programsko polazište za izradu Izmjena Plana predstavljaju inicijative, čija je evidencija sastavni dio ove odluke.

**Popis stručnih podloga za izradu Izmjena Plana i način njihovog pribavljanja****Članak 7.**

Izmjena je potrebno izraditi na sljedećim stručnim podlogama:

- katastarskim i topografskim podlogama Državne geodetske uprave,
- idejnim rješenjima cestovne, komunalne i javne infrastrukture,
- drugim podlogama proizašlim iz zahtjeva nadležnih tijela i pravnih osoba s javnim ovlastima iz svog djelokruga iz članka 8. ove Odluke.

Stručne podloge iz stavka 1. ovog članka osigurat će Općina Josipdol.

Za izradu Izmjena Plana nije potrebno pribaviti druge posebne stručne podloge.

**Način pribavljanja stručnih rješenja****Članak 8.**

Stručno rješenje Izmjena Plana izradit će stručni izrađivač ovlašten prema posebnom propisu u suradnji s nositeljem izrade Izmjena Plana.

**Popis tijela koja daju zahtjeve za izradu Izmjena Plana i drugih sudionika koji sudjeluju u izradi Izmjena Plana****Članak 9.**

Popis tijela određenih propisima koja će davati zahtjeve iz područja svog djelokruga rada u izradi Izmjena Plana utvrđuje se kako slijedi:

a) tijela određena propisima koja će davati zahtjeve iz područja svog djelokruga rada:

- Ministarstvo graditeljstva i prostornoga uređenja, Uprava za prostorno uređenje i pravne poslove,
- Ministarstvo kulture, Uprava za zaštitu kulturne baštine, Konzervatorski odjel u Karlovcu,
- Ministarstvo unutarnjih poslova, Policijska uprava Karlovačka,
- Ministarstvo obrane, Uprava za materijalne resurse, Sektor za nekretnine, zaštitu okoliša i graditeljstvo,
- Ministarstvo poljoprivrede, Uprava poljoprivrede i prehrambene industrije,
- Ministarstvo poljoprivrede, Uprava šumarstva, lovstva i drvne industrije,
- Ministarstvo poljoprivrede, Uprava vodnog gospodarstva
- Ministarstvo zaštite okoliša i prirode, Uprava za zaštitu prirode,
- Ministarstvo regionalnog razvoja i fondova Europske unije, Uprava za regionalni razvoj,
- Ministarstvo turizma, Uprava za upravljanje turističkom destinacijom,
- Ministarstvo gospodarstva,
- Hrvatske vode, Vodogospodarski odjel za srednju i donju Savu ,
- Hrvatske vode d.o.o., Vodnogospodarska ispostava za mali sliv „Kupa“,
- Hrvatske šume d.o.o.
- Hrvatske šume d.o.o., Uprava šuma, Podružnica Ogulin
- Državna uprava za zaštitu i spašavanje, Područni ured za zaštitu i spašavanje,
- Karlovačka Županija, Upravni odjel za prostorno uređenje, građenje i zaštitu okoliša,
- Karlovačka Županija, upravni odjel za komunlanu infrastrukturu i energetiku,
- Hrvatska agencija za poštu i elektroničke komunikacije Zagreb,
- Hrvatska regulatorna agencija za mrežne djelatnosti

- Javna ustanova, Zavod za prostorno uređenje Karlovačke županije,
- Javna ustanova za upravljanje zaštićenim prirodnim vrijednostima Karlovačke Županije „Natura viva“,
- Hrvatske ceste d.o.o.
- Hrvatske ceste d.o.o., Tehnička ispostava Karlovac
- Župnijska uprava za ceste
- Ured državne uprave u Karlovačkoj županiji
- b) ostali sudionici koji će davati preporuke i primjedbe iz područja svog djelokruga rada:
- HEP – Operator distribucijskog sustava d.o.o., Distribucijsko područje Elektra Karlovac
- Vodovod i kanalizacija d.o.o. Ogulin.

### **Rokovi u proceduri Izmjena Plana**

#### **Članak 10.**

Za izradu Izmjena Plana određuju se sljedeći rokovi:

- za izradu Nacrta prijedloga Izmjena Plana – rok od 30 dana od pribavljenih stručnih podloga i zahtjeva iz članka 7. i 8. ove Odluke,
  - za provođenje javnog uvida i javne rasprave u Prijedlog Izmjena Plana – rok od 7 dana,
  - za izradu Izvješća o javnoj raspravi – rok od 15 dana od dana okončanja javne rasprave,
  - za izradu Nacrta konačnog prijedloga Izmjena Plana – rok od 15 dana od provedene javne rasprave i isteka roka za dobivanje mišljenja tijela i osoba određenih posebnim propisima,
- Rok za dostavu zahtjeva za izradu Izmjena Plana za tijela iz članka 7. ove Odluke iznosi 30 dana od dana zaprimanja zahtjeva.

#### **Izvori financiranja Izmjena Plana**

#### **Članak 11.**

Izrada Izmjena Plana financirat će se iz sredstava Proračuna Općine Josipdol.

### **X. Završna odredba**

#### **Članak 12.**

Ova odluka stupa na snagu osmoga dana od dana objave u “Glasniku Karlovačke županije”.

**Predsjednik:**  
Zdravko Jandrić, mag.pol.



EVIDENCIJA I ANALIZA POJEDINAČNIH INICIJATIVA  
 ZA IZRADU CILJANIH IZMJENA I DOPUNA  
 Prostorni plan uređenja Općine Josipdol

Redni broj inicijative	Broj grafičkog prikaza/tekst	Podnositelj	Inicijativa	Lokacija	Napomena
1.	4.11 SKRADNIK	PRIBANIĆ ZORICA SKRADNIK 84 C SKRADNIK	UVRŠTAVANJE ČESTICE U GRAĐEVINSKU ZONU ZBOG IZGRADNJE STAMBENE KUĆE U POVRŠINI 2000 M2	K.Č. 3432 K.O. SKRADNIK	
2.	4.11 SKRADNIK	KLUJČE ANKICA SKRADNIK 127 SKRADNIK	UVRŠTAVANJE ČESTICE U GRAĐEVINSKU ZONU – IZGRADNJA STAMBENE KUĆE	K.Č. 3499 K.O. SKRADNIK	
3.	4.11 SKRADNIK	ŽELJKO I ARIANA BARDAČ SKRADNIK 84 C SKRADNIK	UVRŠTAVANJU U GRAĐEVINSKU ZONU – IZGRADNJA STAMBENE KUĆE	K.Č. 3154 K.O. SKRADNIK	
4.	4.11. SKRADNIK	NENAD BOŽIČEVIĆ RAVNICE 52 51219 DRAŽICE	UVRŠTAVANJE ČESTICE U GRAĐEVINSKU ZONU JER JE ČESTICA BILA U GRAĐEVINSKOJ ZONI – POSTOJI ZAPOČETA GRADNJA	K.Č. 3870/1 K.O. SKRADNIK	
5.	4.11. SKRADNIK	MILAN TUTEK SKRADNIK 145 A OŠTARIJE	UVRŠTAVANJE ČESTICE U GRAĐEVINSKU ZONU ZBOG REKONSTRUKCIJE I LEGALIZACIJE	K.Č. 3819/1 I 3819/2 K.O. SKRADNIK	
6.	4.8 A OŠTARIJE	MILAN SABLJAK 51262 KRALJEVICA ULICA VRTIĆ 12 A	PRENAMJENA ZEMLJIŠTA NA KOJOJ JE LEGALNO SAGRAĐENA KUĆA UNUTAR GOSPODARSKO PROIZVODNE ZONE U STAMBENU NAMJENU	K.Č. 1098/2 K.O. OŠTARIJE	
7.	4.8 A OŠTARIJE	KRISTINA NERALIĆ SKRADNIK 110, Oštarije – PRIJE IGOR KLOKOČKI	UVRŠTAVANJE ČESTICE U GRAĐEVINSKU ZONU ZBOG IZGRADNJE OBITELJSKE KUĆE	K.Č. 2170/1 K.O. OŠTARIJE	
8.	4.8 A OŠTARIJE	VALENTINO NERALIĆ SKRADNIK 110 B, OŠTARIJE	UVRŠTAVANJE ČESTICE U GRAĐEVINSKU ZONU ZBOG IZGRADNJE OBITELJSKE KUĆE	K.Č. 2171/3 K.O. OŠTARIJE	
9.	4.8 A OŠTARIJE	OPĆINA JOSIPDOL Ogulinska 12, Josipdol	UVRŠTAVANJE ČESTICE U GRAĐEVINSKU ZONU ZBOG IZGRADNJE OBITELJSKE KUĆE	K.Č. 2168 K.O. OŠTARIJE	

10.	4.8 A OŠTARIJE	ZLATKO MIHALJEVIĆ, OŠTARIJE 220 C OŠTARIJE	OZNAČAVANJE ČESTICA KOJE SU U GRAĐEVINSKOM PODRUČJU KAO IZGRADENO GRAĐEVINSKO PODRUČJE OBZIROM NA POSTOJEĆU GRADNJU	K.Č. 1282/5 I DIO K.Č. 1282/2 K.O. OŠTARIJE
11.	4.8 A OŠTARIJE	ALEN MIHALJEVIĆ TRESKAVAC 1 JOSIPDOL	UVRŠTAVANJE ČESTICA U GRAĐEVINSKU ZONU ZBOG IZGRADNJE GOSPODARSKOG OBJEKTA UZ STAMBENO POSLOVNI OBJEKT	K.Č. 1617/2 I 1671/1 K.O. OŠTARIJE
12.	4.8 B OŠTARIJE	DOUGLAS W.CAVANAUGH	UVRŠTAVANJE ČESTICE U GRAĐEVINSKU ZONU ZBOG BOLJE ISKORISTIVOSTI ČESTICE	K.Č. 2719/1 K.O. OŠTARIJE
13.	4.8 B OŠTARIJE	BOŽICA ŽILIĆ BUŽIN 79 A OŠTARIJE	UVRŠTAVANJE ČESTICA U GRAĐEVINSKU ZONU ZBOG LEGALIZACIJE POSTOJEĆE I IZGRADNJE NOVE OBITELJSKE KUĆE	K.Č. 1965/1 I 1966 K.O. OŠTARIJE
14.	4.3. ISTOČNI TROJVRH	OGRIZOVIĆ MILE M. GUPCA 60 TROJVRH	UVRŠTAVANJE ČESTICA U GRAĐEVINSKU ZONU	K.Č. 904 K.O. TROJVRH NIJE PRIHVAĆENO, ČESTICE SU UNUTAR NEGRAĐEVNOG POLJOPRIVREDNOG PODRUČJA
15.	4.7. MODRUŠKA MUNJAVA	ANA RENDULIĆ (POK. SLAVKO RENDULIĆ) MAGDIČI 21, JOSIPDOL	UVRŠTAVANJE ČESTICA U GRAĐEVINSKU ZONU, JER SU NA ISTIMA IZGRADENE STAMBENA I GOSPODARSKE ZGRADE	K.Č. 1124 I 1125 K.O. MODRUŠ
16.	4.8. A OŠTARIJE	OPĆINA JOSIPDOL	PRENAMJENA IZ GRAĐEVINSKOG PODRUČJA U NEGRAĐEVNO POVRŠINA UNUTAR VODENOG TOKA (MREŽNICA)	K.Č. 4469/1 K.O. OŠTARIJE
17.	4.8. A OŠTARIJE	OPĆINA JOSIPDOL	UKIDANJE PLANIRANE PROMETNICE	K.Č. 961-980 K.O. OŠTARIJE
18.	4.8. A OŠTARIJE	OPĆINA JOSIPDOL	PRENAMJENA IZ NEIZGRADENOG GRAĐEVINSKOG PODRUČJA U NEGRAĐEVNO ZA SVE ČESTICE U 2. REDU SJEVERNO OD GLAVNE PROMETNICE IZVAN OBUHVATA UPU-A	OPSEG: K.Č. 846-980 K.O. OŠTARIJE
19.	4.9. MODRUŠKI SABLJAKI	OPĆINA JOSIPDOL	NA PREDMETNIM ČESTICAMA PLANIRATI SPOMEN PODRUČJE BRANITELJIM DOMOVINSKOG RATA. NA NAVEDENIM ČESTICAMA NALAZE SE ROVOVI IZ DOMOVINSKOG RATA	K.Č. 4575, 4576, 4574/2, 4577, 4578 K.O. MODRUŠ
20.	SVI GRAFIČKI PRIKAZI	OPĆINA JOSIPDOL	OPTIMIZACIJA PLANIRANIH GRAĐEVINSKIH PODRUČJA NA NAČIN RACIONALNIJEG OBLIKOVANJA POVRŠINA U CILJU OMOGUĆAVANJA GRADNJE U SKLADU S PLANSKIM ODREDBAMA	OPĆENITA

21.	SVI GRAFIČKI PRIKAZI	OPĆINA JOSIPDOL	ZEMLIŠTE KOJE JE VAŽEĆOM PPU-OM EVIDENTIRANO KAO NEIZGRAĐENO GRAĐEVINSKO PODRUČJE, A KOJE JE U MEĐUVREMENU IZGRAĐENO, OZNAČITI KAO IZGRAĐENO GP	OPĆENITA	
22.	TEKST	OPĆINA JOSIPDOL	ODREDBAMA DEFINIRATI MOGUĆNOST DA SE UNUTAR JEDNO-OBITELJSKE KUĆE UREDI VIŠE STANOVA ILI APARTMANI ZA TURISTE	OPĆENITA	
23.	TEKST	OPĆINA JOSIPDOL	ODREDBAMA OMOGUĆITI PRUŽANJE TURISTIČKIH/UGOSTITELJSKIH USLUGA NA MANJIM OPG-OVIMA	OPĆENITA	
24.	TEKST	OPĆINA JOSIPDOL	U ODREDBAMA DETALJNIJE DEFINIRATI UVJETE SMJEŠTAJA GOSPODARSKIH GRAĐEVINA S IZVOROM ZAGAĐENJA (SVINJCI – KOKOŠINJCI) U ODNOSU NA SUSJEDNE PARCELE JER IMAMO MNOGO PRIGOVORA GRAĐANA DA SU NPR KOKOŠNJI SMJEŠTENI NA SUSJEDNOJ PARCELI UZ OGRADU I OKRENUTI SU PREMA TERASAMA STAMBENIH GRAĐEVINA SUSJEDNIH ČESTICA	OPĆENITA	
25.	TEKST	OPĆINA JOSIPDOL	PREISPITATI I PO POTREBI REDEFINIRATI ČL. 10. (GRAĐEVINSKA PODRUČJA NASELJA) I 11. (IZGRAĐENE STRUKTURE VAN NASELJA) ODREDBI	OPĆENITA	
26.	TEKST/ GRAFIKA	OPĆINA JOSIPDOL	ANAZIRATI PLAN I PO POTREBI ISPRAVITI NOMOTEHNIČKE GREŠKE	OPĆENITA	

U Josipdolu, 10. lipanj 2016.

Evidenciju izradila



**EVIDENCIJA I ANALIZA POJEDINAČNIH INICIJATIVA  
ZA IZRADU CILJANIH IZMJENA I DOPUNA**

**Urbanistički plan uređenja centralne zone mješovite namjene naselja Josipdol**

Redni broj inicijative	Broj grafičkog prikaza	Podnositelj	Inicijativa	Lokacija	Napomena
1.	1. - 4.B.	SIČA D.O.O. STARA CESTA 10 JOSIPDOL	TVRTKA SE BAVI PILENIEM GRADE I DRVNIH ELEMENATA I ZBOG PROŠIRENJA PROIZVODNJE TRAJI DA SE IZ KRUGA TVORNICE IZBRIŠE PROMETNICA UCRтана NA K.Č. 945/2, 945/5 I 945/6, TE DA SE ČESTICE KOJE SE NALAZE U SKLOPU PROIZVODNOG POGONA IZMJESTE IZ ZNAČAJNOG KRAJOBAZA	K.Č. 945/2, 945/5 I 945/6 K.O. JOSIPDOL	
2.	1. - 4.A.	DIG JOSIPDOL D.O.O. KARLOVAČKA 57 JOSIPDOL	PLANIRANJE CESTE UNUTAR INDUSTRIJSKE ZONE U NASELJU JOSIPDOL, KAO PRISTUPNI PUT POGONU	K.Č.BR. 2194/1-3 K.O. MUNJAVA; K.Č.BR.4567, 4661, 4663, 4664 K.O. OŠTARIJE	
3.	1. - 4.B.	OPĆINA JOSIPDOL	ZBOG POTREBE PROŠIRENJA DJEČJEG VRTIĆA I IZGRADNJE KOTLOVNICE NA BIOMASU TRAJI SE DA SE K.Č. 162/6, 159, 158, 157 I 152/3, STAVE U JAVNU NAMJENU - ODNOSNO PROSTOR U KOJEM BI SE MOGLA RADITI STAMBENO POSLOVNA ZGRADA, UREDITI IGRALIŠTE SA PARKOM I SPOMENIKOM BRANITELJIMA, DOGRADITI KOTLOVNICA ZA POTREBE VRTIĆA I ŠKOLE	K.Č. 162/6, 159, 157, 157 I 152/3 K.O. JOSIPDOL	
4.	1. - 4.B.	OPĆINA JOSIPDOL	OMOGUĆITI IZGRADNJU VATROGASNOG SPREMIŠTA U JOSIPDOLU K.Č.BR. 155/5	K.Č. 155/5 K.O. JOSIPDOL	
5.	1. - 4.B.	OPĆINA JOSIPDOL	NA K.Č.BR. 1272 PLANIRATI SPORTSKE SADRŽAJE – IZGRADENO IGRALIŠTE TE PLANIRATI IZGRADNJU KAMP ODMORIŠTA UZ ŠETNICU	K.Č. 1272/2 K.O. JOSIPDOL	
6.	1. - 4.A.	OPĆINA JOSIPDOL	NA K.Č. 110/1 PROMJENITI NAMJENU IZ POSLOVNE PRETEŽITO TRGOVAČKE – K2 U MJESTOVITU NAMJENU – M1	K.Č. 110/1 K.O. JOSIPDOL	
7.	TEKST	OPĆINA JOSIPDOL	PREISPITATI TE REDEFINIRATI ODREDBE KOJE SE ODNOSU NA NAMJENU I KORIŠTENJU PROSTORA KAKO BI SE OMOGUĆILA ŠTO VEĆA FLEKSIBILNOST NAŠIM STANOVNICIMA NPR. DA U	OPĆENITA	



**II.4. \ C J V L G X K " K " O K <sup>TM</sup> N L G P L C " K \ " N C P M C " ; 2 0 " \ C M Q P C " Q**



KLASA: 350-05/16-01/289  
 URBROJ: 376-10/VŽ-16-2 (HP)  
 Zagreb, 27. srpnja 2016.

Republika Hrvatska  
 Karlovačka županija  
 Općina Josipdol  
 Općinski načelnik  
 Ogulinska 12  
 47303 Josipdol

**Predmet: Općina Josipdol**

Ciljne izmjene i dopune Prostornog plana uređenja općine Josipdol i Ciljne izmjene i dopune Urbanističkog plana uređenja centralne zone mješovite namjene naselja Josipdol

**zahtjevi – smjernice za izradu**

Veza: Vaš dopis KLASA: 350-01/16-01/05, URBROJ: 2133/13-01-16-01 od 20. srpnja 2016.

Poštovani,

temeljem vašega zahtjeva obavještavamo vas da je prema odredbi članka 3. Zakona o elektroničkim komunikacijama (NN br. 73/08, 90/11, 133/12, 80/13 i 71/14; dalje: ZEK), elektronička komunikacijska infrastruktura, obavljanje djelatnosti elektroničkih komunikacijskih mreža i usluga, prostorno planiranje, gradnja, održavanje, razvoj i korištenje elektroničkih komunikacijskih mreža, elektroničke komunikacijske infrastrukture i druge povezane opreme te upravljanje i uporaba radiofrekvencijskog spektra, adresnog i brojevnog prostora, kao prirodno ograničenih općih dobara, od interesa su za Republiku Hrvatsku te da se prema odredbi iz članka 25. stavka 2. ZEK-a elektronička komunikacijska infrastruktura mora planirati u dokumentima prostornog uređenja. Temeljem odredbi članka 25. stavka 3. ZEK-a, Hrvatska regulatorna agencija za mrežne djelatnosti (dalje: HAKOM) u postupku donošenja dokumenata prostornog uređenja donosi prethodno mišljenje kojim se potvrđuje da se dokumentom prostornog uređenja uređuje gradnja elektroničke komunikacijske infrastrukture i druge povezane opreme u skladu s pravilnicima ZEK-a i u skladu s mjerilima razvoja elektroničke komunikacijske infrastrukture i druge povezane opreme koja je propisana Uredbom Vlade Republike Hrvatske (Uredba o mjerilima razvoja elektroničke komunikacijske infrastrukture i druge povezane opreme, NN br. 131/12 i 92/15). Također, temeljem odredbi iz članka 25. stavka 9. ZEK-a, HAKOM utvrđuje i izdaje zahtjeve i mišljenja u postupku izrade i donošenja dokumenata prostornog uređenja.

Sukladno odredbama iz članka 76. Zakona o prostornom uređenju (NN br. 153/13) prostorni plan općine određuje koridore infrastrukture značajne za grad, odnosno općinu, dakle određuje i koridore elektroničke komunikacijske infrastrukture. U skladu s prethodno navedenim zakonskim odredbama predmetni PPU-i trebaju sadržavati smjernice za izgradnju nove i rekonstrukciju-širenje postojeće elektroničke komunikacijske infrastrukture kako slijedi:

Novu elektroničku komunikacijsku infrastrukturu za pružanje javnih komunikacijskih usluga putem elektroničkih komunikacijskih vodova, odrediti planiranjem koridora primjenjujući slijedeća načela:

HRVATSKA REGULATORNA AGENCIJA ZA MREŽNE DJELATNOSTI

Roberta Frangeša Mihanovića 9, 10110 Zagreb / OIB: 87950783661 / Tel: (01) 7007 007, Fax: (01) 7007 070 / www.hakom.hr

- za gradove i naselja gradskog obilježja: podzemno u zoni pješačkih staza ili zelenih površina;
- za ostala naselja: podzemno i/ili nadzemno u zoni pješačkih staza ili zelenih površina;
- za međunarodno, magistralno i međumjesno povezivanje: podzemno slijedeći koridore prometnica ili željezničkih pruga. Iznimno kada je to moguće, samo radi bitnog skraćivanja trasa, koridor se može planirati i izvan koridora prometnica ili željezničkih pruga vodeći računa o pravu vlasništva.
- Za izgrađenu elektroničku komunikacijsku infrastrukturu za pružanje javnih komunikacijskih usluga putem elektroničkih komunikacijskih vodova planirati dogradnju, odnosno rekonstrukciju te eventualno proširenje radi implementacije novih tehnologija i/ili kolokacija odnosno potreba novih operatera, vodeći računa o pravu zajedničkog korištenja od strane svih operatera.
- Novu elektroničku komunikacijsku infrastrukturu za pružanje komunikacijskih usluga putem elektromagnetskih valova, bez korištenja vodova, odrediti planiranjem postave baznih stanica i njihovih antenskih sustava na antenskim prihvata na izgrađenim građevinama i rešetkastim i/ili jednocjevnim stupovima u gradovima, naseljima i izvan njih, bez detaljnog definiranja (točkastog označavanja) lokacija različito za:
  - gradove i gusto naseljena područja ili njihove dijelove i to posebno za brdovita i posebno za ravničarska područja;
  - ostala naselja i to posebno za brdovita i posebno za ravničarska područja;
 vodeći računa o mogućnosti pokrivanja tih područja radijskim signalom koji će se emitirati radijskim sustavima smještenim na te antenske prihvate (zgrade i/ili stupove) uz načelo zajedničkog korištenja od strane svih operatera-koncesionara, gdje god je to moguće.

Prostorni planovi ne smiju sadržavati nazive tvrtki (operatera), uređaja i nazivlja kojima bi se moglo narušiti pravo na ravnopravno tržišno natjecanje. Podatke o postojećoj elektroničkoj komunikacijskoj infrastrukturi u zoni obuhvata plana kao i podatke o pokrivenosti područja radijskim signalom operatera pokretnih komunikacija, projektant-planer prikuplja od nadležnog ureda za katastar, operatera za pružanje elektroničkih komunikacijskih usluga uz uporabu radiofrekvencijskog spektra i operatera za pružanje elektroničkih komunikacijskih usluga putem elektroničkih komunikacijskih vodova. Popis u prilogu. Prije prihvaćanja Konačnog prijedloga PPU-a, nositelj izrade dužan je pribaviti mišljenje HAKOM-a.

S poštovanjem,

**RAVNATELJ**  
 HRVATSKA REGULATORNA AGENCIJA  
 ZA MREŽNE DJELATNOSTI  
 Roberta Frangeša Mihanovića 9  
 10000 Zagreb  
 Z A G R E B  
*mr.sc. Mario Weber*

Privitak (1)

1. Popis operatera

Dostaviti:

1. Naslovu preporučeno

**POPIS OPERATORA ZA PRUŽANJE ELEKTRONIČKIH KOMUNIKACIJSKIH USLUGA PUTEM ELEKTRONIČKIH  
KOMUNIKACIJSKIH VODOVA**

1	HRVATSKI TELEKOM d.d. Regija 1	Kupska 2	10000 Zagreb	01/4918658	Marijana Tudman <a href="mailto:HT.polozaj.EKI@t.ht.hr">HT.polozaj.EKI@t.ht.hr</a>
	HRVATSKI TELEKOM d.d. Regija 2	Vinkovačka 19	21000 Split	021/551803	Mirela Domazet <a href="mailto:HT.polozaj.EKI@t.ht.hr">HT.polozaj.EKI@t.ht.hr</a>
	HRVATSKI TELEKOM d.d. Regija 3	Narodnog doma 2b	52000 Pazin	052/621477	Kostia Lukić <a href="mailto:HT.polozaj.EKI@t.ht.hr">HT.polozaj.EKI@t.ht.hr</a>
	HRVATSKI TELEKOM d.d. Regija 4	K.A. Stepinca 8b	31000 Osijek	031/233124	Mladen Kuhar <a href="mailto:HT.polozaj.EKI@t.ht.hr">HT.polozaj.EKI@t.ht.hr</a>
2	OT-OPTIMA TELEKOM d.d.	Bani 75a, Zagreb	10010 Zagreb	01.5554.559	Odsjek za upravljanje mrežnom infrastrukturom Web sučelje: <a href="https://eki-izjave.opinet.hr">https://eki-izjave.opinet.hr</a>
3	VIPnet d.o.o.	Vrtini put 1, Zagreb	10000 Zagreb	01/4691.884	Odjel fiksne pristupne mreže <a href="mailto:infrastruktura@vipnet.hr">infrastruktura@vipnet.hr</a>



KLASA: 350-05/16-01/288  
 URBROJ: 376-10/VŽ-16-2 (HP)  
 Zagreb, 28. srpnja 2016.

Republika Hrvatska  
 Karlovačka županija  
 Općina Josipdol  
 Općinski načelnik  
 Ogulinska 12  
 47303 Josipdol

**Predmet: Općina Josipdol**  
 Ciljne izmjene i dopune Prostornog plana uređenja općine Josipdol i Ciljne izmjene i dopune Urbanističkog plana uređenja centralne zone mješovite namjene naselja Josipdol  
**zahtjevi – smjernice za izradu**

Veza: Vaš dopis KLASA: 350-01/16-01/05, URBROJ: 2133/13-01-16-01, od 20 srpnja 2016.

Poštovani,

temeljem vašega zahtjeva obavještavamo vas da je prema odredbi članka 3. Zakona o elektroničkim komunikacijama (NN br. 73/08, 90/11, 133/12, 80/13 i 71/14; dalje: ZEK), elektronička komunikacijska infrastruktura, obavljanje djelatnosti elektroničkih komunikacijskih mreža i usluga, prostorno planiranje, gradnja, održavanje, razvoj i korištenje elektroničkih komunikacijskih mreža, elektroničke komunikacijske infrastrukture i druge povezane opreme te upravljanje i uporaba radiofrekvencijskog spektra, adresnog i brojevnog prostora, kao prirodno ograničenih općih dobara, od interesa su za Republiku Hrvatsku te da se prema odredbi iz članka 25. stavka 2. ZEK-a elektronička komunikacijska infrastruktura mora planirati u dokumentima prostornog uređenja. Temeljem odredbi članka 25. stavka 3. ZEK-a, Hrvatska regulatorna agencija za mrežne djelatnosti (dalje: HAKOM) u postupku donošenja dokumenata prostornog uređenja donosi prethodno mišljenje kojim se potvrđuje da se dokumentom prostornog uređenja uređuje gradnja elektroničke komunikacijske infrastrukture i druge povezane opreme u skladu s pravilnicima ZEK-a i u skladu s mjerilima razvoja elektroničke komunikacijske infrastrukture i druge povezane opreme koja je propisana Uredbom Vlade Republike Hrvatske (Uredba o mjerilima razvoja elektroničke komunikacijske infrastrukture i druge povezane opreme, NN br. 131/12 i 92/15). Također, temeljem odredbi iz članka 25. stavka 9. ZEK-a, HAKOM utvrđuje i izdaje zahtjeve i mišljenja u postupku izrade i donošenja dokumenata prostornog uređenja.

Sukladno odredbama iz članka 76. Zakona o prostornom uređenju (NN br. 153/13) prostorni plan općine određuje koridore infrastrukture značajne za grad, odnosno općinu, dakle određuje i koridore elektroničke komunikacijske infrastrukture. U skladu s prethodno navedenim zakonskim odredbama predmetni PPU treba sadržavati smjernice za izgradnju nove i rekonstrukciju-širenje postojeće elektroničke komunikacijske infrastrukture kako slijedi:

Novu elektroničku komunikacijsku infrastrukturu za pružanje javnih komunikacijskih usluga putem elektroničkih komunikacijskih vodova, odrediti planiranjem koridora primjenjujući slijedeća načela:

HRVATSKA REGULATORNA AGENCIJA ZA MREŽNE DJELATNOSTI  
 Roberta Frangeša Mihanovića 9, 10110 Zagreb / OIB: 87950783661 / Tel: (01) 7007 007, Fax: (01) 7007 070 / www.hakom.hr

- za gradove i naselja gradskog obilježja: podzemno u zoni pješačkih staza ili zelenih površina;
- za ostala naselja: podzemno i/ili nadzemno u zoni pješačkih staza ili zelenih površina;
- za međunarodno, magistralno i međumjesno povezivanje: podzemno slijedeći koridore prometnica ili željezničkih pruga. Iznimno kada je to moguće, samo radi bitnog skraćivanja trasa, koridor se može planirati i izvan koridora prometnica ili željezničkih pruga vodeći računa o pravu vlasništva.
- Za izgrađenu elektroničku komunikacijsku infrastrukturu za pružanje javnih komunikacijskih usluga putem elektroničkih komunikacijskih vodova planirati dogradnju, odnosno rekonstrukciju te eventualno proširenje radi implementacije novih tehnologija i/ili kolokacija odnosno potreba novih operatora, vodeći računa o pravu zajedničkog korištenja od strane svih operatora.
- Novu elektroničku komunikacijsku infrastrukturu za pružanje komunikacijskih usluga putem elektromagnetskih valova, bez korištenja vodova, odrediti planiranjem postave baznih stanica i njihovih antenskih sustava na antenskim prihvata na izgrađenim građevinama i rešetkastim i/ili jednocjevnim stupovima u gradovima, naseljima i izvan njih, bez detaljnog definiranja (točkastog označavanja) lokacija različito za:
  - gradove i gusto naseljena područja ili njihove dijelove i to posebno za brdovita i posebno za ravničarska područja;
  - ostala naselja i to posebno za brdovita i posebno za ravničarska područja;
 vodeći računa o mogućnosti pokrivanja tih područja radijskim signalom koji će se emitirati radijskim sustavima smještenim na te antenske prihvate (zgrade i/ili stupove) uz načelo zajedničkog korištenja od strane svih operatora-koncesionara, gdje god je to moguće.

Prostorni planovi ne smiju sadržavati nazive tvrtki (operatora), uređaja i nazivlja kojima bi se moglo narušiti pravo na ravnopravno tržišno natjecanje. Podatke o postojećoj elektroničkoj komunikacijskoj infrastrukturi u zoni obuhvata plana kao i podatke o pokrivenosti područja radijskim signalom operatora pokretnih komunikacija, projektant-planer prikuplja od nadležnog ureda za katastar, operatora za pružanje elektroničkih komunikacijskih usluga uz uporabu radiofrekvencijskog spektra i operatora za pružanje elektroničkih komunikacijskih usluga putem elektroničkih komunikacijskih vodova. Popis u privitku. Prije prihvaćanja Konačnog prijedloga PPU-a, nositelj izrade dužan je pribaviti mišljenje HAKOM-a.

S poštovanjem,

**RAVNATELJ**  
 HRVATSKA REGULATORNA AGENCIJA  
 ZA RADIJSKE FREKVENCIJOSI  
 Roberta Frangeša Mihanovića  
 4 ZAGREB *mr. sc. Mario Weber*

Privitak (1)

1. Popis operatora

Dostaviti:

1. Naslovu preporučeno

**POPIS OPERATORA ZA PRUŽANJE ELEKTRONIČKIH KOMUNIKACIJSKIH USLUGA PUTEM ELEKTRONIČKIH  
KOMUNIKACIJSKIH VODOVA**

1	HRVATSKI TELEKOM d.d. Regija 1	Kupska 2	10000 Zagreb	01/491 8658	Marijana Tudićman <a href="mailto:HT.polozaj.EKI@t.ht.hr">HT.polozaj.EKI@t.ht.hr</a>
	HRVATSKI TELEKOM d.d. Regija 2	Vinkovačka 19	21000 Split	021/351803	Mirela Domazet <a href="mailto:HT.polozaj.EKI@t.ht.hr">HT.polozaj.EKI@t.ht.hr</a>
	HRVATSKI TELEKOM d.d. Regija 3	Narodnog doma 2b	52000 Pazin	052/621477	Kosta Lukić <a href="mailto:HT.polozaj.EKI@t.ht.hr">HT.polozaj.EKI@t.ht.hr</a>
	HRVATSKI TELEKOM d.d. Regija 4	K.A. Stepinca 8b	31000 Osijek	031/233124	Mladen Kulhar <a href="mailto:HT.polozaj.EKI@t.ht.hr">HT.polozaj.EKI@t.ht.hr</a>
2	OT-OPTIMA TELEKOM d.d.	Bani 75a, Zagreb	10010 Zagreb	01 5554 559	Odsjek za upravljanje mrežnom infrastrukturom Web sučelje: <a href="https://eki-izjave.optinet.hr">https://eki-izjave.optinet.hr</a>
3	VIPnet d.o.o.	Vrtini put 1, Zagreb	10000 Zagreb	01/4691 884	Odjel fiksne pristupne mreže <a href="mailto:infrastruktura@vipnet.hr">infrastruktura@vipnet.hr</a>

POPIS KONCESIONARA ZA PRUŽANJE ELEKTRONIČKIH KOMUNIKACIJSKIH USLUGA UZ UPORABU RF SPEKTRA					
	NAZIV KONCESIONARA	ADRESA	KONTAKT OSOBA	TEL/FAX	E-MAIL
1.	TELE2 d.o.o.	Ul. grada Vukovara 269d ZAGREB	MARIJANA GRUBESIĆ	tel: 01/ 6328 346 095/ 6328 346	marijana.grubestic@telc2.com
2.	HRVATSKI TELEKOM d.d.	Roberta Frangeša Mihanovića 9 10 000 ZAGREB	IVO MILAT	tel: 01/ 4983 040 098 206 209	ivo.milat@t.ht.hr
3.	VIPnet d.o.o.	Vrtni put 1 ZAGREB	DAMIR DIJANIĆ	tel: 021/ 4691 810 091/ 469 1810	d.dijanic@vipnet.hr



REPUBLIKA HRVATSKA  
MINISTARSTVO POLJOPRIVREDE

10000 Zagreb, Ul. grada Vukovara 78, P.P. 1034  
Telefon: 61 06 111, Telefax: 61 09 201

Uprava šumarstva, lovstva  
i drvne industrije  
KLASA: 350-02/16-01/481  
URBROJ: 525-11/1499-16-2  
Zagreb, 1. kolovoza 2016. godine



KARLOVAČKA ŽUPANIJA  
OPĆINA JOSIPDOL  
Općinski načelnik

PREDMET: Izrada Ciljanih izmjena i dopuna PPUO Josipdol  
- *zahtjevi i smjernice, dostavljaju se*

Veza: KLASA: 350-01/16-01/05  
URBROJ: 2133/13-01-16-01  
Josipdol, 20. srpnja 2016.

U svezi gore navedenog predmeta ovo Ministarstvo daje planske smjernice kako slijedi:

Šume i šumska zemljišta dobra su od interesa za Republiku Hrvatsku i ispunjavaju gospodarsku, ekološku i društvenu funkciju te imaju znatan utjecaj na kakvoću života stoga je nužno održivo gospodarenje i racionalno korištenje šumskih resursa u suradnji sa svim zainteresiranim stranama (Hrvatske šume d.o.o. i dr.) te je od nacionalnog interesa da sve zainteresirane strane i korisnici zemljišta budu odgovarajuće zastupljeni za vrijeme trajanja procesa prostornog planiranja.

U izradi dokumenata prostornog uređenja koje donosi jedinica lokalne i područne (regionalne) samouprave sudjeluje i Ured državne uprave u županiji, odnosno upravno tijelo Grada Zagreba nadležno za poslove šumarstva. (Zakon o šumama „Narodne novine“, broj 140/05, 82/06, 129/08, 80/10, 124/10, 25/12, 68/12, 148/13 i 94/14.).

Prilikom izrade prostorno planske dokumentacije potrebno je pri planiranju građevinskog područja (građevinskog područja naselja, izdvojenog dijela građevinskog područja naselja i izdvojenog građevinskog područja izvan naselja) te planiranju gradnje izvan građevinskog područja uvažavati sljedeće smjernice:

1. Uvažiti relevantne podatke i preporuke nadležne Uprave šuma Podružnice, te napraviti **tablični prikaz površina šuma i šumskog zemljišta** koje se nalaze u obuhvatu ovih Izmjena i dopuna te iz kojeg će biti vidljivo smanjenje odnosno povećanje površina osnovne namjene – šuma i šumskog zemljišta planirano ovim Izmjenama i dopunama.

2. Dokumentom prostornog uređenja maksimalno štiti obraslo šumsko zemljište te zahvate planirati na neobraslom šumskom zemljištu i zemljištu obraslom početnim ili degradacijskim razvojnim stadijima šumskih sastojina.

3. Zahvate ne planirati u sastojinama gospodarskih jednodobnih šuma (uređajni razredi hrasta lužnjaka 140 godina, hrasta kitnjaka 120 godina, obične bukve 100 godina), sastojine koje su u fazi oplodne sječe, sastojine I i II dobnog razreda, sastojine u kojima je Osnovom ili Programom propisana sanacija ili konverzija.

Ukoliko se u gore navedenim sastojinama ipak planira, nastojati da se zahvati izvode u dijelovima površina navedenih sastojina koji su lošije kvalitete, slabijeg zdravstvenog stanja, smanjenog obrasta, sastojine lošijeg i smanjenog prirasta (manjeg od 2%), sastojine slabije drvene zalihe (manje od 300 m<sup>3</sup>/ha)

4. Prilikom planiranja zahvata izbjegavati usitnjavanje površina obraslih šumom na manje od 1000 m<sup>2</sup> u svrhu očuvanja stabilnosti i bioraznolikosti šumskog ekosustava.

5. U sastojinama zaštitnih šuma koje služe za zaštitu zemljišta, voda, naselja, objekata i druge imovine, dokumentom prostornog uređenja izbjegavati planiranje onih zahvata koji bi ugrozili njihovu zaštitnu ulogu.

6. Kod izrade prostorno planske dokumentacije, u cilju očuvanja stabilnosti šumskog ekosustava, nova eksploatacijska polja planirati vrednujući kriterije iz Uredbe o postupku i mjerilima za osnivanje prava služnosti na šumi i/ili šumskom zemljištu u vlasništvu Republike Hrvatske u svrhu eksploatacije mineralnih sirovina.

7. Pri prostornom planiranju izvršiti valorizaciju staništa divljih životinja kroz formirana lovišta na tom području na način da se infrastrukturnim i vodnogospodarskim sustavima ne ugrozi slobodna migracija divljači karakteristične za to područje, ne umanjiti bonitet lovišta smanjivanjem površina lovišta ispod 1000 ha na kontinentu, ili više od 20% površine lovišta ili lovno produktivne površine.

Gore navedene smjernice i upute temelje se na načelu održivog razvoja, potrajnog gospodarenja, očuvanja stabilnosti šumskog ekosustava, ekološke prihvatljivosti i socijalne odgovornosti te im je cilj pomoći u integralnom pristupu kod prostornog planiranja i racionalnog korištenja šuma i šumskog zemljišta.



U privitku: Legislativa

DOSTAVITI:

1. Naslovu,
2. Pismohrana.

## Zakoni:

- Zakon o šumama (NN 140/05, 82/06, 129/08, 80/10, 124/10, 25/12, 68/12, 148/13 i 94/14),
- Zakon o šumskom reprodukcijskom materijalu (NN 75/09, 61/11, 56/13 i 14/14)
- Zakon o priznavanju svojti šumskog drveća i grmlja (NN 113/03 i 33/05)
- Zakon o lovstvu (NN 140/05, 75/09 i 14/14)

## Uredbe:

- Uredba o načinu i kriterijima za davanje u zakup šumskog zemljišta u vlasništvu Republike Hrvatske (NN 76/14)
- Uredba o postupku i mjerilima za osnivanje služnosti u šumi ili na šumskom zemljištu u vlasništvu Republike Hrvatske u svrhu izgradnje vodovoda, kanalizacije, plinovoda, električnih vodova (NN 108/06)
- Uredba o postupku i mjerilima za osnivanje prava služnosti u šumi ili na šumskom zemljištu u vlasništvu Republike Hrvatske, u svrhu obavljanja turističke djelatnosti (NN 69/07)
- Uredba o postupku i mjerilima za osnivanje prava služnosti na šumi i/ili šumskom zemljištu u vlasništvu Republike Hrvatske u svrhu eksploatacije mineralnih sirovina (NN 133/07 i 9/11)

## Pravilnici:

- Pravilnik o uređivanju šuma (NN 79/15)
- Pravilnik o čuvanju šuma (NN 28/15.)
- Pravilnik o sadržaju i načinu provođenja nacionalne inventure šumskih resursa (NN 53/06 i 137/08)
- Pravilnik o postupku za ostvarivanje prava na sredstva iz naknade za korištenje općekorisnih funkcija šuma za izvršene radove u šumama šumoposjednika (NN 22/15.)
- Pravilnik o načinu obračuna, obrascima i rokovima uplate naknade za korištenje općekorisnih funkcija šuma (NN 19/15.)
- Pravilnik o utvrđivanju naknade za prenesena i ograničena prava na šumi i šumskom zemljištu (NN 105/09 i 98/11)
- Pravilnik o zaštiti šuma od požara (NN 33/14)
- Pravilnik o načinu motrenja oštećenosti šumskih ekosustava (NN 76/13 i 122/14)
- Pravilnik o načinu prikupljanja podataka, vođenju registra te uvjetima korištenja podataka o šumskim požarima (NN 75/13 i 150/14)
- Pravilnik o provenijencijama svojti šumskog drveća (NN 147/11, 96/12 i 115/14)
- Pravilnik o uvjetima za priznavanje jednakovaljanosti šumskog reprodukcijskog materijala i državama iz kojih se može uvoziti (NN 60/13)
- Pravilnik o zabrani stavljanja na tržište određenog šumskog reprodukcijskog materijala (NN 60/13)
- Pravilnik o načinu izrade i sadržaju Programa gospodarenja šumskim sjemenskim objektom u kategoriji "kvalificiran" ili "testiran" (NN 4/11)
- Pravilnik o obliku, sadržaju i načinu vođenja Registra šumskih sjemenskih objekata (NN 4/11)
- Pravilnik o provođenju ocjenjivanja potencijalnih šumskih sjemenskih objekata i stručnog nadzora (NN 4/11)
- Pravilnik o izradi nacionalnog popisa šumskih sjemenskih objekata (NN 60/13)

## Ostalo:

- Nacionalna šumarska politika i strategija, („Narodne novine“, broj 120/03)
- Ministarske konferencije o zaštiti šuma u Europi
- Agenda 21, UNCED i druge donijete konvencije i po svim međunarodnim propisima obvezujući akti



REPUBLIKA HRVATSKA  
MINISTARSTVO UNUTARNJIH POSLOVA  
POLICIJSKA UPRAVA KARLOVAČKA  
SLUŽBA UPRAVNIH I INSPEKCIJSKIH POSLOVA

Broj: 511-05-06/3-05-3241/2-2016.  
Karlovac, 16. kolovoza 2016. godine

KARLOVAČKA ŽUPANIJA  
OPĆINA JOSIPDOL  
OPĆINSKI NAČELNIK

**PREDMET** : Ciljane izmjene i dopune Prostornog plana uređenja Općine Josipdol i ciljane izmjene i dopune Urbanističkog plana uređenja centralne zone mješovite namjene naselja Josipdol očitovanje, dostavlja se.-

Poštovani,

budući da je u tijeku izrada ciljanih izmjena i dopuna Prostornog plana uređenja Općine Josipdol i ciljanih izmjena i dopuna Urbanističkog plana uređenja centralne zone mješovite namjene naselja Josipdol, molimo da u tekstualni dio istog ugradite slijedeće:

U svrhu sprečavanja širenja požara na susjedne građevine, građevina mora bit udaljena od susjednih građevina najmanje 4 m ili više, uzimajući u obzir namjenu gospodarske građevine, požarno opterećenje, brzinu širenja požara, požarne karakteristike materijala građevina, veličinu otvora na vanjskim zidovima građevina i dr., da se požar ne može prenijeti na susjedne građevine, ili mora biti odvojena od susjednih građevina požarnim zidom vatrootpornosti najmanje 90 minuta, koji, u slučaju da građevina ima krovnu konstrukciju (ne odnosi se na ravni krov vatrootpornosti najmanje 90 minuta), nadvisuje krov građevine najmanje 0,5 m ili završava dvostranom konzolom iste vatrootpornosti dužine najmanje 1 m ispod pokrova krovišta, a koji mora biti od negorivog materijala najmanje na dužini konzole.

Radi omogućavanja spašavanja osoba iz građevine i gašenja požara na građevini i otvorenom prostoru, građevina mora imati vatrogasni pristup određen prema posebnom propisu, a prilikom gradnje ili rekonstrukcije vodoopskrbne mreže mora se, ukoliko ne postoji, predvidjeti vanjska hidrantska mreža prema posebnom propisu.

Sve druge mjere zaštite od požara projektirati u skladu s važećim hrvatskim propisima i normama iz područja zaštite od požara, ovisno o vrsti građevine i djelatnosti za koju se projektira.

S poštovanjem,

Dostaviti :

1. OPĆINA JOSIPDOL  
47303 Josipdol
2. Pismohrana, ovdje



R



**Elektra Karlovac**

DIREKTOR  
Vladka Mačeka 44, 47000 Karlovac

PHONE • 047/661 - 111 •  
FAX • 047/411 - 102 •  
POST • 47000 Karlovac • SERVICE  
IBAN • HR942484008 1400016244

REPUBLIKA HRVATSKA  
KARLOVAČKA ŽUPANIJA  
OPĆINA JOSIPDOL  
NAČELNIK

Ogulinska 12  
47303 Josipdol

OUR REF 7302/16-MDT

YOUR REF

SUBJECT PPU centralne zone općine Josipdol ,  
ciljane izmjene i dopune

DATE 4.VIII 2016.

Vašim dopisom od 20. Srpnja 2016. godine klasa:350-01/16-01/05 ,urbroj: 2133/13-01-16-01zatražili ste od nas uvjete za navedeni plan.

**OBRAZLOŽENJE**

- Centar Općine Josipdol napaja se iz šest TS 20/0,4 kV „Srednjonaponska mreža je mješovita nadzemna i podzemna. Moguće nove trafostanice definirane su valjanim urbanističkim planom.

**ODREDBE ZA PROVOĐENJE**

**Članak 1.**

Planom se omogućava izgradnja nove dodatne elektroenergetske mreže i novih dodatnih transformatorskih stanica 10(20)/0,4 kV uz one ucrtane u grafičkom dijelu plana, a ovisno o budućim potrebama pojedinačnih ili više zajedničkih korisnika. Lokacije tih TS-a i trase elektroenergetskih mreža određivat će se u redovnom postupku izdavanja lokacijskih i građevnih dozvola.

**Članak 2.**

**MEMBER OF HEP GROUP**

• MANAGEMENT BOARD • PRESIDENT • ŽELJKO ŠIMEK •

• COMMERCIAL COURT IN ZAGREB REG. NO. 080434230 • REG. NO. 1643991 •  
• PIN 46830600751 • EQUITY PAID HRK 699.456.000,00 •  
• www.hep.hr •

2

Pri izvođenju trase nadzemnih dalekovoda u pravilu treba zaobilaziti građevinska područja i šumske površine, a ukoliko to nije moguće trasu dalekovoda treba iz oblikovnih razloga planirati s blažim lomovima bez dugih pravaca.

Zaštitni koridori dalekovoda su širine:

- DV 35 kV ..... 20 m
- DV 20 kV ..... 10 m
- DV 10 kV ..... 10 m

Prostor ispod zračnih vodova ili iznad kabela može se koristiti i u druge namjene u skladu s Pravilnikom o tehničkim normativima za izgradnju nadzemnih elektroenergetskih vodova (Sl. list 65/88, NN 55/96 i 24/97) odnosno prema posebnim uvjetima nadležne elektrodistribucijske tvrtke.

### Članak 3.

Lokacije novih TS 20/0,4 kV treba tako odabrati da osiguravaju kvalitetno napajanje. Trafostanica mora imati kamionski pristup s javne površine i mora biti zaštićena od bujica i podzemnih voda.

U slučaju izgradnje kabelskih trafostanica izvedenih kao zidanih ili montažnih građevina treba formirati parcelu površine od 35 m<sup>2</sup> ili više s pristupom na javnu prometnu površinu. Kod izgradnje stupnih trafostanica formiranje zasebne parcele nije obavezno.

### Članak 4.

Podzemni kabelski vodovi se izvode u urbanim gradskim središtima ili u slučajevima kada elektroenergetsku mrežu nije moguće izvesti nadzemno. Za podzemne kabelske vodove ne propisuju se zaštitni koridori.

S poštovanjem!

Privitak:-

Direktor Elektre Karlovac:

Branko Mohorić, dipl. ing

Co : 1. Odjel za razvoj i pristup mreži  
2. Pogon Ogulin  
3. Pismohrana

HEP-Operator distribucijskog sustava d.o.o. ZAGREB  
DISTRIBUCIJSKO PODRUČJE 1  
ELEKTRA KARLOVAC

### MEMBER OF HEP GROUP

• MANAGEMENT BOARD • PRESIDENT • ŽELJKO ŠIMEK •

• COMMERCIAL COURT IN ZAGREB REG. NO. 080434230 • REG. NO. 1643991 •  
• PIN 46830600751 • EQUITY PAID HRK 699.456.000,00 •  
• www.hep.hr •



**REPUBLIKA HRVATSKA**  
**MINISTARSTVO ZAŠTITE OKOLIŠA**  
**I PRIRODE**

10000 Zagreb, Radnička cesta 80  
 Tel: 01 / 3717 111 fax: 01 / 4866 100

**Uprava za zaštitu prirode**

**KLASA: 612-07/16-57/231**

**URBROJ: 517-07-2-2-16-2**

**Zagreb, 17. kolovoza 2016.**

**KARLOVAČKA ŽUPANIJA**

**OPĆINA JOSIPDOL**

**Općinski načelnik**

**Ogulinska 12**

**47303 Josipdol**

**PREDMET: Ciljane ID PPUO Josipdol**  
**- zahtjevi, dostavljaju se**

Veza vaša KLASA: 350-01/16-01/05, URBROJ: 2133/13-01-16-01 od 20.7.2016.

Ministarstvo zaštite okoliša i prirode zaprimilo je vaš poziv za dostavu zahtjeva (podataka, planskih smjernica i propisanih dokumenata) iz područja zaštite prirode u postupku izrade Ciljanih Izmjena i dopuna Prostornog plana uređenja Općine Josipdol u Karlovačkoj županiji sukladno članku 90. Zakona o prostornom uređenju (Narodne novine, broj 153/2013).

Temeljem Zakona o zaštiti prirode (Narodne novine, broj 80/2013) unutar obuhvata predmetnog PPUO-a ne nalaze se zaštićena područja prirode.

Sukladno Uredbi o ekološkoj mreži (Narodne novine, broj 124/2013 i 105/2015) unutar obuhvata predmetnog Plana djelomično se nalaze područja ekološke mreže značajna za vrste i stanišne tipove HR2000592 - Ogulinsko - plašćansko područje i HR5000019 - Gorki Kotar i sjeverna Lika te područje ekološke mreže značajno za ptice HR1000019 - Gorski Kotar i sjeverna Lika.

Podaci o zaštićenim područjima, ekološkoj mreži i staništima dostupni su na web portalu Informacijskog sustava zaštite prirode, <http://www.bioportal.hr/> gdje je javnosti omogućen pristup ažurnim i verificiranim prostornim podacima, odnosno interaktivna web karta na kojoj se mogu pregledavati, analizirati i pretraživati sve prostorne podloge ISZP-a (staništa, vrste, zaštićena područja, ekološka mreža i dr.).

Za zahvate planirane predmetnim Planom koji mogu imati značajan negativan utjecaj na ciljeve očuvanja i cjelovitost područja ekološke mreže, sukladno Zakonu o zaštiti prirode i Pravilniku o ocjeni prihvatljivosti za ekološku mrežu (Narodne novine, broj 164/2014), provodi se ocjena prihvatljivosti za ekološku mrežu.

Nakon uvida u dostavljenu Odluku o izradi Ciljanih Izmjena i dopuna Prostornog plana uređenja Općine Josipdol (KLASA: 021-05/16-01/05, URBROJ: 2133/13-04-16-05 od 20. lipnja 2016. godine), a vezano uz ciljeve i razloge izrade predmetnih Izmjena i dopuna, temeljem članka 21. Zakona o zaštiti prirode, Ministarstvo zaštite okoliša i prirode, Uprava za zaštitu prirode utvrđuje sljedeće

**uvjete zaštite prirode**

- građevinska i izdvojena građevinska područja te zahvate izvan građevinskih područja planirati na način da njihova izgradnja ne uzrokuje gubitak rijetkih i ugroženih stanišnih tipova te gubitak staništa strogo zaštićenih biljnih i životinjskih svojti,

1/2

- uređenje postojećih i širenje građevinskih područja planirati na način da se očuvaju postojeće krajobrazne vrijednosti,
- prilikom planiranja i uređenja građevinskih zona koristiti materijale i boje prilagođene prirodnim obilježjima okolnog prostora i tradicionalnoj arhitekturi,
- prilikom ozelenjivanja područja koristiti autohtone biljne vrste, a eventualne postojeće elemente autohtone flore sačuvati u najvećoj mogućoj mjeri te integrirati u krajobrazno uređenje,
- očuvati biološke vrste značajne za stanišni tip, ne unositi strane (alohtone) vrste i genetski modificirane organizme,
- postojeće šume zaštititi od prenamjene i krčenja, očuvati šumske čistine i šumske rubove,
- očuvati vodena staništa u što prirodnijem stanju, štititi područja prirodnih vodotoka kao ekološki vrijedna područja te spriječiti njihovo onečišćenje,
- izbjegavati regulaciju vodotoka, kanaliziranje i promjene vodnog režima vodenih staništa,
- štititi speleološke objekte, ne mijenjati stanišne uvjete u speleološkim objektima, njihovom nadzemlju i neposrednoj blizini,
- očuvati u najvećoj mogućoj mjeri postojeće krajobrazne vrijednosti,
- osigurati pročišćavanje svih otpadnih voda.

Osim navedenih uvjeta, prilikom izrade predmetnog Plana potrebno je primijeniti uvjete zaštite prirode iz važećeg PPUO Josipdol.



Dostavlja se:

1. Naslovu
2. U spis predmeta – ovdje

**II.5. K \ X L G <sup>TM</sup> G " Q " R T Q X G F G P Q L " L C X P Q L " T C U R T C X K " 4  
I DOPUNA PROSTORNOG PLANA U T G G P L C " Q R K P G " L Q U K I**

- a) **Objava javne rasprave**
- b) **Zapisnik s javnog izlaganja**
- c) **Primjedbe sudionika u javnoj raspravi na prijedlog 2. Ciljanih izmjena i dopuna Plana**
- d) **R q r k u " u w f k q p k m e " w " l c x p q l " t c u r t c x k " k l na prijedlog PPU Op k p g " L q u k r f q n " r t k j x c g p k**
- e) **R q r k u " u w f k q p k m e " w s l d k x p l q g p' l t c . u ' t t t e k l k g' f i k d p c " r t k l g f n q i " R R W " f l Q g n d q r k t ' k p j l q d' o l i k g i s t i k n " r t k j x c g p k**
- f) **R q r k u " u w f k q p k m e " w " l c x p q l " t c u r t c x k " k l prijg f n q i " R R W " Q r n i s u p r a z i h a r a n a k r a z l o g a p r o p i s a n i h Zakonom**
- g) **V c d n k e c " u " o k - n l g p l k o c . " r t k l g f n q | k o c " Q r k p g " L q u k r f q n " u " q d t c | n q f l g p l k o c " p l k p g r t k j x c e p l c**
- h) **\ c m n l w c m " q K r t k g j a v n o j r a s p r a v i u ' p r i j e d l o g u C i l j a n i h k | o l g p c " k " f q r w p c " R R W " Q r k p g " L q u k r f q n**

**a) Objava javne rasprave**

Oval " \ c m q d l w c x m l g p " l g " w " I n c u p k m w " M c t n q x c m g " f l w r c p k l



REPUBLIKA HRVATSKA  
KARLOVAČKA ŽUPANIJA  
OPĆINA JOSIPDOL  
JEDINSTVENI UPRAVNI ODJEL  
KLASA: 350-01/16-01/05  
URBROJ: 2133/13-01-17-17  
Josipdol, 8. veljače 2017. godine

Na temelju članka 95. Zakona o prostornom uređenju („Narodne novine“ broj: 153/13) i članka 33. i 38. Statuta općine Josipdol, („Glasnik Karlovačke Županije“ broj: 16/2013) Načelnik općine Josipdol, Zlatko Mihaljević, ing. građ., dana 8. veljače 2017. godine, donosi

**ZAKLJUČAK**

**o utvrđivanju Prijedloga ciljanih II izmjena i dopuna Prostornog plana općine Josipdol i  
Prijedloga Urbanističkog plana zone centralne namjene naselja Josipdol  
te njihovom upućivanju u javnu raspravu**

Članak 1.

Utvrđuje se Prijedlog ciljanih II Izmjena i dopuna Prostornog plana općine Josipdol i Prijedlog ciljanih I izmjena i dopuna urbanističkog plana naselja Josipdol.

Članak 2.

Prijedlog izmjena i dopuna Plana upućuje se temeljem članka 94. Zakona o prostornom uređenju u javnu raspravu u trajanju od 8 dana, počevši od 23. veljače 2017. do 3. ožujka 2017.

Članak 3.

U tijeku trajanja javne rasprave prijedlozi izmjena i dopuna Planova iz članka 1. ovog Zaključka izložiti će se na javni uvid koji će trajati 8 dana, sa sastavnim dijelovima: tekstualnim i grafičkim dijelom Prijedloga izmjena i dopuna Planova, te sažetkom za javnost.

Članak 4.

Javni uvid održat će se u prostorijama općine Josipdol, Ogulinska 12, Josipdol, dvorani općinske vijećnice, radnim danom od 8,00 do 14,00 sati.

Članak 5.

Javno izlaganje održat će se u prostorijama Općine Josipdol, Ogulinska 12, Josipdol, dvorana općinske vijećnice, dana 23. veljače 2017. godine u 12,00 sati.

Članak 6.

Uz objavu oglasa u dnevnom tisku i na službenim internetskim stranicama Općine Josipdol posebna pisana obavijest o javnoj raspravi bit će dostavljena tijelima iz članka 97. Zakona o prostornom uređenju.

Članak 7.

Pisana mišljenja, prijedlozi i primjedbe na Prijedlog izmjena i dopuna Planova iz točke I. ovog Zaključka na adresu Jedinственог управног одјела опćине Josipdol, Ogulinska 12, 47303 Josipdol.

Članak 8

Sve prijedloge i primjedbe koje su sudionici u javnoj raspravi dali u roku i na način određen člankom 100. Zakona o prostornom uređenju, obradit će odgovorni voditelj i pripremiti izvješće o javnoj raspravi.

Članak 9.

Ovaj će Zaključak biti objavljen u „Glasniku karlovačke Županije“ i na službenim internetskim stranicama Općine Josipdol.



Načelnik:

Zlatko Kijašević, ing.grad.



REPUBLIKA HRVATSKA  
KARLOVAČKA ŽUPANIJA  
OPĆINA JOSIPDOL  
JEDINSTVENI UPRAVNI ODJEL  
KLASA: 350-01/16-01/05  
URBROJ: 2133/13-01-17-18  
Josipdol, 8. veljače 2017. godine

Na temelju članka 96. Zakona o prostornom uređenju („Narodne novine“ br. 153/13) i Odluka Općinskog načelnika Općine Josipdol o utvrđivanju prijedloga II ciljanih Izmjena i dopuna Prostornog plana uređenja općine Josipdol (KLASA: 35-01/16-01/05, URBROJ: 2133/13-01-17-17 od 8. veljače 2017. godine), nositelj izrade Jedinствeni upravni odjel Općine Josipdol objavljuje

**JAVNU RASPRAVU  
O PRIJEDLOGU CILJANIH IZMJENA I DOPUNA PROSTORNOG PLANA  
UREĐENJA  
OPĆINE JOSIPDOL  
i  
O PRIJEDLOGU CILJANIH IZMJENA I DOPUNA URBANISTIČKOG PLANA  
UREĐENJA NASELJA JOSIPDOL**

- I. **Javna rasprava o prijedlogu Ciljanih izmjena i dopuna Prostornog plana uređenja Općine Josipdol i prijedlogu ciljanih Izmjena i dopuna Urbanističkog plana uređenja naselja Josipdol** (u daljnjem tekstu: Plan) trajat će od **23. veljače 2017. godine do 3. ožujka 2017. godine**.
- II. Za vrijeme trajanja javne rasprave, za sve zainteresirane osiguran je **javni uvid** u prijedlog Plana u prostorijama Općine Josipdol, Ogulinska 12, Josipdol, dvorana općinske vijećnice, **svakim radnim danom od 8,00 do 14,00 sati**.
- III. **Javno izlaganje** o prijedlogu Plana održat će se **23. veljače 2017. godine** s početkom u **12,00 sati** u prostorijama Općine Josipdol, Ogulinska 12, Josipdol, prostorija Općinske vijećnice.
- IV. **Prijedlozi, primjedbe i pisana očitovanja** na prijedlog Plana mogu se u pisanom obliku predavati u pisarnici Općine Josipdol, adresa ili dostaviti

poštom na istu adresu ili upisati u knjigu primjedbi koja će se nalaziti na mjestu javnog uvida **za vrijeme trajanja javne rasprave** zaključno do zaključivanja javne rasprave **3. ožujka 2017. godine.**

- V. Prijedlozi, primjedbe i pisana očitovanja na prijedlog Plana u javnoj raspravi mogu se podnositi samo u vezi s ciljanim izmjenama i dopunama. Prijedlozi, primjedbe i pisana očitovanja koji nisu dostavljeni u roku ili nisu čitko napisani i potpisani imenom i prezimenom uz adresu podnositelja, neće se uzeti u obzir u pripremi Izvješća o javnoj raspravi.

Jedinstveni upravni odjel  
Pročelnica  
Ivanka Turkalj



\*\*\*SPAM\*\* RE: OPĆINA JOSIPDOL - OBJAVA JAVNE RASPRAVE O...

Naslov: \*\*\*SPAM\*\*\* RE: OPĆINA JOSIPDOL - OBJAVA JAVNE RASPRAVE O IZMJENAMA I DOPUNAMA PROSTORSTNOG PLANA OPĆINE JOSIPDOL I UPU NASELJA JOSIPDOL

Šalje: Web <Web@mgipu.hr>

Datum: 24.2.2017. 14:00

Prima: 'Općina Josipdol' <opcina-josipdol@ka.t-com.hr>

Poštovani,

Informacija o javnoj raspravi o drugim ciljanim Izmjenama i dopunama Prostornog plana općine Josipdol i prvim ciljanim Izmjenama i dopunama Urbanističkog plana uređenja općine Josipdol je objavljena na mrežnoj stranici Ministarstva graditeljstva i prostornoga uređenja.

Poveznica: <http://www.mgipu.hr/default.aspx?id=17503>

Lijepi pozdrav,  
Valentina Vincek

 Ministarstvo graditeljstva i prostornoga uređenja  
Samostalna služba za odnose s javnošću i informiranje  
**Valentina Vincek** – viša stručna savjetnica  
Ulica Republike Austrije 20, 10 000 Zagreb  
Tel: 01 3782 404 Lok: 8404  
Mob: 099 268 51 57 VPN:378  
E-mail: [valentina.vincek@mgipu.hr](mailto:valentina.vincek@mgipu.hr)  
Web: [www.mgipu.hr](http://www.mgipu.hr)

**From:** Općina Josipdol [mailto:[opcina-josipdol@ka.t-com.hr](mailto:opcina-josipdol@ka.t-com.hr)]

**Sent:** Friday, February 24, 2017 1:38 PM

**To:** Web <Web@mgipu.hr>

**Subject:** OPĆINA JOSIPDOL - OBJAVA JAVNE RASPRAVE O IZMJENAMA I DOPUNAMA PROSTORSTNOG PLANA OPĆINE JOSIPDOL I UPU NASELJA JOSIPDOL

Poštovan,

u privitku Vam dostavljamo obavijest o javnoj raspravi o drugim ciljanim Izmjenama i dopunama Prostornog plana općine Josipdol i prvim ciljanim Izmjenama i dopunama Urbanističkog plana uređenja općine Josipdol.

S poštovanjem,

Ivanka Turkalj





REPUBLIKA HRVATSKA  
KARLOVAČKA ŽUPANIJA  
OPĆINA JOSIPDOL  
JEDINSTVENI UPRAVNI ODJEL

KLASA: 350-01/16-01/05  
URBROJ: 2133/13-01-17-18  
Josipdol, 8. veljače 2017. godine

Na temelju članka 96. Zakona o prostornom uređenju («Narodne novine» br. 153/13) i Odluka Općinskog načelnika Općine Josipdol o utvrđivanju prijedloga II ciljanih izmjena i dopuna Prostornog plana uređenja općine Josipdol (KLASA: 35-01/16-01/05, URBROJ: 2133/13-01-17-17 od 8. veljače 2017. godine), nositelj izrade Jedinствeni upravni odjel Općine Josipdol objavljuje

### JAVNU RASPRAVU

#### O PRIJEDLOGU CILJANIH IZMJENA I DOPUNA PROSTORNOG PLANA UREĐENJA OPĆINE JOSIPDOL

I

#### O PRIJEDLOGU CILJANIH IZMJENA I DOPUNA URBANISTIČKOG PLANA UREĐENJA NASELJA JOSIPDOL

- I. Javna rasprava o prijedlogu Ciljanih izmjena i dopuna Prostornog plana uređenja Općine Josipdol i prijedlogu ciljanih izmjena i dopuna Urbanističkog plana uređenja naselja Josipdol (u daljnjem tekstu: Plan) trajat će od **23. veljače 2017. godine do 3. ožujka 2017. godine.**
- II. Za vrijeme trajanja javne rasprave, za sve zainteresirane osiguran je **javni uvid** u prijedlog Plana u prostorijama Općine Josipdol, Ogulinska 12, Josipdol, dvorana općinske vijećnice, **svakim radnim danom od 8.00 do 14.00 sati.**
- III. **Javno izlaganje** o prijedlogu Plana održat će se **23. veljače 2017. godine** s početkom u **12.00 sati** u prostorijama Općine Josipdol, Ogulinska 12, Josipdol, prostorija Općinske vijećnice.
- IV. **Prijedlozi, primjedbe i pisana očitovanja** na prijedlog Plana mogu se u pisanom obliku predavati u pisarnici Općine Josipdol, adresa ili dostaviti poštom na istu adresu ili upisati u knjigu primjedbi koja će se nalaziti na mjestu javnog uvida **za vrijeme trajanja javne rasprave zaključno do zaključivanja javne rasprave 3. ožujka 2017. godine.**
- V. Prijedlozi, primjedbe i pisana očitovanja na prijedlog Plana u javnoj raspravi mogu se podnositi samo u vezi s ciljanim izmjenama i dopunama. Prijedlozi, primjedbe i pisana očitovanja koji nisu dostavljeni u roku ili nisu čitko napisani i potpisani imenom i prezimenom uz adresu podnositelja, neće se uzeti u obzir u pripremi izvješća o javnoj raspravi.

Jedinствeni upravni odjel  
Pročelnica  
Ivanka Turkalj

V

**b) Zapisnik s javnog izlaganja**

REPUBLIKA HRVATSKA  
 KARLOVAČKA ŽUPANIJA  
 OPĆINA JOSIPDOL  
 OPĆINSKI NAČELNIK  
 KLASA: 350-01/16-01/05  
 URBROJ: 2133/13-02-16  
 Josipdol, 23. veljače 2017. godine

**Zapisnik**

sa javnog izlaganja o prijedlogu 2. Ciljanih izmjena i dopuna Prostornog plana uređenja Općine Josipdol i prijedlogu 1. Ciljanih izmjena i dopuna Urbanističkog plana uređenja centralne zone mješovite namjene naselja Josipdol održanog dana 23. veljače 2017. godine u prostorijama općine Josipdol sa početkom u 12,00 sati.

Javnom izlaganju su bile nazočne osobe prema Popisu nazočnih osoba u prilogu Zapisnika.

Zlatko Mihaljević, načelnik Općine Josipdol, pozdravlja sve nazočne i zahvaljuje na odazivu. U svom uvodnom izlaganju iznosi, da se je u postupak Ciljanih izmjena i dopuna PPUO-a i UPU-a naselja Josipdol krenulo temeljem zahtjeva naših stanovnika, kako bi im se olakšao život, rad i razvoj.

Katja Zorić, voditelj izrade UPU-a, te suradnik u izradi PPUO-a iznosi da se Ciljane izmjene i dopune Planova donose radi usklađivanja planova s planovima višeg reda, ažuriranje i sanaciju područja u smislu legalizacije nekretnina. Nadalje iznosi, da će se ovom izmjenom pojedinih odredbi Planova, Općini omogućiti potrebne javne i društvene namjene prostora. Čita neke od inicijativa za izmjene planova.

Silvio Bašić, voditelj izrade PPUO-a, u svom izlaganju iznosi da se je ovim Izmjenama i dopunama Planova, nastojalo pročititi i redefinirati neke odredbe vezane za stambene zgrade i obiteljska poljoprivredna gospodarstva, jer smatraju da plan ne treba ograničavati mogućnosti razvoja. Nadalje iznosi podatke o količini zaprimljenih inicijativa, dijelom od građana, a dijelom od Općine.

Milan Mišević, Senjska 83, Josipdol, iznosi da je on vlasnik Sirane Mišević, te da ima valjanu građevinsku dozvolu za izgrađene objekte. Traži da se u odredbama PPUO-a i UPU-a naselja Josipdol omogući postavljanje, odnosno, ugradnja ventilacijskih otvora u gospodarskim objektima koji su smješteni na udaljenosti manjoj o tri metra od susjedne parcele, jer, kako iznosi u nastavku, da se tu radi isključivo o sušioni sira za koju su potrebni ventilacijski otvori, a gospodarski objekt nije izvor zagađenja ni bukom, ni mirisom. Prema sadašnjem planu, odnosno, njegovom tumačenju, ventilacija mu nije dopuštena, te ee prihvaća redefinirati odredbe, kako bi mu se to omogućilo.

Željko Barđač, iznosi da je on podnio primjedbu koja je obilježena rednim brojem 3 i da traži da mu se odobri građevinska zona uz izgrađenu obiteljsku kuću, odnosno, da mu se prijedlog iz plana kojim je već djelomično usvojena inicijativa, modificira na optimalniji način, što ee prihvaća.

Mladen Žilić, iznosi da je njegov zahtjev obilježen brojem 13, te da je on tražio da mu se kompletna parcela uvrsti u građevinsku zonu, a odgovor je, da su se građevinska područja širila samo za nužni dio.

Nekolicina građana se pita, zašto i oni ne mogu dobiti proširenje građevinske zone, za što odgovor glasi da su u koridoru prometne infrastrukture, te da bi prvo trebalo pitati nadležne službe, što se ovim Ciljanim izmjenama i dopunama Planova ne predviđa.

Nakon što su svoje izložili predstavnici izrađivača Planova i Općine, te je prisutnim građanima odgovoreno na pitanja, javno izlaganje je završilo u 14,30 sati.

Zapisnik sastavila:

*Ivanka Turkalj*  
 Ivanka Turkalj



POPIS NAZOČNIH NA JAVNOJ RASPRAVI ODRŽANOJ DANA 23. VELJAČE 2017. G.

## IZMENE I DOPUNE PPO

RE.BR.	IME I PREZIME	STATUS	KONTAKT	POTPIS
1.	MILAN MIŠČEVIĆ	STRANAKA	098 734 637	
2.	MIRIKO MIHAJEVIĆ		09138001	
3.	IVICA ĐOKUŠIĆ		098 572 0718	
4.	ZORAN BOKUNOVIĆ			
5.	MLADEN ŽUCIĆ	OSOBNO	098/971-7005	
6.	ŽARCO FAKOBEK	UMIROV. / FUL		
7.	ŽELJKO BARDIĆ	STRANAKA	098/490-204	
8.	MARIJA ĐEKO	IZRATAVAČ	091/202-429	
9.	SILVIO ŠTABIĆ	IZRATAVAČ	091/2024981	
10.	IVANKA TURKALJ	PROČELNICA	099/288-6888	
11.	ELATKO MIHAJEVIĆ	OPREMA TOČPOM. NITELSKA	098 318-695	
12.	KATJA ŽORIĆ	IZRATAVAČ	091/619 6425	
13.	MILAN ĐOKUŠIĆ	STRANAKA	098 447600	




KNJIGA PRIMJEDABA U POSTUPKU  
IZRADE IZMJENA I DOPUNA PROSTORNOG  
PLANA I UPU NASELJA JOSIPDOL

①

②

3

④



Turkoš

- zaprimljene primjedbe

U U

OPĆINA JOSIPDOL-PRIMJEDBE U JAVNOJ RASPRAVI - MILAN MIŠČEVIĆ

Naslov: OPĆINA JOSIPDOL-PRIMJEDBE U JAVNOJ RASPRAVI - MILAN MIŠČEVIĆ

Šalje: Ivanka Turkalj <ivanka.turkalj@josipdol.hr>

Datum: 2.3.2017. 8:07

Prima: IN SITU project management & consulting <insitu.hr@gmail.com>

Poštovani,

prosljeđujem Vam primjedbu u javnoj raspravi.

Gospodin Mišćević iz Josipdola, Senjska 83, traži da se granica građevinskog područja proširi na cijelu česticu.

Lp

Ivanka Turkalj

--

Ivanka Turkalj  
 Pročelnica JUO Općine Josipdol  
 047/ 581 298  
 099/ 288 6888

Privici:

Scan0055.pdf

1,2 MB

REPUBLIKA HRVATSKA  
 OPĆINA JOSIPDOL

Primljeno: 03-03-2017	
Klasifikacija dokumenta	Org. jed.
1350-01/16-01/05	
Uredbeni broj	PHI VNL
15-17-30	



REPUBLIKA HRVATSKA  
 ŽUPANIJA KARLOVAČKA  
 Ured za prostorno uređenje, stambeno komunalne  
 poslove, graditeljstvo i zaštitu okoliša  
 ISPOSTAVA OGULIN

Klasa: UP/I-361-06/97-01/02  
 Urbroj: 2133-04/1-97-2  
 Ogulin, 22. srpnja 1997.

Ured za prostorno uređenje, stambeno komunalne poslove, graditeljstvo i zaštitu okoliša, Ispostava Ogulin, na temelju članka 30. stavak 1. Zakona o građenju (NN, broj 77/92, 82/92, 26/93 i 33/95), rješavajući po zahtjevu Mišćević Ilije iz Josipdola, Senjska 83, u predmetu gradnje pomoćnog objekta, izdaje

#### GRADEVNU DOZVOLU

1. DOZVOLJAVA se investitoru Mišćević Iliji iz Josipdola, gradnja pomoćnog objekta na kčbroj 2036 n.i.k.o. Josipdol (80 s.i.k.o. Munjava).
2. Sastavni dio ove građevne dozvole je crtež građevine s naznačenim mjerama i opisom radova.
3. Investitor je dužan tijelu graditeljstva najkasnije na dan početka radova prijaviti početak građenja i u istom roku pribaviti elaborat iskolčenja građevine.
4. Investitor je dužan ishoditi izmjenu ili dopunu građevne dozvole ukoliko tijekom građenja namjerava na građevini izvršiti izmjene ili dopune kojima se može utjecati na bilo koje tehničko svojstvo građevine ili ako te izmjene nisu u skladu s uvjetima u skladu s kojima je morao biti izrađen glavni projekt, te ukoliko se u tijeku građenja promijeni investitor, novi investitor dužan je u roku od 8 dana od nastale promjene obavijestiti tijelo graditeljstva.
5. Građevna dozvola prestaje važiti ako se s radovima na građevini za koju je izdana ne započne u roku od dvije godine od dana pravomoćnosti građevne dozvole.
6. Izgrađena građevina smije se početi konstiti nakon što tijelo graditeljstva izda dozvolu za njezinu uporabu.

#### Obrazloženje

Zahtjevom od 16.07.1997. godine investitor Mišćević Ilija iz Josipdola, Senjska 83, zatražio je izdavanje građevne dozvole za gradnju pomoćnog objekta na kčbroj 2036 n.i.k.o. Josipdol

Zahtjevu je priloženo:

- crtež građevine naveden u točki 2. izreke ove građevne dozvole,
- lokacijska dozvola Ureda za prostorno uređenje, stambeno komunalne poslove, graditeljstvo i zaštitu okoliša, Ispostava Ogulin, Klasa: UP/I-350-05/96-01/53, Urbroj: 2133-04/1-97-7 od 16. lipnja 1997. godine,
- potvrda Ureda za prostorno uređenje, stambeno komunalne poslove, graditeljstvo i zaštitu okoliša, Ispostava Ogulin, Klasa: 350-07/97-02/45 od 22. 07. 1997. godine da je crtež građevine izrađen u skladu sa Lokacijskom dozvolom Klasa: UP/I-350-05/96-01/53 od 19. 06. 1997. godine,
- izvadak iz zemljišne knjige broj K.I. 2917/97 od 04.06.1997. godine, z.k.ul. 13 k.o. Minjava,

Stranica 2

Klasa: UP/I-361-06/97-01/02

- kopija katastarskog plana izdata u Uredu za katastarsko geodetske poslove, Ispostava Ogulin od 16.07.1997. god.

Na osnovu izloženog, a u skladu sa odredbama članka 33. i članka 37. Zakona o građenju, odlučeno je kao u izreci.

Pristojba po tar. broju 1. i tar. br. 63. točka 1. Zakona o upravnim pristojbama (NN, broj 8/96) u iznosu od 41,00 kn u državnim biljezima nalijepljena je na zahtjevu i poništena.

#### UPUTA O PRAVNOM LIJEKU

Protiv ove građevne dozvole može se izjaviti žalba u roku od 15 dana od dana prijema iste. Žalba se izjavljuje Ministarstvu prostornog uređenja, graditeljstva i stanovanja Zagreb, Ulica Republike Austrije 20, a predaje se neposredno, poštom preporučeno ili izjavom na zapisnik ovom Uredu, Ispostava Ogulin, Ulica B. Frankopana 11a i taksira se sa 50,00 kn u upravnim biljezima.

Dostaviti:

1. Mišćević Ilija, Josipdol, Senjska 83
2. Građevinsko-urbanistička inspekcija, ovdje
3. Dokumentacija prostora, ovdje
4. Jančić Milka, Josipdol, Senjska 81
5. Mišćević Dušan, Rijeka, Dubrovačka 6/2
6. Stojanović Dušanka, Rijeka, Braće Stipčića 34
7. Mišćević Patricija, Rijeka, G. Karabino 10
8. Kučić Gordana, Rijeka, Cromača 4
9. Pismohrana, -



GRAD - dozvola  
je postala pravomoćna i izvršna  
dana 08.08.1997  
U Ogulinu, 11.08.1997. god.



Potvrđuje se da je ovaj glavni projekt  
izrađen u skladu sa uvjetima izrade  
danim u Lokacijskoj dozvoli  
KLASA: MP/I-350-05/96-01/53  
Urbroj: 2133-04/1-97-7  
od 10.06.1997.  
Ogulin, 22.07.1997.

## T E H N I Ć K I O P I S

Pročelnik

Objekt je projektiran kao spremište poljoprivrednih pri-  
ključaka. Projektiran je kao čvrsti objekat veličine 490x590cm.

Temelje objekta treba izvesti zemlji betonom MB-15, dubine  
80 cm.

Objekat ima konstruktivni sistem sastavljen od vertikalnih i  
horizontalnih armirano betonskih serklaža sa zidovima od beto-  
nskih blokova debljine 25 cm.

Krovná konstrukcija je dvostrešna sa drvenim podrožnicama  
dim.14/16, drvenim gredama dim.12/14, letvama dim.5/3 te pokrovom  
od utrenog crijepa. Opšave i kanale za evakuaciju kišnice treba  
izraditi od poc. lima 0,55mm sa priborom za pričvršćivanje.

Sve zidove treba grubo i fino ožbukati te obojiti vapnenim  
bojama. Obrada poda vidljiva je u presijeku objekta.

Stolarija na objektu je od smrekove drvene građe zaštićena  
lazurnim premazima.

U objektu je predviđena horizontalna hidroizolacija u nivou  
temelja klasičnim postupkom tri ljepenke i dva vruća premaza  
bitumenom.

U objektu je predviđena nužna rasvijeta sa jednom šuko utičnicom.

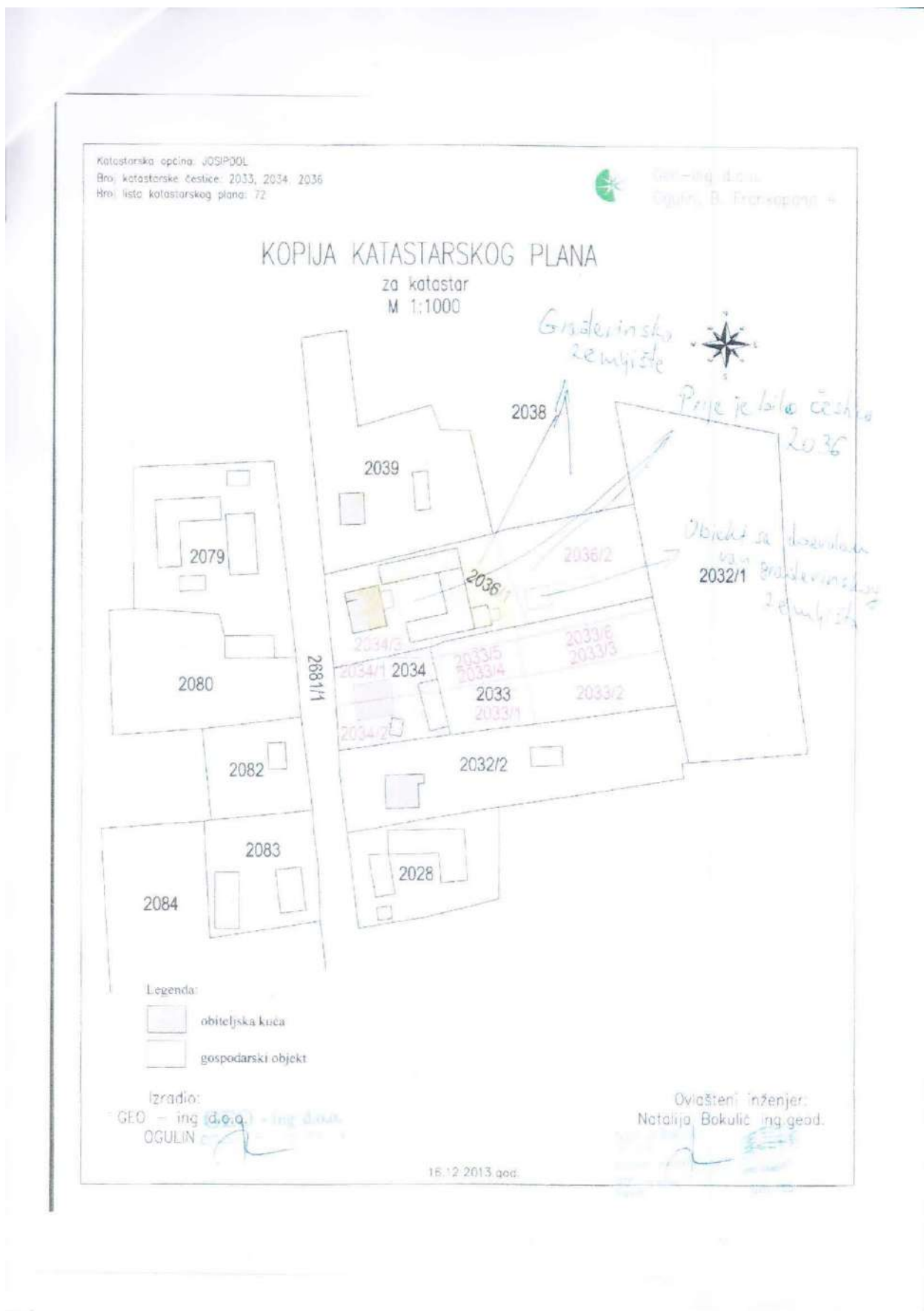
Potvrđuje se da je ovaj glavni projekt  
od građevinske službe sastavni  
dio građevinske dokumentacije.

Klasa: MP/I-361-06/97-01/02  
Urbroj: 2133-04/1-97-2 od 22.07.1997.

Projektant:



Ing. Gordana Vorhepic





- U                    †                    -                    · K

josipdol - Milka Vučić i Zoran Jergović - Primjedbe

Naslov: Općina Josipdol - Milka Vučić i Zoran Jergović - Primjedbe

Šalje: Ivanka Turkalj <ivanka.turkalj@josipdol.hr>

Datum: 2.3.2017. 8:18

Prima: IN SITU project management & consulting <insitu.hr@gmail.com>

Poštovani,

U pravitku Vam dostavljamo zahtjev Zorana Jergović i Milke Vučić za proširenje građevinske zone.

Zahtjev je upućen zajedno iz razloga što se radi o sinu i majci.

S poštovanjem,

--

Ivanka Turkalj  
Pročelnica JUO Općine Josipdol  
047/ 581 298  
099/ 288 6888

Privatni:

Scan0058.pdf

1,3 MB

Milka Vučić  
Lug 261  
47302 Oštarije

27. veljače, 2017.

REPUBLIKA HRVATSKA  
OPĆINA JOSIPDOL

Prilom: 03.03.2017.		
Klasifikacija objekta	Obr. jed.	
350-01/16-01/05		
Uradbeni broj	Pril.	Vrij.
15-17-23		

Općina Josipdol

**Predmet: Zahtjev za uvrštenje u građevinsku zonu**

Molim da se u građevinsku zonu uvrsti katastarska čestica 2908/1, upisana u K.O. Oštarije, (u cjelosti do predviđenog koridora za brzu cestu), radi izgradnje više obiteljskih kuća za moju djecu.

S poštovanjem,

*Milka Vučić*

Zoran Jergović  
Lug 261  
47302 Oštarije

27. veljače, 2017.

Općina Josipdol

**Predmet: Zahtjev za uvrštenje u građevinsku zonu**


Molim da se zemljište kamp odmorišta u cjelosti uvrsti u građevinsku zonu radi nesmetane nadogradnje. Ono se sastoji od parcela 2912, 2910/2, 2909/2, upisane u K.O. Oštarije.

Također molim da se katastarske čestice 2909/1 i 2908/2, upisane u K.O. Oštarije, uvrste u građevinsku zonu u cjelosti (do koridora brze ceste), radi mogućeg proširenja kampa u budućnosti.

U prilogu Vam dostavljam:

- katastarski plan granica kamp odmorišta,
- katastarski plan čestica 2909/1 i 2908/2,
- presliku lokacijske dozvole

S poštovanjem,





REPUBLIKA HRVATSKA



KARLOVAČKA ŽUPANIJA

Upravni odjel za prostorno uređenje,  
građenje i zaštitu okoliša  
Odsjek za prostorno uređenje i graditeljstvo  
Ogulin

Bemardina Frankopana 11a, 47300 Ogulin  
tel. (047) 531-354, faks (047) 532-201

Klasa: UP/I-350-05/13-01/61  
UrBroj: 2133/1-07-05/02-17-17  
Ogulin, 21. veljače 2017.

Upravni odjel za prostorno uređenje, građenje i zaštitu okoliša, Odsjek za prostorno uređenje i graditeljstvo Ogulin, temeljem članka 105. stavak 1. i članka 342. Zakona o prostornom uređenju i gradnji ("Narodne novine", broj 76/07, 38/09, 55/11, 90/11 i 50/12), rješavajući zahtjev tvrtke Balotica d.o.o. iz Starog Grada sa otoka Hvara, P. Bogdanića 28, za izdavanje lokacijske dozvole za gradnju kamp odmorišta, izdaje

## LOKACIJSKU DOZVOLU

za zahvat u prostoru: **gradnja kamp odmorišta**, na zemljištu koje čine dijelovi kčbroj 2912, 2909 i 2910 k.o. Oštarije, Općina Josipdol, kojom se određuju:

### I.1. Oblik i veličina čestice zahvata:

Zemljište za predmetni zahvat čini dio kčbroj 2909, 2910 i 2912 n.i. k.o. Oštarije ( kčbroj 3993/1, 3902/2, 3995/2, dijelovi 3994/2, 3991, 3996/1, 3996/2 i 3990/3 s.i. k.o. Oštarije).

Oblik i veličina čestica zahvata prikazani su na posebnoj geodetskoj podlozi u mjerilu 1:1000, grafičkom prilogu broj ove lokacijske dozvole i na listu pod nazivom „Situacija“ u mjerilu 1:500, koja je sastavni dio Idejnog projekta broj: TD 1214-ZJ-A, izrađenom po Kolonada d.o.o. iz Zagreba, ovlaštenog arhitekta Drage Rihtermoca, dipl.inž.arh. od siječnja 2017. godine.

Površina predmetne čestice iznosi 8.908,0 m<sup>2</sup>.

### I.2. Namjena veličina i građevinska (bruto) površina građevina na čestici:

Kamp odmorište je prostor u kojem se pruža usluga kampiranja za noćenje i kraći odmor s vlastitom pokretnom opremom za kampiranje, a uz javnu cestu kao prateća i uslužna infrastruktura uz tu cestu. Kamp odmorište će se sastojati od prateće zgrade recepcije sa sanitarnim čvorom, spremištem, sjenicom, prostornom za igru, internom prometnicom, zelenilom, 3 bugalova i 20 kamp mjesta.

Veličina: građevinska bruto površina građevina

- prateća zgrada recepcije i trgovine 100,00 m<sup>2</sup>, visina: prizemlje,

- zgrada sanitarija 66,52 m<sup>2</sup>, visina prizemlje,

- bungalovi 3 x 42 m<sup>2</sup>, visina prizemlje,

- spremište 49,00 m<sup>2</sup>, visina prizemlje,

- sjenica 64,00 m<sup>2</sup>, visina prizemlje.

Ukupna izgrađenost iznosi 405,52 m<sup>2</sup>, a koeficijent izgrađenosti čestice: 4,55 %.

### I.3. Smještaj jedne ili više građevina na čestici:

Smještaj svih sadržaja kamp odmorišta prikazan je na odgovarajućoj geodetskoj podlozi - situaciji u mjerilu 1:500, koja je sastavni dio idejnog projekta.

### I.4. Oblikovanje građevine:

Kamp odmorište se sastoji od 20 kamp parcela minimalne površine 50,00 m<sup>2</sup>, prateće zgrade recepcije i trgovine, zgrade sanitarija, 3 bungalova, sjenice, prostora za igru, spremišta, internih prometnica i zelenih površina zasađenih autohtonim raslinjem i stablima.

2016. godine, da je idejni projekt izrađen u skladu s posebnim propisima iz područja zaštite od požara, te da je prije izrade glavnog projekta potrebno izraditi elaborat zaštite od požara.

- Rješenje o prihvatljivosti predmetnog zahvata za područje ekološke mreže, izdano po Upravnom odjelu za prostorno uređenje, građenje i zaštitu okoliša Karlovačke županije, Odsjeku za zaštitu prirode i okoliša, Klasa: UP/I-612-07/16-01/03, Urbroj: 2133/1-07-03/01-16-04, od 06. travnja 2016. godine

**I.10. Uvjeti važni za provedbu zahvata u prostoru (obveza uklanjanja postojećih građevina, sanacija terena građevne čestice, fazno građenje pojedinih cjelina zahvata u prostoru, obveza ispitivanja tla i dr.):**

Predmetni zahvat će se graditi u 3 faze. U prvoj fazi izvest će se u potpunosti uređenje parcele sa svim sadržajima i instalacijama, izvedbu biopročistača i vodonepropusne sabirne jame, ograde parcele i sva uzemljenja ograde, rasvjetnih tijela i nadzemnih ormarića za priključak el. energije na kamp parcelama. Druga faza obuhvaća izgradnju zgrada recepcije, sanitarija i spremišta, a u trećoj fazi gradili bi se bungalovi i sjenica.

- II. Idejni arhitektonsko građevinski projekt broj: TD 1214-ZJ-A, od siječnja 2017. godine, Idejni projekt vodovoda i odvodnje broj TD 1214-ZJ-VIK od listopada 2015. godine izrađeni po tvrtki Kolonada d.o.o. Zagreb, od ovlaštenog arhitekta Drage Rihtermoca, dipl.inž.arh. i ovlaštenog inženjera građevinarstva Branka Ivkovića ing.građ. i Idejni elektrotehnički projekt broj: T.D. 03-06/15 izrađen po Uredu ovlaštenog inženjera elektrotehnike Darka Petrovića, inž.el., sastavni su dijelovi ove lokacijske dozvole.

- III. Predmetni zahvat u prostoru: **gradnja kamp odmorišta**, na zemljištu koje čine dijelovi kčbroj 2909, 2910 i 2912 n.i. k.o. Oštarije, Općina Josipdol, provodi se u skladu s:

1. Prostornim planom uređenja Općine Josipdol (GKŽ, 36/05 i 26/12)  
Izvadak iz grafičkog dijela prostornog plana sastavni je dio ove lokacijske dozvole.

- IV. Na temelju ove lokacijske dozvole ne može se započeti sa građenjem predmetnog kamp odmorišta, već je potrebno **ishoditi odobrenje za gradnju** sukladno odredbama važećeg Zakona o gradnji.

- V. Ova lokacijska dozvola vrijedi dvije godine od dana njene pravomoćnosti. U tom roku potrebno je podnijeti zahtjev za izdavanje odobrenja za gradnju ili započeti s radovima za koje prema posebnim propisima nije potrebno odobrenje za građenje.

### Obrazloženje

Podnositelj zahtjeva tvrtka Balotica d.o.o. iz Starog Grada na otoku Hvaru, Petra Bogdanića 28, podnio je 31. prosinca 2013. godine zahtjev za izdavanje lokacijske dozvole za zahvat u prostoru: gradnja kamp odmorišta na zemljištu koje čine dijelovi kčbroj 2909, 2910 i 2912 n.i. k.o. Oštarije, Općina Josipdol.

#### Zahtjev je osnovan.

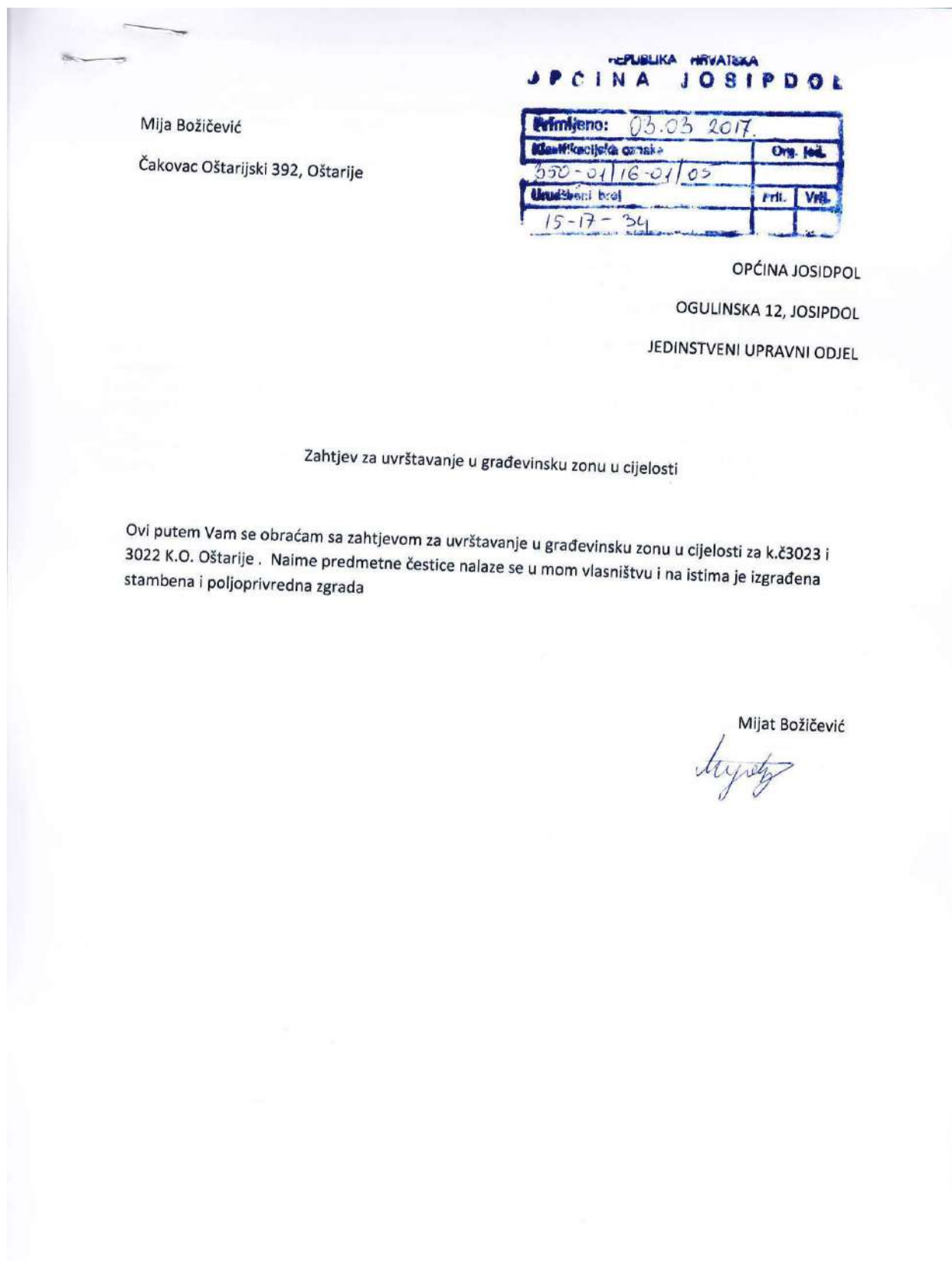
Uz zahtjev je priloženo:

- tri primjerka idejnog projekta iz točke II. izreke ove lokacijske dozvole,
- posebna geodetska podloga izrađena po „GEA-D“ d.o.o. Ogulin, potvrđena po DGU, Područnom uredu za katastar Karlovac, Odjelu za katastar nekretnina Ogulin, Klasa: 936-03/16-02/2, Urbroj: 541-13-04/1-16-3 od 23. ožujka 2016. godine,
- identifikaciju parcela,
- Izvadci iz zemljišne knjige Općinskog suda u Ogulinu, zkul. broj 61 i 2389 k.o. Oštarije, kojima je utvrđeno da je vlasnik tvrtke Balotica d.o.o. - podnositelja zahtjeva i vlasnik predmetnih čestica kčbroj 3993/1, 3902/2, 3995/2, dijelovi 3994/2, 3991, 3996/1, 3996/2 i 3990/3 s.i. k.o. Oštarije,
- mišljenje Ministarstva graditeljstva i prostornog uređenja, Klasa: 360-01/13-03/26 od 24. svibnja 2013. godine, da kamp odmorišta ne moraju prostornim planovima biti planirani u T3 zonama, već se obzirom na svoju namjenu i druge značajke mogu prostornim planovima planirati i u zonama druge odgovarajuće namjene u građevinskom području, kao i izvan građevinskog područja uz javne ceste ili kao dio tih cesta, tj. kao prateća i uslužna infrastruktura uz te ceste,



Účelom ovog projekta je izraditi projektne dokumente za izradu prostornog plana uređenja za područje općine Samobor, kateđra za gradarstvo, Zagreb, travanj 2017.

3. U



roblematika građevinske zone Mijat Božičević

ov: OPĆINA JOSIPDOL - Problematika građevinske zone Mijat Božičević  
Ije: Ivanka Turkalj <ivanka.turkalj@josipdol.hr>  
Datum: 30.1.2017. 10:05  
Prima: Katja Zorić <katja.zoric@zg.t-com.hr>, Silvio Basic <sbasic@grad.hr>

Poštovani,  
vezano za problematiku Mijat Božičević ( naša korespodnecija od 16. siječnja 2016. godine) u privitku Vam dostavljam sliku obiteljske kuće, izvadak sa geoportala, idnetifikaciju parcela, iz kojih je vidljivo da je obiteljska kuća i prateći gospodarski objekti napravljanje na katastarskim česticama broj: 3023 i 3022, a koje odgovaraju katastarskim česticama 4387 i 4386, stare izmjere. Uvidom u prostorni plan vidljivo je da predmetna katastarska čestica 3023 i 3022 su Van građevinske zone. Za predmetnu katatarsku česticu izdana je građevinska dozvola 10. kolovoza 1972. godine. Isto tako u povijesnom vlasničkom listu je vidljivo da je na predmetnoj čestici stare izmjere, 4387, upisana kuća broj 527 i dvorište.

Strankama sam predložila da u javnoj raspravi podnesu zahjtev u dostavu svih dokumenata.

Lp

Ivanka Turkalj

--  
Ivanka Turkalj  
Pročelnica JUO Općine Josipdol  
047/ 581 298  
099/ 288 688

Privici:

Scan0019.pdf

4,0 MB

Primjedbe - Problematika građevinske zone...

Naslov: OPĆINA JOSIPDOL - Primjedbe - Problematika građevinske zone Mijat Božičević  
Šalje: Ivanka Turkalj <ivanka.turkalj@josipdol.hr>  
Datum: 2.3.2017. 8:26  
Prima: IN SITU project management & consulting d.o.o. [mailto:info@in-situ.hr]